



Wahlen in Bayern 2017

Wahl zum 19. Deutschen Bundestag in Bayern am 24. September 2017

Endgültiges Ergebnis
Regionalergebnisse



B VII 1-4/G 2017
Hrsg. im Juni 2018
Bestellnr. B7142C 201751

Zeichenerklärung

- 0 mehr als nichts, aber weniger als die Hälfte der kleinsten in der Tabelle nachgewiesenen Einheit
- nichts vorhanden oder keine Veränderung
- / keine Angaben, da Zahlen nicht sicher genug
- Zahlenwert unbekannt, geheimzuhalten oder nicht rechenbar
- ... Angabe fällt später an
- X Tabellenfach gesperrt, da Aussage nicht sinnvoll
- () Nachweis unter dem Vorbehalt, dass der Zahlenwert erhebliche Fehler aufweisen kann
- p vorläufiges Ergebnis
- r berichtigtes Ergebnis
- s geschätztes Ergebnis
- D Durchschnitt
- ≙ entspricht

Auf- und Abrunden

Im Allgemeinen ist ohne Rücksicht auf die Endsummen auf- bzw. abgerundet worden. Deshalb können sich bei der Summierung von Einzelangaben geringfügige Abweichungen zu den ausgewiesenen Endsummen ergeben. Bei der Aufgliederung der Gesamtheit in Prozent kann die Summe der Einzelwerte wegen Rundens vom Wert 100 % abweichen. Eine Abstimmung auf 100 % erfolgt im Allgemeinen nicht.

Impressum

Statistische Berichte

bieten in tabellarischer Form neuestes Zahlenmaterial der jeweiligen Erhebung. Dieses wird, soweit erforderlich, methodisch erläutert und kurz kommentiert.

Herausgeber, Druck und Vertrieb

Bayerisches Landesamt für Statistik
Nürnberger Straße 95
90762 Fürth

Papier

Gedruckt auf umweltfreundlichem Papier, chlorfrei gebleicht.

Vertrieb

E-Mail vertrieb@statistik.bayern.de
Telefon 089 2119-3205
Telefax 089 2119-3457

Auskunftsdienst

E-Mail info@statistik.bayern.de
Telefon 089 2119-3218
Telefax 089 2119-13580

© **Bayerisches Landesamt für Statistik, Fürth 2018**
Vervielfältigung und Verbreitung, auch auszugsweise, mit Quellenangabe gestattet.

Inhaltsverzeichnis

Vorbemerkungen	4
-----------------------------	----------

Tabellen und Abbildungen

1	Ergebnisse der Bundestagswahl 2017 nach Regierungsbezirken, Kreisen und Gemeinden	
	Oberbayern	6
	Niederbayern	46
	Oberpfalz	66
	Oberfranken	84
	Mittelfranken	102
	Unterfranken	118
	Schwaben	142
2	Ergebnisse der Bundestagswahl 2017 in München, Nürnberg, Würzburg und Augsburg nach Stadtbezirken	168
3	Ergebnisse der Bundestagswahl 2017 nach Gemeindegrößenklassen	180
	Abbildungen (Übersicht)	182

Vorbemerkungen**Wahlvorschläge zur Bundestagswahl 2017**

Kurzbezeichnung oder in dieser Veröffentlichung verwendete Abkürzung	Name
AfD	Alternative für Deutschland
BGE	Bündnis Grundeinkommen – Die Grundeinkommenspartei
BP	Bayernpartei
BüSo	Bürgerrechtsbewegung Solidarität
CSU	Christlich-Soziale Union in Bayern e.V.
DiB	Demokratie in Bewegung
DIE LINKE	DIE LINKE
Die PARTEI	Partei für Arbeit, Rechtsstaat, Tierschutz, Elitenförderung und Basisdemokratischer Initiative
DKP	Deutsche Kommunistische Partei
DM	Deutsche Mitte – Politik geht anders...
FDP	Freie Demokratische Partei
FREIE WÄHLER	FREIE WÄHLER Bayern
Gesundheitsforschung	Partei für Gesundheitsforschung
GRÜNE	BÜNDNIS90/DIE GRÜNEN
MLPD	Marxistisch-Leninistische Partei Deutschlands
NPD	Nationaldemokratische Partei Deutschlands
ÖDP	Ökologisch-Demokratische Partei
PIRATEN	Piratenpartei Deutschland
SPD	Sozialdemokratische Partei Deutschlands
Tierschutzpartei	PARTEI MENSCH UMWELT TIERSCHUTZ
V-Partei ³	V-Partei ³ - Partei für Veränderung, Vegetarier und Veganer

Gebiet

Bay.	Bayern
GKSt	Große Kreisstadt
Krfr. St	Kreisfreie Stadt
Lkr	Landkreis
M	Markt
MFr.	Mittelfranken
NB	Niederbayern
OB	Oberbayern
OFr.	Oberfranken
OPf.	Oberpfalz
Schw.	Schwaben
St	Stadt
UFr.	Unterfranken

Noch: Vorbemerkungen

Sonstige Abkürzungen

dav.	davon
e.V.	eingetragener Verein
Lfd. Nr.	Laufende Nummer
Schl. Nr.	Schlüssel Nummer
Zus.	Zusammen

Einheiten und Benennungen

%	Prozent
---	---------

1. Ergebnisse der Bundestagswahl 2017 nach

Schl. Nr.	Gebiet	Wahl- berechtigte	Wähler	Art der Stimme	Ungültige Stimmen		Gültige Stimmen	Von den gültigen Stimmen entfielen auf									
		Nicht- wähler	Wahlbe- teiligung in %					CSU		SPD		AfD		FDP		GRÜNE	
					Anzahl	%	Anzahl	Anzahl	%	Anzahl	%	Anzahl	%	Anzahl	%	Anzahl	%
		1	2		3	4	5	6	7	8	9	10	11	12	13	14	15

Zusammenstellung nach Regierungsbezirken

1	Oberbayern	3 221 629 656 690	2 564 939 79,6	E Z	19 642 12 921	0,8 0,5	2 545 297 2 552 018	1 093 732 960 008	43,0 37,6	436 938 345 164	17,2 13,5	251 017 285 249	9,9 11,2	199 212 311 907	7,8 12,2	284 006 310 425	11,2 12,2
2	Niederbayern	936 477 238 983	697 494 74,5	E Z	6 587 4 755	0,9 0,7	690 907 692 739	306 044 283 104	44,3 40,9	110 401 94 996	16,0 13,7	100 646 115 770	14,6 16,7	43 199 61 770	6,3 8,9	35 767 40 101	5,2 5,8
3	Oberpfalz	853 625 192 275	661 350 77,5	E Z	9 334 4 861	1,4 0,7	652 016 656 489	295 310 268 958	45,3 41,0	125 517 105 415	19,3 16,1	42 065 92 592	6,5 14,1	33 303 49 660	5,1 7,6	40 680 46 057	6,2 7,0
4	Oberfranken	844 550 186 916	657 634 77,9	E Z	6 102 4 801	0,9 0,7	651 532 652 833	307 705 264 495	47,2 40,5	139 558 124 730	21,4 19,1	71 601 80 768	11,0 12,4	33 706 55 337	5,2 8,5	41 075 47 383	6,3 7,3
5	Mittelfranken	1 281 564 284 634	996 930 77,8	E Z	9 056 6 961	0,9 0,7	987 874 989 969	396 482 347 042	40,1 35,1	219 384 182 094	22,2 18,4	101 627 113 219	10,3 11,4	53 586 88 944	5,4 9,0	92 304 108 749	9,3 11,0
6	Unterfranken	1 020 614 208 148	812 466 79,6	E Z	9 226 6 318	1,1 0,8	803 240 806 148	378 133 327 301	47,1 40,6	151 466 139 294	18,9 17,3	77 883 87 817	9,7 10,9	52 721 77 016	6,6 9,6	72 999 72 166	9,1 9,0
7	Schwaben	1 363 912 313 719	1 050 193 77,0	E Z	9 370 7 179	0,9 0,7	1 040 823 1 043 014	478 081 418 780	45,9 40,2	153 140 139 238	14,7 13,3	128 703 140 885	12,4 13,5	62 157 106 614	6,0 10,2	94 525 97 235	9,1 9,3
9	B a y e r n	9 522 371 2 081 365	7 441 006 78,1	E Z	69 317 47 796	0,9 0,6	7 371 689 7 393 210	3 255 487 2 869 688	44,2 38,8	1 336 404 1 130 931	18,1 15,3	773 542 916 300	10,5 12,4	477 884 751 248	6,5 10,2	661 356 722 116	9,0 9,8
	dav. Kreisfreie Städte	2 581 432 631 981	1 949 451 75,5	E Z	17 135 11 847	0,9 0,6	1 932 316 1 937 604	688 259 610 937	35,6 31,5	426 571 327 784	22,1 16,9	186 759 209 655	9,7 10,8	148 388 227 309	7,7 11,7	240 138 269 588	12,4 13,9
	Landkreise	6 940 939 1 449 384	5 491 555 79,1	E Z	52 182 35 949	1,0 0,7	5 439 373 5 455 606	2 567 228 2 258 751	47,2 41,4	909 833 803 147	16,7 14,7	586 783 706 645	10,8 13,0	329 496 523 939	6,1 9,6	421 218 452 528	7,7 8,3

Oberbayern

Kreisfreie Städte

161	Ingolstadt	91 076 26 032	65 044 71,4	E Z	630 461	1,0 0,7	64 414 64 583	28 083 23 752	43,6 36,8	9 550 9 233	14,8 14,3	8 680 9 890	13,5 15,3	4 028 7 040	6,3 10,9	5 196 5 615	8,1 8,7
162	München, Landeshauptstadt	923 612 198 621	724 991 78,5	E Z	4 709 2 850	0,6 0,4	720 282 722 141	243 974 216 444	33,9 30,0	168 845 116 764	23,4 16,2	52 811 60 414	7,3 8,4	65 821 102 643	9,1 14,2	105 732 124 365	14,7 17,2
163	Rosenheim	41 335 10 669	30 666 74,2	E Z	299 213	1,0 0,7	30 367 30 453	12 381 10 799	40,8 35,5	4 924 4 138	16,2 13,6	4 241 4 474	14,0 14,7	2 238 3 354	7,4 11,0	3 054 3 482	10,1 11,4
	Kreisfreie Städte zusammen	1 056 023 235 322	820 701 77,7	E Z	5 638 3 524	0,7 0,4	815 063 817 177	284 438 250 995	34,9 30,7	183 319 130 135	22,5 15,9	65 732 74 778	8,1 9,2	72 087 113 037	8,8 13,8	113 982 133 462	14,0 16,3

171 Landkreis Altötting

111	Altötting, St	9 507 2 942	6 565 69,1	E Z	64 51	1,0 0,8	6 501 6 514	3 494 2 872	53,7 44,1	814 776	12,5 11,9	861 949	13,2 14,6	328 498	5,0 7,6	353 430	5,4 6,6
112	Burghausen, St	13 416 3 280	10 136 75,6	E Z	93 60	0,9 0,6	10 043 10 076	4 637 3 616	46,2 35,9	1 835 1 703	18,3 16,9	1 103 1 222	11,0 12,1	610 1 066	6,1 10,6	825 992	8,2 9,8
113	Burgkirchen a.d.Alz	7 399 2 080	5 319 71,9	E Z	62 51	1,2 1,0	5 257 5 268	2 889 2 350	55,0 44,6	710 701	13,5 13,3	712 813	13,5 15,4	237 404	4,5 7,7	225 280	4,3 5,3
114	Emmerting	3 185 712	2 473 77,6	E Z	24 20	1,0 0,8	2 449 2 453	1 352 1 055	55,2 43,0	363 373	14,8 15,2	260 290	10,6 11,8	126 220	5,1 9,0	144 142	5,9 5,8
115	Erlbach	955 178	777 81,4	E Z	5 1	0,6 0,1	772 776	542 453	70,2 58,4	52 55	6,7 7,1	83 92	10,8 11,9	23 55	3,0 7,1	23 31	3,0 4,0
116	Feichten a.d.Alz	895 167	728 81,3	E Z	6 7	0,8 1,0	722 721	458 371	63,4 51,5	58 56	8,0 7,8	79 97	10,9 13,5	27 44	3,7 6,1	50 59	6,9 8,2
117	Garching a.d.Alz	6 536 1 827	4 709 72,0	E Z	45 34	1,0 0,7	4 664 4 675	2 418 1 924	51,8 41,2	677 631	14,5 13,5	716 818	15,4 17,5	243 372	5,2 8,0	225 272	4,8 5,8
118	Haiming	1 972 381	1 591 80,7	E Z	12 6	0,8 0,4	1 579 1 585	954 770	60,4 48,6	189 177	12,0 11,2	154 184	9,8 11,6	53 127	3,4 8,0	106 119	6,7 7,5
119	Halsbach	705 126	579 82,1	E Z	5 2	0,9 0,3	574 577	396 337	69,0 58,4	49 53	8,5 9,2	37 52	6,4 9,0	7 27	1,2 4,7	29 48	5,1 8,3
121	Kastl	2 110 468	1 642 77,8	E Z	15 10	0,9 0,6	1 627 1 632	970 815	59,6 49,9	190 174	11,7 10,7	165 187	10,1 11,5	90 123	5,5 7,5	81 108	5,0 6,6

E = Erststimmen. Z = Zweitstimmen.

Regierungsbezirken, Kreisen und Gemeinden

Von den gültigen Stimmen entfielen auf																				Schl. Nr.
DIE LINKE		Sonstige		davon																
				FREIE WÄHLER	ÖDP	Tier- schutz- partei	BP	Die PARTEI	PIRA- TEN	NPD	V- PARTEI ³	DM	DiB	BGE	Gesund- heits- forschung	MLPD	BüSo	DKP	Übrige	
Anzahl	%	Anzahl	%	Anzahl																
17	18	19	20	21	22	23	24	25	26	27	28	29	30	31	32	33	34	35	36	

Zusammenstellung nach Regierungsbezirken

128 467	5,0	151 925	6,0	53 772	46 843	-	37 576	6 462	3 097	-	-	-	-	-	-	444	1 800	-	1 931	1
154 985	6,1	184 280	7,2	54 082	25 467	22 001	28 354	18 185	9 283	3 970	4 567	4 371	5 543	3 914	2 894	607	619	423	-	-
27 687	4,0	67 163	9,7	40 846	13 862	-	12 455	-	-	-	-	-	-	-	-	-	-	-	-	2
33 619	4,9	63 379	9,1	28 662	8 306	5 708	9 644	2 838	1 729	2 333	960	817	681	661	793	93	79	75	-	-
32 828	5,0	82 313	12,6	45 897	12 687	-	4 938	-	1 656	-	-	-	-	-	-	-	-	-	17 135	3
35 750	5,4	58 057	8,8	28 816	6 044	5 486	5 711	3 460	2 048	2 228	952	815	708	636	847	132	78	96	-	-
29 902	4,6	27 985	4,3	16 198	5 665	-	821	2 915	957	583	-	-	-	-	-	488	-	-	358	4
36 884	5,6	43 236	6,6	16 176	3 429	5 942	2 062	5 592	2 159	2 819	1 082	1 012	846	783	890	290	78	76	-	-
67 293	6,8	57 198	5,8	40 783	11 507	-	809	-	3 424	-	-	-	-	-	-	364	-	-	311	5
79 002	8,0	70 919	7,2	24 752	8 003	10 000	2 496	8 799	4 675	3 206	1 719	1 720	1 809	1 489	1 475	380	116	280	-	-
45 640	5,7	24 398	3,0	5 488	11 913	-	1 525	3 828	-	-	-	-	-	-	-	607	-	-	1 037	6
50 699	6,3	51 855	6,4	17 326	5 258	7 502	2 219	6 419	2 751	2 806	1 792	1 833	1 075	1 058	1 229	380	103	104	-	-
52 551	5,0	71 666	6,9	47 135	16 626	-	4 498	-	1 287	-	-	-	-	-	-	406	330	-	1 384	7
59 864	5,7	80 398	7,7	29 384	10 294	9 579	7 551	6 314	4 221	3 249	2 319	2 121	1 411	1 853	1 401	331	211	159	-	-
384 368	5,2	482 648	6,5	250 119	119 103	-	62 622	13 205	10 421	583	-	-	-	-	-	2 309	2 130	-	22 156	9
450 803	6,1	552 124	7,5	199 198	66 801	66 218	58 037	51 607	26 866	20 611	13 391	12 689	12 073	10 394	9 529	2 213	1 284	1 213	-	-
143 816	7,4	98 385	5,1	41 134	30 690	-	9 464	8 797	2 318	79	-	-	-	-	-	1 531	1 176	-	3 196	Krfr.St
167 866	8,7	124 465	6,4	27 526	16 658	17 863	8 684	19 936	9 014	3 511	4 372	3 391	5 162	3 938	2 353	1 049	444	564	-	-
240 552	4,4	384 263	7,1	208 985	88 413	-	53 158	4 408	8 103	504	-	-	-	-	-	778	954	-	18 960	Lkr
282 937	5,2	427 659	7,8	171 672	50 143	48 355	49 353	31 671	17 852	17 100	9 019	9 298	6 911	6 456	7 176	1 164	840	649	-	-

Oberbayern

4 272	6,6	4 605	7,1	2 113	1 058	-	566	823	-	-	-	-	-	-	-	45	-	-	-	161
4 475	6,9	4 578	7,1	1 313	666	498	456	562	307	159	204	101	96	76	92	30	10	8	-	-
48 186	6,7	34 913	4,8	12 228	11 298	-	5 438	4 603	-	-	-	-	-	-	-	324	815	-	207	162
59 758	8,3	41 753	5,8	7 918	6 073	5 911	3 779	6 644	3 053	607	1 411	1 035	2 457	1 521	669	289	202	184	-	-
1 457	4,8	2 072	6,8	690	513	-	572	-	249	-	-	-	-	-	-	-	48	-	-	163
1 929	6,3	2 277	7,5	524	307	275	408	256	140	51	65	63	51	38	43	18	25	13	-	-
53 915	6,6	41 590	5,1	15 031	12 869	-	6 576	5 426	249	-	-	-	-	-	-	369	863	-	207	Zus.
66 162	8,1	48 608	5,9	9 755	7 046	6 684	4 643	7 462	3 500	817	1 680	1 199	2 604	1 635	804	337	237	205	-	-

171

454	7,0	197	3,0	-	161	-	-	-	-	-	-	-	-	-	-	-	36	-	-	111
477	7,3	512	7,9	160	78	40	62	80	31	12	6	9	12	7	9	-	6	-	-	-
749	7,5	284	2,8	-	224	-	-	-	-	-	-	-	-	-	-	-	60	-	-	112
813	8,1	664	6,6	152	106	92	106	71	42	9	19	16	15	10	10	3	12	1	-	-
316	6,0	168	3,2	-	117	-	-	-	-	-	-	-	-	-	-	-	51	-	-	113
337	6,4	383	7,3	135	70	45	46	29	14	15	5	7	6	2	3	-	6	-	-	-
127	5,2	77	3,1	-	53	-	-	-	-	-	-	-	-	-	-	-	24	-	-	114
157	6,4	216	8,8	104	27	24	24	15	1	5	1	6	2	2	3	-	2	-	-	-
27	3,5	22	2,8	-	16	-	-	-	-	-	-	-	-	-	-	-	6	-	-	115
26	3,4	64	8,2	20	8	5	17	6	2	2	1	1	-	-	-	-	2	-	-	-
22	3,0	28	3,9	-	13	-	-	-	-	-	-	-	-	-	-	-	15	-	-	116
29	4,0	65	9,0	23	8	5	10	4	2	1	2	3	-	-	-	-	7	-	-	-
234	5,0	151	3,2	-	109	-	-	-	-	-	-	-	-	-	-	-	42	-	-	117
272	5,8	386	8,3	106	49	50	66	34	9	28	9	16	7	3	4	-	4	1	-	-
70	4,4	53	3,4	-	43	-	-	-	-	-	-	-	-	-	-	-	10	-	-	118
75	4,7	133	8,4	41	31	8	24	7	5	1	1	1	4	2	6	1	1	-	-	-
18	3,1	38	6,6	-	24	-	-	-	-	-	-	-	-	-	-	-	14	-	-	119
18	3,1	42	7,3	11	17	3	1	2	-	2	-	1	-	-	1	-	4	-	-	-
69	4,2	62	3,8	-	54	-	-	-	-	-	-	-	-	-	-	-	8	-	-	121
87	5,3	138	8,5	59	35	8	9	12	5	4	1	1	1	-	2	-	1	-	-	-

Noch: 1. Ergebnisse der Bundestagswahl 2017 nach

Schl. Nr.	Gebiet	Wahl- berechtigte	Wähler	Art der Stimme	Ungültige Stimmen		Gültige Stimmen		Von den gültigen Stimmen entfielen auf									
		Nicht- wähler	Wahlbe- teiligung in %						CSU		SPD		AfD		FDP		GRÜNE	
					Anzahl	%	Anzahl	Anzahl	%	Anzahl	%	Anzahl	%	Anzahl	%	Anzahl	%	
		1	2	3	4	5	6	7	8	9	10	11	12	13	14	15	16	

Noch: Oberbayern

171 Noch: Landkreis Altötting

122	Kirchweidach	1 805 377	1 428 79,1	E Z	11 6	0,8 0,4	1 417 1 422		866 728	61,1 51,2	143 140	10,1 9,8	119 141	8,4 9,9	72 148	5,1 10,4	90 104	6,4 7,3
123	Markt, M	2 163 489	1 674 77,4	E Z	13 8	0,8 0,5	1 661 1 666		944 748	56,8 44,9	240 232	14,4 13,9	183 207	11,0 12,4	67 153	4,0 9,2	98 131	5,9 7,9
124	Mehring	1 854 298	1 556 83,9	E Z	11 4	0,7 0,3	1 545 1 552		832 699	53,9 45,0	240 222	15,5 14,3	158 188	10,2 12,1	80 124	5,2 8,0	108 122	7,0 7,9
125	Neuötting, St	6 332 1 876	4 456 70,4	E Z	59 61	1,3 1,4	4 397 4 395		2 557 1 966	58,2 44,7	566 597	12,9 13,6	511 595	11,6 13,5	214 376	4,9 8,6	236 356	5,4 8,1
126	Perach	1 008 162	846 83,9	E Z	7 2	0,8 0,2	839 844		530 433	63,2 51,3	133 131	15,9 15,5	62 85	7,4 10,1	20 51	2,4 6,0	45 60	5,4 7,1
127	Pleiskirchen	1 932 299	1 633 84,5	E Z	13 14	0,8 0,9	1 620 1 619		1 112 910	68,6 56,2	111 104	6,9 6,4	175 215	10,8 13,3	60 131	3,7 8,1	65 68	4,0 4,2
129	Reischach	2 058 403	1 655 80,4	E Z	15 14	0,9 0,8	1 640 1 641		1 096 856	66,8 52,2	126 144	7,7 8,8	188 215	11,5 13,1	74 134	4,5 8,2	73 93	4,5 5,7
130	Stammham	836 181	655 78,3	E Z	6 4	0,9 0,6	649 651		354 283	54,5 43,5	85 77	13,1 11,8	91 96	14,0 14,7	43 68	6,6 10,4	33 38	5,1 5,8
131	Teising	1 480 357	1 123 75,9	E Z	10 3	0,9 0,3	1 113 1 120		628 517	56,4 46,2	162 152	14,6 13,6	123 137	11,1 12,2	50 82	4,5 7,3	56 67	5,0 6,0
132	Töging a.Inn, St	7 155 2 030	5 125 71,6	E Z	53 44	1,0 0,9	5 072 5 081		2 516 2 071	49,6 40,8	915 929	18,0 18,3	785 800	15,5 15,7	223 367	4,4 7,2	255 263	5,0 5,2
133	Tüßling, M	2 570 515	2 055 80,0	E Z	15 6	0,7 0,3	2 040 2 049		1 201 979	58,9 47,8	251 250	12,3 12,2	239 275	11,7 13,4	103 176	5,0 8,6	97 133	4,8 6,5
134	Tyrlaching	752 171	581 77,3	E Z	2 -	0,3 -	579 581		361 334	62,3 57,5	46 42	7,9 7,2	48 60	8,3 10,3	21 34	3,6 5,9	26 36	4,5 6,2
135	Unterneukirchen	2 340 665	1 675 71,6	E Z	14 9	0,8 0,5	1 661 1 666		1 007 821	60,6 49,3	168 158	10,1 9,5	236 258	14,2 15,5	73 125	4,4 7,5	71 89	4,3 5,3
137	Winhöring	3 825 836	2 989 78,1	E Z	34 31	1,1 1,0	2 955 2 958		1 828 1 441	61,9 48,7	310 351	10,5 11,9	343 397	11,6 13,4	138 249	4,7 8,4	122 141	4,1 4,8
	Zusammen	82 790 20 820	61 970 74,9	E Z	594 448	1,0 0,7	61 376 61 522		33 942 27 349	55,3 44,5	8 433 8 228	13,7 13,4	7 431 8 373	12,1 13,6	2 982 5 154	4,9 8,4	3 436 4 182	5,6 6,8

172 Landkreis Berchtesgadener Land

111	Ainring	6 930 1 566	5 364 77,4	E Z	63 49	1,2 0,9	5 301 5 315		2 507 2 310	47,3 43,5	881 628	16,6 11,8	793 852	15,0 16,0	331 492	6,2 9,3	253 325	4,8 6,1
112	Anger	3 374 663	2 711 80,3	E Z	33 20	1,2 0,7	2 678 2 691		1 429 1 311	53,4 48,7	345 216	12,9 8,0	308 346	11,5 12,9	142 206	5,3 7,7	175 236	6,5 8,8
114	Bad Reichenhall, GKSt	12 797 3 446	9 351 73,1	E Z	101 73	1,1 0,8	9 250 9 278		4 337 3 872	46,9 41,7	1 584 1 177	17,1 12,7	1 172 1 294	12,7 13,9	791 1 033	8,6 11,1	633 778	6,8 8,4
115	Bayerisch Gmain	2 191 551	1 640 74,9	E Z	21 12	1,3 0,7	1 619 1 628		781 731	48,2 44,9	264 177	16,3 10,9	148 148	9,1 9,1	182 227	11,2 13,9	151 174	9,3 10,7
116	Berchtesgaden, M	5 544 1 337	4 207 75,9	E Z	27 27	0,6 0,6	4 180 4 180		2 283 1 980	54,6 47,4	634 453	15,2 10,8	394 481	9,4 11,5	251 339	6,0 8,1	316 405	7,6 9,7
117	Bischofswiesen	5 824 1 547	4 277 73,4	E Z	34 38	0,8 0,9	4 243 4 239		2 277 1 971	53,7 46,5	679 539	16,0 12,7	454 548	10,7 12,9	237 339	5,6 8,0	311 374	7,3 8,8
118	Freilassing, St	10 368 3 172	7 196 69,4	E Z	109 78	1,5 1,1	7 087 7 118		2 998 2 676	42,3 37,6	1 355 1 034	19,1 14,5	1 050 1 181	14,8 16,6	481 643	6,8 9,0	470 580	6,6 8,1
122	Laufen, St	4 660 1 086	3 574 76,7	E Z	35 24	1,0 0,7	3 539 3 550		1 416 1 413	40,0 39,8	598 459	16,9 12,9	367 420	10,4 11,8	169 297	4,8 8,4	213 345	6,0 9,7
124	Marktschellenberg, M	1 313 339	974 74,2	E Z	11 6	1,1 0,6	963 968		543 464	56,4 47,9	133 91	13,8 9,4	73 105	7,6 10,8	49 81	5,1 8,4	74 89	7,7 9,2
128	Piding	4 002 877	3 125 78,1	E Z	29 20	0,9 0,6	3 096 3 105		1 545 1 448	49,9 46,6	502 343	16,2 11,0	331 372	10,7 12,0	244 317	7,9 10,2	241 266	7,8 8,6
129	Ramsau b.Berchtesgaden	1 295 260	1 035 79,9	E Z	4 1	0,4 0,1	1 031 1 034		639 589	62,0 57,0	142 108	13,8 10,4	71 76	6,9 7,4	50 81	4,8 7,8	67 76	6,5 7,4
130	Saaldorf-Surheim	4 064 703	3 361 82,7	E Z	41 31	1,2 0,9	3 320 3 330		1 716 1 607	51,7 48,3	494 319	14,9 9,6	371 426	11,2 12,8	196 304	5,9 9,1	178 246	5,4 7,4
131	Schneizreuth	1 023 170	853 83,4	E Z	8 6	0,9 0,7	845 847		486 450	57,5 53,1	115 93	13,6 11,0	84 80	9,9 9,4	61 80	7,2 9,4	37 42	4,4 5,0

E = Erststimmen. Z = Zweitstimmen.

Regierungsbezirken, Kreisen und Gemeinden

Von den gültigen Stimmen entfielen auf																				Schl. Nr.
DIE LINKE		Sonstige		davon																
				FREIE WÄHLER	ÖDP	Tier- schutz- partei	BP	Die PARTEI	PIRA- TEN	NPD	V- PARTEI ³	DM	DiB	BGE	Gesund- heits- forschung	MLPD	BüSo	DKP	Übrige	
Anzahl	%	Anzahl	%	Anzahl																
17	18	19	20	21	22	23	24	25	26	27	28	29	30	31	32	33	34	35	36	
Noch: Oberbayern																				171
70	4,9	57	4,0	-	30	-	-	-	-	-	-	-	-	-	-	-	27	-	-	122
77	5,4	84	5,9	21	18	5	20	8	4	-	4	-	-	-	1	-	2	1	-	-
89	5,4	40	2,4	-	33	-	-	-	-	-	-	-	-	-	-	-	7	-	-	123
80	4,8	115	6,9	37	11	14	14	16	-	4	3	5	6	2	1	1	1	-	-	-
58	3,8	69	4,5	-	52	-	-	-	-	-	-	-	-	-	-	-	17	-	-	124
70	4,5	127	8,2	33	30	16	18	12	1	2	2	4	4	-	5	-	-	-	-	-
196	4,5	117	2,7	-	98	-	-	-	-	-	-	-	-	-	-	-	19	-	-	125
227	5,2	278	6,3	80	45	28	42	35	11	5	3	7	7	7	3	3	2	-	-	-
29	3,5	20	2,4	-	17	-	-	-	-	-	-	-	-	-	-	-	3	-	-	126
32	3,8	52	6,2	13	5	5	18	2	1	-	2	3	1	-	1	-	1	-	-	-
49	3,0	48	3,0	-	37	-	-	-	-	-	-	-	-	-	-	-	11	-	-	127
56	3,5	135	8,3	48	23	11	39	1	2	2	2	3	-	-	2	1	1	-	-	-
26	1,6	57	3,5	-	40	-	-	-	-	-	-	-	-	-	-	-	17	-	-	129
53	3,2	146	8,9	66	17	10	30	7	2	5	1	3	-	-	2	-	3	-	-	-
26	4,0	17	2,6	-	11	-	-	-	-	-	-	-	-	-	-	-	6	-	-	130
38	5,8	51	7,8	21	2	3	10	6	4	1	1	1	-	-	-	-	2	-	-	-
52	4,7	42	3,8	-	32	-	-	-	-	-	-	-	-	-	-	-	10	-	-	131
59	5,3	106	9,5	34	10	13	26	6	5	4	1	1	2	1	-	-	3	-	-	-
263	5,2	115	2,3	-	93	-	-	-	-	-	-	-	-	-	-	-	22	-	-	132
292	5,7	359	7,1	104	36	48	74	33	18	6	6	14	2	2	10	-	5	1	-	-
92	4,5	57	2,8	-	47	-	-	-	-	-	-	-	-	-	-	-	10	-	-	133
100	4,9	136	6,6	35	22	21	18	12	9	5	2	2	5	-	1	-	4	-	-	-
19	3,3	58	10,0	-	8	-	-	-	-	-	-	-	-	-	-	-	50	-	-	134
20	3,4	55	9,5	10	4	5	13	-	2	2	-	4	1	-	-	-	14	-	-	-
80	4,8	26	1,6	-	19	-	-	-	-	-	-	-	-	-	-	-	7	-	-	135
87	5,2	128	7,7	42	12	15	27	7	4	6	3	6	-	-	4	1	-	1	-	-
126	4,3	88	3,0	-	77	-	-	-	-	-	-	-	-	-	-	-	11	-	-	137
124	4,2	255	8,6	97	31	27	38	26	8	10	1	4	1	3	6	-	3	-	-	-
3 261	5,3	1 891	3,1	-	1 408	-	-	-	-	-	-	-	-	-	-	-	483	-	-	Zus.
3 606	5,9	4 630	7,5	1 452	695	501	752	431	182	131	76	118	76	41	74	10	86	5	-	-
172																				171
246	4,6	290	5,5	-	154	-	136	-	-	-	-	-	-	-	-	-	-	-	-	111
273	5,1	435	8,2	129	68	44	93	23	17	8	12	22	4	8	6	-	1	-	-	-
103	3,8	176	6,6	-	73	-	103	-	-	-	-	-	-	-	-	-	-	-	-	112
113	4,2	263	9,8	83	41	25	64	10	3	4	5	17	1	5	5	-	-	-	-	-
463	5,0	270	2,9	-	114	-	156	-	-	-	-	-	-	-	-	-	-	-	-	114
565	6,1	559	6,0	154	50	67	122	40	28	16	16	26	19	9	6	-	3	3	-	-
63	3,9	30	1,9	-	20	-	10	-	-	-	-	-	-	-	-	-	-	-	-	115
82	5,0	89	5,5	20	11	17	9	6	4	6	3	5	5	1	2	-	-	-	-	-
178	4,3	124	3,0	-	53	-	71	-	-	-	-	-	-	-	-	-	-	-	-	116
227	5,4	295	7,1	124	19	37	54	16	13	11	6	2	5	5	2	-	-	1	-	-
156	3,7	129	3,0	-	48	-	81	-	-	-	-	-	-	-	-	-	-	-	-	117
186	4,4	282	6,7	118	17	34	50	22	10	12	5	2	3	3	6	-	-	-	-	-
464	6,5	269	3,8	-	152	-	117	-	-	-	-	-	-	-	-	-	-	-	-	118
493	6,9	511	7,2	143	59	61	69	46	31	18	21	32	12	1	12	-	3	3	-	-
355	10,0	421	11,9	-	350	-	71	-	-	-	-	-	-	-	-	-	-	-	-	122
259	7,3	357	10,1	88	121	29	52	16	12	7	6	4	10	5	6	1	-	-	-	-
40	4,2	51	5,3	-	19	-	32	-	-	-	-	-	-	-	-	-	-	-	-	124
42	4,3	96	9,9	42	10	10	21	3	2	2	1	1	1	1	1	1	-	-	-	-
121	3,9	112	3,6	-	51	-	61	-	-	-	-	-	-	-	-	-	-	-	-	128
126	4,1	233	7,5	84	26	35	38	20	6	4	4	4	3	3	3	1	1	1	-	-
32	3,1	30	2,9	-	11	-	19	-	-	-	-	-	-	-	-	-	-	-	-	129
39	3,8	65	6,3	34	7	6	15	1	1	1	-	-	-	-	-	-	-	-	-	-
128	3,9	237	7,1	-	131	-	106	-	-	-	-	-	-	-	-	-	-	-	-	130
144	4,3	284	8,5	109	49	21	54	21	13	7	4	2	2	-	1	-	1	-	-	-
19	2,2	43	5,1	-	17	-	26	-	-	-	-	-	-	-	-	-	-	-	-	131
26	3,1	76	9,0	22	10	9	25	1	4	1	-	1	-	2	1	-	-	-	-	-

Noch: 1. Ergebnisse der Bundestagswahl 2017 nach

Schl. Nr.	Gebiet	Wahl- berechtigte	Wähler	Art der Stimme	Ungültige Stimmen		Gültige Stimmen	Von den gültigen Stimmen entfielen auf									
		Nicht- wähler	Wahlbe- teiligung in %					CSU		SPD		AfD		FDP		GRÜNE	
					Anzahl	%	Anzahl	%	Anzahl	%	Anzahl	%	Anzahl	%	Anzahl	%	
		1	2		3	4	5	6	7	8	9	10	11	12	13	14	15

Noch: Oberbayern

172 Noch: Landkreis Berchtesgadener Land

132	Schönau a.Königssee	3 986 828	3 158 79,2	E Z	16 14	0,5 0,4	3 142 3 144		1 848 1 549	58,8 49,3	426 285	13,6 9,1	303 369	9,6 11,7	201 305	6,4 9,7	193 262	6,1 8,3
134	Teisendorf, M	7 285 1 489	5 796 79,6	E Z	45 31	0,8 0,5	5 751 5 765		3 223 2 966	56,0 51,4	732 536	12,7 9,3	558 678	9,7 11,8	247 393	4,3 6,8	419 454	7,3 7,9
	Zusammen	74 656 18 034	56 622 75,8	E Z	577 430	1,0 0,8	56 045 56 192		28 028 25 337	50,0 45,1	8 884 6 458	15,9 11,5	6 477 7 376	11,6 13,1	3 632 5 137	6,5 9,1	3 731 4 652	6,7 8,3

173 Landkreis Bad Tölz-Wolfratshausen

111	Bad Heilbrunn	2 975 626	2 349 79,0	E Z	23 7	1,0 0,3	2 326 2 342		1 036 933	44,5 39,8	277 258	11,9 11,0	246 287	10,6 12,3	216 275	9,3 11,7	309 236	13,3 10,1
112	Bad Tölz, St	13 275 3 219	10 056 75,8	E Z	125 91	1,2 0,9	9 931 9 965		4 258 3 800	42,9 38,1	1 238 1 205	12,5 12,1	1 079 1 206	10,9 12,1	893 1 219	9,0 12,2	1 408 1 104	14,2 11,1
113	Benediktbeuern	2 835 504	2 331 82,2	E Z	26 17	1,1 0,7	2 305 2 314		1 131 1 022	49,1 44,2	246 213	10,7 9,2	201 233	8,7 10,1	169 253	7,3 10,9	335 270	14,5 11,7
115	Bichl	1 675 203	1 472 87,9	E Z	9 5	0,6 0,3	1 463 1 467		683 624	46,7 42,5	180 185	12,3 12,6	121 135	8,3 9,2	85 145	5,8 9,9	224 155	15,3 10,6
118	Dietramszell	4 132 735	3 397 82,2	E Z	39 15	1,1 0,4	3 358 3 382		1 659 1 478	49,4 43,7	238 207	7,1 6,1	382 448	11,4 13,2	228 371	6,8 11,0	458 353	13,6 10,4
120	Egling	4 046 625	3 421 84,6	E Z	28 14	0,8 0,4	3 393 3 407		1 676 1 490	49,4 43,7	352 330	10,4 9,7	318 402	9,4 11,8	268 403	7,9 11,8	429 372	12,6 10,9
123	Eurasburg	3 219 460	2 759 85,7	E Z	20 13	0,7 0,5	2 739 2 746		1 176 1 089	42,9 39,7	284 269	10,4 9,8	258 286	9,4 10,4	216 320	7,9 11,7	471 394	17,2 14,3
124	Gaißach	2 466 429	2 037 82,6	E Z	31 16	1,5 0,8	2 006 2 021		1 108 998	55,2 49,4	128 141	6,4 7,0	231 275	11,5 13,6	117 179	5,8 8,9	197 142	9,8 7,0
126	Geretsried, St	17 420 4 620	12 620 73,2	E Z	142 120	1,1 1,0	12 478 12 500		5 435 4 861	43,6 38,9	1 794 1 760	14,4 14,1	1 573 1 769	12,6 14,2	938 1 356	7,5 10,8	1 106 1 028	8,9 8,2
127	Greiling	1 159 196	963 83,1	E Z	11 2	1,1 0,2	952 961		492 432	51,7 45,0	97 83	10,2 8,6	90 108	9,5 11,2	78 128	8,2 13,3	109 85	11,4 8,8
130	Icking	2 732 334	2 398 87,8	E Z	23 14	1,0 0,6	2 375 2 384		962 817	40,5 34,3	267 230	11,2 9,6	142 189	6,0 7,9	325 536	13,7 22,5	434 391	18,3 16,4
131	Jachenau	658 97	561 85,3	E Z	7 6	1,2 1,1	554 555		382 345	69,0 62,2	21 26	3,8 4,7	41 49	7,4 8,8	25 50	4,5 9,0	40 29	7,2 5,2
133	Kochel a.See	3 017 610	2 407 79,8	E Z	18 14	0,7 0,6	2 389 2 393		1 084 997	45,4 41,7	306 291	12,8 12,2	240 282	10,0 11,8	181 245	7,6 10,2	310 219	13,0 9,2
134	Königsdorf	2 389 415	1 974 82,6	E Z	23 9	1,2 0,5	1 951 1 965		955 897	48,9 45,6	195 190	10,0 9,7	199 247	10,2 12,6	136 197	7,0 10,0	258 204	13,2 10,4
135	Lenggries	7 625 1 370	6 255 82,0	E Z	63 38	1,0 0,6	6 192 6 217		3 095 2 736	50,0 44,0	610 552	9,9 8,9	634 774	10,2 12,4	461 675	7,4 10,9	745 569	12,0 9,2
137	Münsing	3 236 416	2 820 87,1	E Z	23 9	0,8 0,3	2 797 2 811		1 388 1 225	49,6 43,6	234 218	8,4 7,8	185 206	6,6 7,3	255 424	9,1 15,1	480 385	17,2 13,7
140	Reichersbeuern	1 784 289	1 495 83,8	E Z	13 5	0,9 0,3	1 482 1 490		732 651	49,4 43,7	137 138	9,2 9,3	151 192	10,2 12,9	109 156	7,4 10,5	206 156	13,9 10,5
141	Sachsenkam	1 003 171	832 83,0	E Z	10 4	1,2 0,5	822 828		400 365	48,7 44,1	62 60	7,5 7,2	93 108	11,3 13,0	70 102	8,5 12,3	119 96	14,5 11,6
142	Schlehdorf	911 145	766 84,1	E Z	8 5	1,0 0,7	758 761		390 374	51,5 49,1	69 80	9,1 10,5	63 76	8,3 10,0	64 72	8,4 9,5	94 68	12,4 8,9
145	Wackersberg	2 725 479	2 246 82,4	E Z	24 5	1,1 0,2	2 222 2 241		1 209 1 080	54,4 48,2	169 189	7,6 8,4	203 247	9,1 11,0	171 219	7,7 9,8	249 156	11,2 7,0
147	Wolfratshausen, St	13 359 2 682	10 677 79,9	E Z	110 76	1,0 0,7	10 567 10 601		4 370 3 993	41,4 37,7	1 556 1 443	14,7 13,6	1 068 1 221	10,1 11,5	848 1 232	8,0 11,6	1 502 1 273	14,2 12,0
	Zusammen	92 461 18 625	73 836 79,9	E Z	776 485	1,1 0,7	73 060 73 351		33 621 30 207	46,0 41,2	8 460 8 068	11,6 11,0	7 518 8 740	10,3 11,9	5 853 8 557	8,0 11,7	9 483 7 685	13,0 10,5

174 Landkreis Dachau

111	Altomünster, M	5 872 1 078	4 794 81,6	E Z	37 24	0,8 0,5	4 757 4 770		2 479 2 336	52,1 49,0	581 421	12,2 8,8	543,0 594,0	11,4 12,5	315 458	6,6 9,6	275 374	5,8 7,8
113	Bergkirchen	5 713 839	4 874 85,3	E Z	32 20	0,7 0,4	4 842 4 854		2 566 2 320	53,0 47,8	621 460	12,8 9,5	612,0 696,0	12,6 14,3	297 507	6,1 10,4	277 361	5,7 7,4

E = Erststimmen. Z = Zweitstimmen.

Regierungsbezirken, Kreisen und Gemeinden

Von den gültigen Stimmen entfielen auf																				Schl. Nr.	
DIE LINKE		Sonstige		davon																	
				FREIE WÄHLER	ÖDP	Tier- schutz- partei	BP	Die PARTEI	PIRA- TEN	NPD	V- PARTEI ³	DM	DiB	BGE	Gesund- heits- forschung	MLPD	BüSo	DKP	Übrige		
Anzahl	%	Anzahl	%	Anzahl																	
17	18	19	20	21	22	23	24	25	26	27	28	29	30	31	32	33	34	35	36		
Noch: Oberbayern																					
																				172	
81	2,6	90	2,9	-	38	-	52	-	-	-	-	-	-	-	-	-	-	-	-	132	
124	3,9	250	8,0	117	19	29	46	8	4	8	6	5	2	2	2	-	2	-	-		
195	3,4	377	6,6	-	217	-	160	-	-	-	-	-	-	-	-	-	-	-	-	134	
229	4,0	509	8,8	176	94	43	108	27	11	10	8	8	12	2	9	-	-	1	-		
2 644	4,7	2 649	4,7	-	1 448	-	1 201	-	-	-	-	-	-	-	-	-	-	-	-	Zus.	
2 928	5,2	4 304	7,7	1 443	601	467	820	260	159	115	97	131	79	47	62	3	11	9	-		
																				173	
127	5,5	115	4,9	-	-	-	115	-	-	-	-	-	-	-	-	-	-	-	-	111	
98	4,2	255	10,9	131	17	15	49	15	7	1	6	2	1	5	4	-	-	2	-		
703	7,1	352	3,5	-	-	-	352	-	-	-	-	-	-	-	-	-	-	-	-	112	
647	6,5	784	7,9	261	75	99	159	50	40	13	13	17	28	12	14	1	1	1	-		
129	5,6	94	4,1	-	-	-	94	-	-	-	-	-	-	-	-	-	-	-	-	113	
122	5,3	201	8,7	56	24	19	56	18	2	-	4	6	1	12	2	1	-	-	-		
92	6,3	78	5,3	-	-	-	78	-	-	-	-	-	-	-	-	-	-	-	-	115	
84	5,7	139	9,5	51	19	10	30	4	7	2	4	2	4	4	2	-	-	-	-		
145	4,3	248	7,4	-	-	-	248	-	-	-	-	-	-	-	-	-	-	-	-	118	
138	4,1	387	11,4	108	38	39	139	17	11	9	11	5	6	3	1	-	-	-	-		
124	3,7	226	6,7	-	-	-	226	-	-	-	-	-	-	-	-	-	-	-	-	120	
117	3,4	293	8,6	93	38	16	95	13	7	2	6	7	6	4	5	-	1	-	-		
162	5,9	172	6,3	-	-	-	172	-	-	-	-	-	-	-	-	-	-	-	-	123	
140	5,1	248	9,0	66	28	22	83	11	8	2	4	4	10	8	2	-	-	-	-		
94	4,7	131	6,5	-	-	-	131	-	-	-	-	-	-	-	-	-	-	-	-	124	
74	3,7	212	10,5	78	14	14	75	6	6	4	2	1	2	2	6	-	1	1	-		
1 142	9,2	490	3,9	-	-	-	490	-	-	-	-	-	-	-	-	-	-	-	-	126	
781	6,2	945	7,6	266	59	107	233	77	69	25	21	26	15	15	16	8	7	1	-		
47	4,9	39	4,1	-	-	-	39	-	-	-	-	-	-	-	-	-	-	-	-	127	
36	3,7	89	9,3	48	9	6	17	1	3	1	-	-	2	-	1	1	-	-	-		
92	3,9	153	6,4	-	-	-	153	-	-	-	-	-	-	-	-	-	-	-	-	130	
95	4,0	126	5,3	31	20	19	27	7	11	-	1	4	1	4	1	-	-	-	-		
18	3,2	27	4,9	-	-	-	27	-	-	-	-	-	-	-	-	-	-	-	-	131	
13	2,3	43	7,7	12	5	6	17	-	-	-	1	2	-	-	-	-	-	-	-		
180	7,5	88	3,7	-	-	-	88	-	-	-	-	-	-	-	-	-	-	-	-	133	
170	7,1	189	7,9	41	21	18	56	19	6	6	5	7	2	2	6	-	-	-	-		
97	5,0	111	5,7	-	-	-	111	-	-	-	-	-	-	-	-	-	-	-	-	134	
81	4,1	149	7,6	42	23	11	44	8	1	1	6	4	3	3	2	-	-	1	-		
335	5,4	312	5,0	-	-	-	312	-	-	-	-	-	-	-	-	-	-	-	-	135	
324	5,2	587	9,4	209	52	58	159	31	14	7	9	12	15	11	8	-	2	-	-		
135	4,8	120	4,3	-	-	-	120	-	-	-	-	-	-	-	-	-	-	-	-	137	
126	4,5	227	8,1	75	29	18	61	13	5	3	-	8	1	10	4	-	-	-	-		
71	4,8	76	5,1	-	-	-	76	-	-	-	-	-	-	-	-	-	-	-	-	140	
59	4,0	138	9,3	47	15	11	36	2	9	2	4	4	1	6	1	-	-	-	-		
29	3,5	49	6,0	-	-	-	49	-	-	-	-	-	-	-	-	-	-	-	-	141	
27	3,3	70	8,5	28	4	5	19	5	1	2	-	1	3	1	1	-	-	-	-		
57	7,5	21	2,8	-	-	-	21	-	-	-	-	-	-	-	-	-	-	-	-	142	
40	5,3	51	6,7	21	9	8	5	-	-	-	4	1	2	-	1	-	-	-	-		
93	4,2	128	5,8	-	-	-	128	-	-	-	-	-	-	-	-	-	-	-	-	145	
92	4,1	258	11,5	86	26	17	87	13	8	5	1	5	3	5	1	-	1	-	-		
751	7,1	472	4,5	-	-	-	472	-	-	-	-	-	-	-	-	-	-	-	-	147	
680	6,4	759	7,2	176	94	91	171	68	51	9	16	27	28	9	12	4	2	1	-		
4 623	6,3	3 502	4,8	-	-	-	3 502	-	-	-	-	-	-	-	-	-	-	-	-	Zus.	
3 944	5,4	6 150	8,4	1 926	619	609	1 618	378	266	94	118	145	134	116	90	15	15	7	-		
																				174	
150,0	3,2	414,0	8,7	175	76	-	123	-	-	-	-	-	-	-	-	-	-	-	40	111	
163,0	3,4	424,0	8,9	173	57	47	82	16	13	8	5	6	7	3	6	-	-	1	-		
128,0	2,6	341,0	7,0	145	78	-	95	-	-	-	-	-	-	-	-	-	-	-	23	113	
163,0	3,4	347,0	7,1	134	54	46	50	22	15	6	5	6	4	1	3	-	1	-	-		

Noch: 1. Ergebnisse der Bundestagswahl 2017 nach

Schl. Nr.	Gebiet	Wahl- berechtigte	Wähler	Art der Stimme	Ungültige Stimmen		Gültige Stimmen		Von den gültigen Stimmen entfielen auf									
		Nicht- wähler	Wahlbe- teiligung in %						CSU		SPD		AfD		FDP		GRÜNE	
					Anzahl	%	Anzahl	Anzahl	%	Anzahl	%	Anzahl	%	Anzahl	%	Anzahl	%	
		1	2	3	4	5	6	7	8	9	10	11	12	13	14	15	16	

Noch: Oberbayern

174 Noch: Landkreis Dachau

115	Dachau, GKSt	30 785 6 509	24 276 78,9	E Z	212 141	0,9 0,6	24 064 24 135		9 883 9 177	41,1 38,0	4 796 3 532	19,9 14,6	2 544 2 865	10,6 11,9	1 720 2 709	7,1 11,2	2 257 2 705	9,4 11,2
118	Erdweg	4 390 632	3 758 85,6	E Z	34 31	0,9 0,8	3 724 3 727		1 812 1 681	48,7 45,1	531 428	14,3 11,5	429 485	11,5 13,0	208 347	5,6 9,3	249 293	6,7 7,9
121	Haimhausen	3 811 605	3 206 84,1	E Z	33 12	1,0 0,4	3 173 3 194		1 446 1 302	45,6 40,8	527 397	16,6 12,4	306 358	9,6 11,2	286 440	9,0 13,8	296 356	9,3 11,1
122	Hebertshausen	4 092 573	3 519 86,0	E Z	28 21	0,8 0,6	3 491 3 498		1 666 1 514	47,7 43,3	590 453	16,9 13,0	341 390	9,8 11,1	249 395	7,1 11,3	278 362	8,0 10,3
126	Karlsfeld	12 975 2 700	10 275 79,2	E Z	73 41	0,7 0,4	10 202 10 234		4 318 3 978	42,3 38,9	2 008 1 572	19,7 15,4	1 036 1 191	10,2 11,6	837 1 240	8,2 12,1	868 1 038	8,5 10,1
131	Markt Indersdorf, M	7 571 1 266	6 305 83,3	E Z	39 33	0,6 0,5	6 266 6 272		2 937 2 732	46,9 43,6	1 012 789	16,2 12,6	750 889	12,0 14,2	407 628	6,5 10,0	417 476	6,7 7,6
135	Odelzhausen	3 533 791	2 742 77,6	E Z	23 14	0,8 0,5	2 719 2 728		1 351 1 257	49,7 46,1	382 292	14,0 10,7	355 402	13,1 14,7	172 272	6,3 10,0	135 169	5,0 6,2
136	Petershausen	4 765 823	3 942 82,7	E Z	25 15	0,6 0,4	3 917 3 927		1 669 1 564	42,6 39,8	671 550	17,1 14,0	400 449	10,2 11,4	264 372	6,7 9,5	378 458	9,7 11,7
137	Pfaffenhofen a.d.Glonn	1 543 289	1 254 81,3	E Z	12 11	1,0 0,9	1 242 1 243		701 628	56,4 50,5	132 99	10,6 8,0	138 170	11,1 13,7	78 124	6,3 10,0	57 79	4,6 6,4
141	Röhrmoos	4 489 762	3 727 83,0	E Z	30 16	0,8 0,4	3 697 3 711		1 688 1 606	45,7 43,3	702 523	19,0 14,1	390 450	10,5 12,1	191 317	5,2 8,5	310 379	8,4 10,2
143	Schwabhausen	4 764 748	4 016 84,3	E Z	50 27	1,2 0,7	3 966 3 989		1 879 1 667	47,4 41,8	637 519	16,1 13,0	417 462	10,5 11,6	240 433	6,1 10,9	317 387	8,0 9,7
146	Sulzemoos	2 049 369	1 680 82,0	E Z	7 10	0,4 0,6	1 673 1 670		919 818	54,9 49,0	181 138	10,8 8,3	187 226	11,2 13,5	111 180	6,6 10,8	104 122	6,2 7,3
147	Hilgertshausen-Tandern	2 507 389	2 118 84,5	E Z	17 5	0,8 0,2	2 101 2 113		1 073 959	51,1 45,4	312 276	14,9 13,1	267 297	12,7 14,1	109 183	5,2 8,7	125 168	5,9 8,0
150	Vierkirchen	3 384 536	2 848 84,2	E Z	14 12	0,5 0,4	2 834 2 836		1 319 1 231	46,5 43,4	532 407	18,8 14,4	279 301	9,8 10,6	158 247	5,6 8,7	200 266	7,1 9,4
151	Weichs	2 514 456	2 058 81,9	E Z	29 11	1,4 0,5	2 029 2 047		949 897	46,8 43,8	373 274	18,4 13,4	214 246	10,5 12,0	127 176	6,3 8,6	119 170	5,9 8,3
	Zusammen	104 757 19 365	85 392 81,5	E Z	695 444	0,8 0,5	84 697 84 948		38 655 35 667	45,6 42,0	14 588 11 130	17,2 13,1	9 208 10 471	10,9 12,3	5 769 9 028	6,8 10,6	6 662 8 163	7,9 9,6

175 Landkreis Ebersberg

111	Anzing	3 064 368	2 696 88,0	E Z	30 17	1,1 0,6	2 666 2 679		1 437 1 141	53,9 42,6	343 305	12,9 11,4	249 304	9,3 11,3	203 369	7,6 13,8	257 251	9,6 9,4
112	Aßling	3 448 537	2 911 84,4	E Z	13 10	0,4 0,3	2 898 2 901		1 490 1 131	51,4 39,0	409 343	14,1 11,8	296 373	10,2 12,9	138 278	4,8 9,6	287 335	9,9 11,5
113	Baiern	1 100 184	916 83,3	E Z	3 3	0,3 0,3	913 913		523 414	57,3 45,3	56 57	6,1 6,2	66 78	7,2 8,5	53 109	5,8 11,9	84 92	9,2 10,1
114	Bruck	934 125	809 86,6	E Z	7 5	0,9 0,6	802 804		442 359	55,1 44,7	83 74	10,3 9,2	77 103	9,6 12,8	45 71	5,6 8,8	91 90	11,3 11,2
115	Ebersberg, St	8 724 1 417	7 307 83,8	E Z	52 45	0,7 0,6	7 255 7 262		3 254 2 668	44,9 36,7	1 462 1 044	20,2 14,4	603 719	8,3 9,9	496 837	6,8 11,5	854 1 005	11,8 13,8
116	Egmating	1 687 217	1 470 87,1	E Z	10 8	0,7 0,5	1 460 1 462		705 562	48,3 38,4	222 187	15,2 12,8	180 192	12,3 13,1	128 211	8,8 14,4	128 145	8,8 9,9
118	Forstinning	2 715 470	2 245 82,7	E Z	9 6	0,4 0,3	2 236 2 239		1 073 886	48,0 39,6	349 294	15,6 13,1	241 298	10,8 13,3	179 271	8,0 12,1	220 225	9,8 10,0
119	Frauenneuharting	1 159 184	975 84,1	E Z	4 4	0,4 0,4	971 971		667 486	68,7 50,1	67 66	6,9 6,8	76 128	7,8 13,2	33 89	3,4 9,2	56 84	5,8 8,7
121	Glonn, M	3 572 634	2 938 82,3	E Z	9 9	0,3 0,3	2 929 2 929		1 383 1 143	47,2 39,0	456 337	15,6 11,5	242 270	8,3 9,2	240 376	8,2 12,8	323 357	11,0 12,2
122	Grafring b.München, St	10 051 1 517	8 534 84,9	E Z	52 33	0,6 0,4	8 482 8 501		3 872 3 041	45,6 35,8	1 406 1 085	16,6 12,8	714 815	8,4 9,6	541 972	6,4 11,4	1 220 1 344	14,4 15,8
123	Hohenlinden	2 280 428	1 852 81,2	E Z	17 7	0,9 0,4	1 835 1 845		1 032 850	56,2 46,1	214 163	11,7 8,8	184 242	10,0 13,1	115 213	6,3 11,5	112 114	6,1 6,2
124	Kirchseeon, M	6 914 1 266	5 648 81,7	E Z	55 28	1,0 0,5	5 593 5 620		2 421 1 985	43,3 35,3	1 007 798	18,0 14,2	597 656	10,7 11,7	430 710	7,7 12,6	624 680	11,2 12,1

E = Erststimmen. Z = Zweitstimmen.

Regierungsbezirken, Kreisen und Gemeinden

Von den gültigen Stimmen entfielen auf																				Schl. Nr.
DIE LINKE		Sonstige		davon																
				FREIE WÄHLER	ÖDP	Tier- schutz- partei	BP	Die PARTEI	PIRA- TEN	NPD	V- PARTEI ³	DM	DiB	BGE	Gesund- heits- forschung	MLPD	BüSo	DKP	Übrige	
Anzahl	%	Anzahl	%	Anzahl																
17	18	19	20	21	22	23	24	25	26	27	28	29	30	31	32	33	34	35	36	
Noch: Oberbayern																				174
1 142	4,7	1 722	7,2	711	430	-	452	-	-	-	-	-	-	-	-	-	-	-	129	115
1 406	5,8	1 741	7,2	479	234	259	263	182	93	33	40	28	53	36	25	11	3	2	-	-
125	3,4	370	9,9	135	52	-	107	-	-	-	-	-	-	-	-	-	-	-	76	118
152	4,1	341	9,1	140	39	30	67	18	10	6	8	6	2	7	5	-	3	-	-	-
104	3,3	208	6,6	81	54	-	61	-	-	-	-	-	-	-	-	-	-	-	12	121
138	4,3	203	6,4	74	29	18	37	11	9	6	4	4	4	2	3	1	-	1	-	-
105	3,0	262	7,5	136	46	-	64	-	-	-	-	-	-	-	-	-	-	-	16	122
123	3,5	261	7,5	91	25	25	35	25	8	8	4	4	18	11	4	2	1	-	-	-
524	5,1	611	6,0	224	173	-	164	-	-	-	-	-	-	-	-	-	-	-	50	126
574	5,6	641	6,3	157	96	84	93	64	35	19	27	11	15	12	21	4	-	3	-	-
186	3,0	557	8,9	234	137	-	152	-	-	-	-	-	-	-	-	-	-	-	34	131
218	3,5	540	8,6	190	92	62	81	30	26	12	13	12	13	2	6	-	-	1	-	-
92	3,4	232	8,5	100	47	-	73	-	-	-	-	-	-	-	-	-	-	-	12	135
112	4,1	224	8,2	81	28	23	42	22	7	4	7	6	2	-	1	1	-	-	-	-
193	4,9	342	8,7	161	77	-	77	-	-	-	-	-	-	-	-	-	-	-	27	136
238	6,1	296	7,5	87	49	35	42	30	11	9	9	5	4	5	9	-	1	-	-	-
34	2,7	102	8,2	40	26	-	30	-	-	-	-	-	-	-	-	-	-	-	6	137
34	2,7	109	8,8	39	18	11	20	4	4	6	2	1	-	-	4	-	-	-	-	-
131	3,5	285	7,7	129	53	-	77	-	-	-	-	-	-	-	-	-	-	-	26	141
154	4,1	282	7,6	102	42	38	42	22	13	6	6	4	5	1	-	1	-	-	-	-
117	3,0	359	9,1	203	60	-	87	-	-	-	-	-	-	-	-	-	-	-	9	143
158	4,0	363	9,1	164	29	36	64	24	10	4	2	15	8	3	3	1	-	-	-	-
45	2,7	126	7,5	47	19	-	50	-	-	-	-	-	-	-	-	-	-	-	10	146
71	4,3	115	6,9	40	13	11	28	11	4	1	-	3	2	1	1	-	-	-	-	-
61	2,9	154	7,3	63	45	-	35	-	-	-	-	-	-	-	-	-	-	-	11	147
70	3,3	160	7,6	67	21	12	34	6	5	1	3	3	5	3	-	-	-	-	-	-
110	3,9	236	8,3	120	55	-	51	-	-	-	-	-	-	-	-	-	-	-	10	150
143	5,0	241	8,5	101	38	31	39	9	3	6	3	4	2	2	2	1	-	-	-	-
61	3,0	186	9,2	80	35	-	64	-	-	-	-	-	-	-	-	-	-	-	7	151
80	3,9	204	10,0	56	26	26	41	12	9	7	3	7	6	3	6	-	-	2	-	-
3 308	3,9	6 507	7,7	2 784	1 463	-	1 762	-	-	-	-	-	-	-	-	-	-	-	498	Zus.
3 997	4,7	6 492	7,6	2 175	890	794	1 060	508	275	142	141	125	150	92	99	22	9	10	-	-
175																				
81	3,0	96	3,6	-	51	-	45	-	-	-	-	-	-	-	-	-	-	-	-	111
122	4,6	187	7,0	63	27	24	30	19	5	2	3	-	8	3	2	-	-	1	-	-
105	3,6	173	6,0	-	73	-	100	-	-	-	-	-	-	-	-	-	-	-	-	112
157	5,4	284	9,8	70	48	24	96	15	7	6	2	5	1	4	3	-	-	3	-	-
54	5,9	77	8,4	-	42	-	35	-	-	-	-	-	-	-	-	-	-	-	-	113
49	5,4	114	12,5	27	36	5	27	6	4	1	3	3	-	1	1	-	-	-	-	-
36	4,5	28	3,5	-	14	-	14	-	-	-	-	-	-	-	-	-	-	-	-	114
41	5,1	66	8,2	28	8	3	17	2	-	-	-	4	3	1	-	-	-	-	-	-
316	4,4	270	3,7	-	124	-	146	-	-	-	-	-	-	-	-	-	-	-	-	115
451	6,2	538	7,4	158	67	71	107	34	18	8	15	15	20	8	12	-	2	3	-	-
44	3,0	53	3,6	-	29	-	24	-	-	-	-	-	-	-	-	-	-	-	-	116
60	4,1	105	7,2	33	19	13	22	5	3	-	3	3	2	2	-	-	-	-	-	-
87	3,9	87	3,9	-	43	-	44	-	-	-	-	-	-	-	-	-	-	-	-	118
100	4,5	165	7,4	50	22	19	27	11	14	1	6	1	5	3	5	-	-	1	-	-
12	1,2	60	6,2	-	25	-	35	-	-	-	-	-	-	-	-	-	-	-	-	119
16	1,6	102	10,5	23	22	13	31	6	-	2	-	1	1	2	1	-	-	-	-	-
134	4,6	151	5,2	-	88	-	63	-	-	-	-	-	-	-	-	-	-	-	-	121
162	5,5	284	9,7	77	59	27	43	19	10	4	11	5	11	10	7	-	-	1	-	-
415	4,9	314	3,7	-	168	-	146	-	-	-	-	-	-	-	-	-	-	-	-	122
564	6,6	680	8,0	146	95	87	138	69	39	12	16	14	42	12	5	1	2	2	-	-
49	2,7	129	7,0	-	45	-	84	-	-	-	-	-	-	-	-	-	-	-	-	123
62	3,4	201	10,9	65	22	25	56	10	10	4	6	2	1	-	-	-	-	-	-	-
284	5,1	230	4,1	-	127	-	103	-	-	-	-	-	-	-	-	-	-	-	-	124
342	6,1	449	8,0	126	47	67	69	55	24	10	9	15	9	5	8	1	2	2	-	-

Noch: 1. Ergebnisse der Bundestagswahl 2017 nach

Schl. Nr.	Gebiet	Wahl- berechtigte	Wähler	Art der Stimme	Ungültige Stimmen		Gültige Stimmen		Von den gültigen Stimmen entfielen auf									
		Nicht- wähler	Wahlbe- teiligung in %						CSU		SPD		AfD		FDP		GRÜNE	
					Anzahl	%	Anzahl	Anzahl	%	Anzahl	%	Anzahl	%	Anzahl	%	Anzahl	%	
		1	2	3	4	5	6	7	8	9	10	11	12	13	14	15	16	

Noch: Oberbayern

175 Noch: Landkreis Ebersberg

127	Markt Schwaben, M	8 782 1 794	6 988 79,6	E Z	47 35	0,7 0,5	6 941 6 953		2 982 2 513	43,0 36,1	1 401 1 060	20,2 15,2	706 768	10,2 11,0	516 790	7,4 11,4	729 850	10,5 12,2
128	Moosach	1 104 147	957 86,7	E Z	6 5	0,6 0,5	951 952		454 368	47,7 38,7	112 111	11,8 11,7	82 92	8,6 9,7	68 105	7,2 11,0	143 149	15,0 15,7
131	Oberpfraunheim	1 745 244	1 501 86,0	E Z	4 3	0,3 0,2	1 497 1 498		807 663	53,9 44,3	185 154	12,4 10,3	122 135	8,1 9,0	129 198	8,6 13,2	156 204	10,4 13,6
132	Vaterstetten	16 494 2 272	14 222 86,2	E Z	86 47	0,6 0,3	14 136 14 175		7 042 5 584	49,8 39,4	2 176 1 739	15,4 12,3	1 001 1 175	7,1 8,3	1 488 2 440	10,5 17,2	1 567 1 805	11,1 12,7
133	Pliening	3 953 609	3 344 84,6	E Z	15 9	0,4 0,3	3 329 3 335		1 699 1 376	51,0 41,3	441 388	13,2 11,6	370 400	11,1 12,0	286 484	8,6 14,5	312 327	9,4 9,8
135	Poing	10 204 1 705	8 499 83,3	E Z	60 28	0,7 0,3	8 439 8 471		3 758 3 063	44,5 36,2	1 604 1 240	19,0 14,6	758 872	9,0 10,3	711 1 146	8,4 13,5	980 1 038	11,6 12,3
136	Emmering	1 172 185	987 84,2	E Z	6 5	0,6 0,5	981 982		610 463	62,2 47,1	64 61	6,5 6,2	124 159	12,6 16,2	34 93	3,5 9,5	65 80	6,6 8,1
137	Steinhöring	3 021 621	2 400 79,4	E Z	9 11	0,4 0,5	2 391 2 389		1 277 981	53,4 41,1	370 295	15,5 12,3	202 243	8,4 10,2	165 288	6,9 12,1	193 242	8,1 10,1
139	Zorneding	6 873 851	6 022 87,6	E Z	32 23	0,5 0,4	5 990 5 999		2 534 2 118	42,3 35,3	1 046 843	17,5 14,1	431 551	7,2 9,2	819 856	13,7 14,3	725 899	12,1 15,0
	Zusammen	98 996 15 775	83 221 84,1	E Z	526 341	0,6 0,4	82 695 82 880		39 462 31 795	47,7 38,4	13 473 10 644	16,3 12,8	7 321 8 573	8,9 10,3	6 817 10 906	8,2 13,2	9 126 10 316	11,0 12,4

176 Landkreis Eichstätt

111	Adelschlag	2 348 349	1 999 85,1	E Z	17 17	0,9 0,9	1 982 1 982		1 108 885	55,9 44,7	246 270	12,4 13,6	251 331	12,7 16,7	76 143	3,8 7,2	95 116	4,8 5,9
112	Altmannstein, M	5 365 1 067	4 298 80,1	E Z	45 31	1,0 0,7	4 253 4 267		2 610 2 264	61,4 53,1	424 438	10,0 10,3	566 654	13,3 15,3	170 312	4,0 7,3	151 188	3,6 4,4
114	Beilngries, St	7 127 1 411	5 716 80,2	E Z	41 41	0,7 0,7	5 675 5 675		3 293 2 853	58,0 50,3	570 601	10,0 10,6	699 802	12,3 14,1	223 452	3,9 8,0	293 341	5,2 6,0
116	Böhmfeld	1 275 204	1 071 84,0	E Z	8 9	0,7 0,8	1 063 1 062		561 448	52,8 42,2	171 174	16,1 16,4	107 123	10,1 11,6	50 100	4,7 9,4	58 78	5,5 7,3
118	Buxheim	2 740 475	2 265 82,7	E Z	16 11	0,7 0,5	2 249 2 254		1 295 973	57,6 43,2	223 259	9,9 11,5	303 406	13,5 18,0	107 218	4,8 9,7	105 147	4,7 6,5
120	Denkendorf	3 449 740	2 709 78,5	E Z	22 19	0,8 0,7	2 687 2 690		1 342 1 116	49,9 41,5	316 334	11,8 12,4	410 491	15,3 18,3	114 213	4,2 7,9	155 153	5,8 5,7
121	Dollnstein, M	2 118 371	1 747 82,5	E Z	17 10	1,0 0,6	1 730 1 737		880 735	50,9 42,3	248 247	14,3 14,2	236 281	13,6 16,2	52 104	3,0 6,0	78 110	4,5 6,3
122	Egweil	932 158	774 83,0	E Z	8 9	1,0 1,2	766 765		492 398	64,2 52,0	48 60	6,3 7,8	94 115	12,3 15,0	24 65	3,1 8,5	31 38	4,0 5,0
123	Eichstätt, GKSt	9 913 1 801	8 112 81,8	E Z	56 52	0,7 0,6	8 056 8 060		3 878 3 259	48,1 40,4	1 073 1 006	13,3 12,5	715 836	8,9 10,4	365 683	4,5 8,5	960 1 100	11,9 13,6
124	Eitensheim	2 176 329	1 847 84,9	E Z	18 10	1,0 0,5	1 829 1 837		1 170 834	64,0 45,4	166 226	9,1 12,3	205 292	11,2 15,9	65 169	3,6 9,2	69 121	3,8 6,6
126	Gaimersheim, M	8 982 1 617	7 365 82,0	E Z	60 33	0,8 0,4	7 305 7 332		3 520 2 765	48,2 37,7	1 212 1 188	16,6 16,2	891 1 096	12,2 14,9	403 855	5,5 11,7	434 552	5,9 7,5
129	Großmehring	5 131 1 056	4 075 79,4	E Z	28 18	0,7 0,4	4 047 4 057		2 086 1 790	51,5 44,1	521 552	12,9 13,6	585 677	14,5 16,7	207 345	5,1 8,5	159 184	3,9 4,5
131	Hepberg	2 058 425	1 633 79,3	E Z	11 5	0,7 0,3	1 622 1 628		768 618	47,3 38,0	284 280	17,5 17,2	184 237	11,3 14,6	106 172	6,5 10,6	84 95	5,2 5,8
132	Hitzhofen	2 203 317	1 886 85,6	E Z	17 18	0,9 1,0	1 869 1 868		1 030 791	55,1 42,3	236 292	12,6 15,6	223 294	11,9 15,7	56 127	3,0 6,8	91 127	4,9 6,8
137	Kindling, M	1 989 307	1 682 84,6	E Z	10 4	0,6 0,2	1 672 1 678		1 055 944	63,1 56,3	148 157	8,9 9,4	164 219	9,8 13,1	64 99	3,8 5,9	84 78	5,0 4,6
138	Kipfenberg, M	4 135 684	3 451 83,5	E Z	24 20	0,7 0,6	3 427 3 431		1 972 1 621	57,5 47,2	380 418	11,1 12,2	441 536	12,9 15,6	123 286	3,6 8,3	171 178	5,0 5,2
139	Kösching, M	7 053 1 220	5 833 82,7	E Z	49 34	0,8 0,6	5 784 5 799		2 658 2 291	46,0 39,5	1 111 1 063	19,2 18,3	705 826	12,2 14,2	257 490	4,4 8,4	317 401	5,5 6,9
143	Lenting	3 591 773	2 818 78,5	E Z	26 19	0,9 0,7	2 792 2 799		1 269 1 087	45,5 38,8	507 488	18,2 17,4	351 411	12,6 14,7	163 277	5,8 9,9	130 158	4,7 5,6

E = Erststimmen. Z = Zweitstimmen.

Regierungsbezirken, Kreisen und Gemeinden

Von den gültigen Stimmen entfielen auf																				Schl. Nr.
DIE LINKE		Sonstige		davon																
				FREIE WÄHLER	ÖDP	Tier- schutz- partei	BP	Die PARTEI	PIRA- TEN	NPD	V- PARTEI ³	DM	DiB	BGE	Gesund- heits- forschung	MLPD	BüSo	DKP	Übrige	
Anzahl	%	Anzahl	%	Anzahl																
17	18	19	20	21	22	23	24	25	26	27	28	29	30	31	32	33	34	35	36	
Noch: Oberbayern																				
																				175
325	4,7	282	4,1	-	160	-	122	-	-	-	-	-	-	-	-	-	-	-	-	127
409	5,9	563	8,1	159	82	80	80	61	23	18	9	11	15	10	13	-	2	-	-	
46	4,8	46	4,8	-	25	-	21	-	-	-	-	-	-	-	-	-	-	-	-	128
43	4,5	84	8,8	19	20	2	15	11	2	1	5	3	1	2	2	-	-	1	-	
47	3,1	51	3,4	-	32	-	19	-	-	-	-	-	-	-	-	-	-	-	-	131
55	3,7	89	5,9	32	14	13	15	6	1	3	1	2	1	-	-	-	1	-	-	
491	3,5	371	2,6	-	240	-	131	-	-	-	-	-	-	-	-	-	-	-	-	132
641	4,5	791	5,6	272	115	111	90	70	36	15	20	12	27	8	11	2	1	1	-	
98	2,9	123	3,7	-	54	-	69	-	-	-	-	-	-	-	-	-	-	-	-	133
123	3,7	237	7,1	75	33	22	32	20	32	4	3	7	2	3	4	-	-	-	-	
346	4,1	282	3,3	-	152	-	130	-	-	-	-	-	-	-	-	-	-	-	-	135
497	5,9	615	7,3	198	62	82	80	64	35	14	17	21	12	13	14	2	-	1	-	
25	2,5	59	6,0	-	22	-	37	-	-	-	-	-	-	-	-	-	-	-	-	136
37	3,8	89	9,1	27	7	9	33	1	3	1	1	-	5	-	2	-	-	-	-	
76	3,2	108	4,5	-	36	-	72	-	-	-	-	-	-	-	-	-	-	-	-	137
109	4,6	231	9,7	72	23	28	64	15	9	6	3	4	2	3	2	-	-	-	-	
237	4,0	198	3,3	-	112	-	86	-	-	-	-	-	-	-	-	-	-	-	-	139
335	5,6	397	6,6	132	46	54	47	40	20	2	10	7	23	10	4	-	1	1	-	
3 308	4,0	3 188	3,9	-	1 662	-	1 526	-	-	-	-	-	-	-	-	-	-	-	-	Zus.
4 375	5,3	6 271	7,6	1 852	874	779	1 119	539	295	114	143	135	191	100	96	6	11	17	-	
																				176
63	3,2	143	7,2	77	33	-	27	6	-	-	-	-	-	-	-	-	-	-	-	111
82	4,1	155	7,8	61	26	13	24	4	6	10	2	1	3	2	3	-	-	-	-	
114	2,7	218	5,1	87	43	-	61	26	-	-	-	-	-	-	-	1	-	-	-	112
128	3,0	283	6,6	84	29	27	74	24	9	8	8	6	5	2	6	-	-	1	-	
183	3,2	414	7,3	225	71	-	79	35	-	-	-	-	-	-	-	4	-	-	-	114
210	3,7	416	7,3	169	35	30	71	26	20	18	8	20	4	4	8	1	-	2	-	
53	5,0	63	5,9	29	13	-	18	3	-	-	-	-	-	-	-	-	-	-	-	116
49	4,6	90	8,5	24	19	12	14	8	4	1	2	1	2	-	2	-	1	-	-	
66	2,9	150	6,7	68	36	-	21	21	-	-	-	-	-	-	-	4	-	-	-	118
79	3,5	172	7,6	68	35	10	22	13	2	6	3	5	2	1	4	1	-	-	-	
101	3,8	249	9,3	160	32	-	30	23	-	-	-	-	-	-	-	4	-	-	-	120
123	4,6	260	9,7	146	21	19	19	16	16	8	6	-	3	1	2	2	-	1	-	
79	4,6	157	9,1	70	27	-	32	27	-	-	-	-	-	-	-	1	-	-	-	121
85	4,9	175	10,1	65	21	8	28	18	8	10	3	4	2	-	6	1	1	-	-	
23	3,0	54	7,0	26	16	-	8	4	-	-	-	-	-	-	-	-	-	-	-	122
23	3,0	66	8,6	26	10	4	9	4	1	2	2	5	3	-	-	-	-	-	-	
437	5,4	628	7,8	220	201	-	86	103	-	-	-	-	-	-	-	18	-	-	-	123
566	7,0	610	7,6	196	127	46	79	67	24	23	16	6	10	7	8	-	1	-	-	
47	2,6	107	5,9	64	14	-	19	9	-	-	-	-	-	-	-	1	-	-	-	124
56	3,0	139	7,6	66	11	7	26	10	6	3	1	-	1	3	5	-	-	-	-	
324	4,4	521	7,1	237	122	-	95	66	-	-	-	-	-	-	-	1	-	-	-	126
350	4,8	526	7,2	173	85	47	72	50	12	21	15	18	9	11	10	2	1	-	-	
167	4,1	322	8,0	203	36	-	46	35	-	-	-	-	-	-	-	2	-	-	-	129
186	4,6	323	8,0	160	24	26	42	15	10	10	11	3	4	2	12	2	1	1	-	
75	4,6	121	7,5	68	16	-	20	16	-	-	-	-	-	-	-	1	-	-	-	131
95	5,8	131	8,0	54	5	21	18	16	5	-	3	1	1	2	3	1	1	-	-	
73	3,9	160	8,6	69	22	-	61	8	-	-	-	-	-	-	-	-	-	-	-	132
88	4,7	149	8,0	62	20	8	32	9	5	9	1	1	1	-	1	-	-	-	-	
40	2,4	117	7,0	46	16	-	41	13	-	-	-	-	-	-	-	1	-	-	-	137
50	3,0	131	7,8	49	17	9	29	13	4	6	2	1	-	-	-	1	-	-	-	
106	3,1	234	6,8	120	43	-	50	21	-	-	-	-	-	-	-	-	-	-	-	138
137	4,0	255	7,4	100	39	24	38	15	9	14	7	4	3	-	1	-	1	-	-	
248	4,3	488	8,4	239	162	-	54	31	-	-	-	-	-	-	-	2	-	-	-	139
303	5,2	425	7,3	199	63	33	51	25	16	19	7	2	4	1	5	-	-	-	-	
140	5,0	232	8,3	121	41	-	36	33	-	-	-	-	-	-	-	1	-	-	-	143
150	5,4	228	8,1	90	23	28	27	19	11	8	3	5	-	8	4	1	1	-	-	

Noch: 1. Ergebnisse der Bundestagswahl 2017 nach

Schl. Nr.	Gebiet	Wahl- berechtigte	Wähler	Art der Stimme	Ungültige Stimmen		Gültige Stimmen		Von den gültigen Stimmen entfielen auf									
		Nicht- wähler	Wahlbe- teiligung in %						CSU		SPD		AfD		FDP		GRÜNE	
					Anzahl	%	Anzahl	Anzahl	%	Anzahl	%	Anzahl	%	Anzahl	%	Anzahl	%	
		1	2	3	4	5	6	7	8	9	10	11	12	13	14	15	16	

Noch: Oberbayern

176 Noch: Landkreis Eichstätt

147	Mindelstetten	1 340 196	1 144 85,4	E Z	6 3	0,5 0,3	1 138 1 141		719 613	63,2 53,7	76 87	6,7 7,6	141 172	12,4 15,1	24 69	2,1 6,0	39 40	3,4 3,5
148	Mörnsheim, M	1 172 248	924 78,8	E Z	9 12	1,0 1,3	915 912		477 411	52,1 45,1	103 107	11,3 11,7	137 159	15,0 17,4	29 44	3,2 4,8	28 39	3,1 4,3
149	Nassenfels, M	1 621 236	1 385 85,4	E Z	11 13	0,8 0,9	1 374 1 372		815 642	59,3 46,8	109 140	7,9 10,2	162 210	11,8 15,3	51 87	3,7 6,3	59 81	4,3 5,9
150	Oberdolling	1 016 184	832 81,9	E Z	3 4	0,4 0,5	829 828		458 412	55,2 49,8	84 87	10,1 10,5	105 113	12,7 13,6	42 65	5,1 7,9	40 40	4,8 4,8
153	Pförring, M	2 843 573	2 270 79,8	E Z	17 8	0,7 0,4	2 253 2 262		1 214 1 052	53,9 46,5	279 284	12,4 12,6	363 426	16,1 18,8	92 155	4,1 6,9	70 68	3,1 3,0
155	Pollenfeld	2 166 279	1 887 87,1	E Z	15 7	0,8 0,4	1 872 1 880		1 177 1 044	62,9 55,5	137 141	7,3 7,5	136 177	7,3 9,4	57 119	3,0 6,3	82 118	4,4 6,3
160	Schernfeld	2 347 459	1 888 80,4	E Z	18 18	1,0 1,0	1 870 1 870		1 103 948	59,0 50,7	134 163	7,2 8,7	212 253	11,3 13,5	54 108	2,9 5,8	107 143	5,7 7,6
161	Stammham	2 971 537	2 434 81,9	E Z	26 24	1,1 1,0	2 408 2 410		1 192 984	49,5 40,8	368 371	15,3 15,4	317 406	13,2 16,8	104 217	4,3 9,0	130 133	5,4 5,5
164	Titting, M	2 067 282	1 785 86,4	E Z	6 10	0,3 0,6	1 779 1 775		1 156 1 023	65,0 57,6	103 120	5,8 6,8	176 209	9,9 11,8	81 147	4,6 8,3	69 76	3,9 4,3
165	Walting	1 772 226	1 546 87,2	E Z	11 8	0,7 0,5	1 535 1 538		832 686	54,2 44,6	139 162	9,1 10,5	178 244	11,6 15,9	59 121	3,8 7,9	96 100	6,3 6,5
166	Wellheim, M	2 082 359	1 723 82,8	E Z	19 13	1,1 0,8	1 704 1 710		757 649	44,4 38,0	293 284	17,2 16,6	272 294	16,0 17,2	62 109	3,6 6,4	76 84	4,5 4,9
167	Wettstetten	3 716 544	3 172 85,4	E Z	27 17	0,9 0,5	3 145 3 155		1 541 1 265	49,0 40,1	525 504	16,7 16,0	379 470	12,1 14,9	188 353	6,0 11,2	173 183	5,5 5,8
	Zusammen	97 698 17 427	80 271 82,2	E Z	641 497	0,8 0,6	79 630 79 774		42 428 35 401	53,3 44,4	10 234 10 503	12,9 13,2	9 708 11 760	12,2 14,7	3 468 6 704	4,4 8,4	4 434 5 270	5,6 6,6

177 Landkreis Erding

112	Berglern	2 106 430	1 676 79,6	E Z	16 11	1,0 0,7	1 660 1 665		724 583	43,6 35,0	248 185	14,9 11,1	254 271	15,3 16,3	91 146	5,5 8,8	178 140	10,7 8,4
113	Bockhorn	2 985 512	2 473 82,8	E Z	11 12	0,4 0,5	2 462 2 461		1 327 1 046	53,9 42,5	269 240	10,9 9,8	279 322	11,3 13,1	164 286	6,7 11,6	195 216	7,9 8,8
114	Buch a.Buchrain	1 180 167	1 013 85,8	E Z	6 3	0,6 0,3	1 007 1 010		496 383	49,3 37,9	135 124	13,4 12,3	117 146	11,6 14,5	62 128	6,2 12,7	104 91	10,3 9,0
115	Dorfen, St	10 712 2 066	8 646 80,7	E Z	55 33	0,6 0,4	8 591 8 613		3 949 3 267	46,0 37,9	1 232 1 002	14,3 11,6	941 1 072	11,0 12,4	460 796	5,4 9,2	996 1 043	11,6 12,1
116	Eitting	1 943 421	1 522 78,3	E Z	10 6	0,7 0,4	1 512 1 516		744 627	49,2 41,4	173 150	11,4 9,9	221 243	14,6 16,0	106 151	7,0 10,0	108 92	7,1 6,1
117	Erding, GKSt	25 533 5 508	20 025 78,4	E Z	156 118	0,8 0,6	19 869 19 907		8 975 7 430	45,2 37,3	3 202 2 743	16,1 13,8	2 147 2 438	10,8 12,2	1 321 2 316	6,6 11,6	2 082 2 054	10,5 10,3
118	Finsing	3 417 614	2 803 82,0	E Z	14 9	0,5 0,3	2 789 2 794		1 430 1 149	51,3 41,1	371 344	13,3 12,3	322 400	11,5 14,3	180 299	6,5 10,7	223 237	8,0 8,5
119	Forstern	2 567 388	2 179 84,9	E Z	11 5	0,5 0,2	2 168 2 174		1 133 934	52,3 43,0	274 215	12,6 9,9	253 285	11,7 13,1	163 234	7,5 10,8	164 192	7,6 8,8
120	Fraunberg	2 635 448	2 187 83,0	E Z	22 15	1,0 0,7	2 165 2 172		1 217 1 026	56,2 47,2	185 201	8,5 9,3	282 335	13,0 15,4	108 165	5,0 7,6	159 158	7,3 7,3
121	Hohenpolding	1 174 243	931 79,3	E Z	4 4	0,4 0,4	927 927		534 417	57,6 45,0	75 82	8,1 8,8	115 145	12,4 15,6	45 90	4,9 9,7	43 43	4,6 4,6
122	Inning a.Holz	1 178 177	1 001 85,0	E Z	6 8	0,6 0,8	995 993		518 441	52,1 44,4	96 102	9,6 10,3	121 144	12,2 14,5	48 95	4,8 9,6	70 69	7,0 6,9
123	Isen, M	4 361 773	3 588 82,3	E Z	42 25	1,2 0,7	3 546 3 563		1 697 1 392	47,9 39,1	467 368	13,2 10,3	403 472	11,4 13,2	224 333	6,3 9,3	397 412	11,2 11,6
124	Kirchberg	778 146	632 81,2	E Z	7 5	1,1 0,8	625 627		325 273	52,0 43,5	45 47	7,2 7,5	89 100	14,2 15,9	40 70	6,4 11,2	50 44	8,0 7,0
126	Langenpreising	2 121 399	1 722 81,2	E Z	11 9	0,6 0,5	1 711 1 713		822 698	48,0 40,7	221 205	12,9 12,0	221 254	12,9 14,8	110 165	6,4 9,6	175 138	10,2 8,1
127	Lengdorf	2 131 364	1 767 82,9	E Z	12 6	0,7 0,3	1 755 1 761		888 710	50,6 40,3	184 168	10,5 9,5	230 266	13,1 15,1	101 152	5,8 8,6	166 155	9,5 8,8

E = Erststimmen. Z = Zweitstimmen.

Regierungsbezirken, Kreisen und Gemeinden

Von den gültigen Stimmen entfielen auf																				Schl. Nr.	
DIE LINKE		Sonstige		davon																	
				FREIE WÄHLER	ÖDP	Tier- schutz- partei	BP	Die PARTEI	PIRA- TEN	NPD	V- PARTEI ³	DM	DiB	BGE	Gesund- heits- forschung	MLPD	BüSo	DKP	Übrige		
Anzahl	%	Anzahl	%	Anzahl																	
17	18	19	20	21	22	23	24	25	26	27	28	29	30	31	32	33	34	35	36		
Noch: Oberbayern																					
26	2,3	113	9,9	47	12	-	46	8	-	-	-	-	-	-	-	-	-	-	-	176	
29	2,5	131	11,5	47	15	8	49	3	1	-	1	4	-	1	2	-	-	-	-	147	
38	4,2	103	11,3	36	25	-	35	5	-	-	-	-	-	-	-	2	-	-	-	148	
42	4,6	110	12,1	31	18	10	31	2	2	7	-	2	1	1	4	-	-	1	-	149	
53	3,9	125	9,1	68	26	-	20	10	-	-	-	-	-	-	-	1	-	-	-	150	
61	4,4	151	11,0	71	18	12	27	8	4	3	2	2	2	1	1	-	-	-	-	151	
27	3,3	73	8,8	31	9	-	26	7	-	-	-	-	-	-	-	-	-	-	-	152	
36	4,3	75	9,1	25	3	8	19	6	2	7	2	-	1	1	1	-	-	-	-	153	
55	2,4	180	8,0	95	25	-	39	17	-	-	-	-	-	-	-	4	-	-	-	154	
65	2,9	212	9,4	89	18	21	41	14	2	13	4	2	1	2	3	2	-	-	-	155	
61	3,3	222	11,9	133	31	-	44	13	-	-	-	-	-	-	-	1	-	-	-	156	
62	3,3	219	11,6	113	27	16	36	10	4	5	2	-	2	2	2	-	-	-	-	157	
70	3,7	190	10,2	110	40	-	27	13	-	-	-	-	-	-	-	-	-	-	-	158	
75	4,0	180	9,6	100	22	12	15	12	4	7	2	4	-	-	2	-	-	-	-	159	
106	4,4	191	7,9	125	23	-	33	10	-	-	-	-	-	-	-	-	-	-	-	160	
102	4,2	197	8,2	95	19	13	20	13	11	10	4	4	-	5	2	-	-	1	-	161	
41	2,3	153	8,6	80	36	-	29	8	-	-	-	-	-	-	-	-	-	-	-	162	
42	2,4	158	8,9	81	23	4	30	6	6	3	1	-	1	-	1	-	2	-	-	163	
58	3,8	173	11,3	79	34	-	48	12	-	-	-	-	-	-	-	-	-	-	-	164	
77	5,0	148	9,6	71	27	4	23	8	1	5	5	-	1	-	3	-	-	-	-	165	
86	5,0	158	9,3	97	21	-	28	11	-	-	-	-	-	-	-	1	-	-	-	166	
120	7,0	170	9,9	74	14	11	37	12	2	2	1	5	3	-	5	4	-	-	-	167	
124	3,9	215	6,8	103	39	-	45	24	-	-	-	-	-	-	-	4	-	-	-	168	
126	4,0	254	8,1	98	27	26	33	28	7	8	8	6	5	1	3	3	1	-	-	169	
3 084	3,9	6 274	7,9	3 133	1 265	-	1 204	618	-	-	-	-	-	-	-	54	-	-	-	Zus.	
3 597	4,5	6 539	8,2	2 687	841	517	1 036	474	214	246	132	112	74	58	109	21	11	7	-	170	
89	5,4	76	4,6	-	42	-	34	-	-	-	-	-	-	-	-	-	-	-	-	171	
97	5,8	243	14,6	157	19	16	24	10	6	2	3	3	1	-	2	-	-	-	-	172	
78	3,2	150	6,1	-	83	-	67	-	-	-	-	-	-	-	-	-	-	-	-	173	
89	3,6	262	10,6	124	33	22	40	15	10	3	-	6	4	2	3	-	-	-	-	174	
37	3,7	56	5,6	-	26	-	30	-	-	-	-	-	-	-	-	-	-	-	-	175	
50	5,0	88	8,7	32	13	12	18	6	1	2	-	-	1	1	2	-	-	-	-	176	
435	5,1	578	6,7	-	348	-	230	-	-	-	-	-	-	-	-	-	-	-	-	177	
550	6,4	883	10,3	266	152	95	161	98	37	16	10	11	11	11	9	2	3	1	-	178	
54	3,6	106	7,0	-	64	-	42	-	-	-	-	-	-	-	-	-	-	-	-	179	
74	4,9	179	11,8	62	20	20	39	13	5	7	4	2	1	1	4	-	1	-	-	180	
928	4,7	1 214	6,1	-	807	-	407	-	-	-	-	-	-	-	-	-	-	-	-	181	
1 214	6,1	1 712	8,6	469	315	189	276	178	102	26	39	35	24	29	23	4	2	1	-	182	
99	3,5	164	5,9	-	84	-	80	-	-	-	-	-	-	-	-	-	-	-	-	183	
116	4,2	249	8,9	88	38	24	44	18	9	9	5	5	3	3	2	1	-	-	-	184	
57	2,6	124	5,7	-	52	-	72	-	-	-	-	-	-	-	-	-	-	-	-	185	
92	4,2	222	10,2	81	19	20	52	17	12	3	4	6	3	2	3	-	-	-	-	186	
57	2,6	157	7,3	-	64	-	93	-	-	-	-	-	-	-	-	-	-	-	-	187	
63	2,9	224	10,3	83	34	23	57	8	9	4	2	1	-	2	1	-	-	-	-	188	
30	3,2	85	9,2	-	30	-	55	-	-	-	-	-	-	-	-	-	-	-	-	189	
32	3,5	118	12,7	46	9	13	32	10	-	3	-	1	2	1	1	-	-	-	-	190	
30	3,0	112	11,3	-	22	-	90	-	-	-	-	-	-	-	-	-	-	-	-	191	
44	4,4	98	9,9	32	10	10	32	5	2	3	1	1	-	1	1	-	-	-	-	192	
137	3,9	221	6,2	-	109	-	112	-	-	-	-	-	-	-	-	-	-	-	-	193	
175	4,9	411	11,5	155	57	35	73	26	23	8	5	4	9	4	8	3	1	-	-	194	
14	2,2	62	9,9	-	32	-	30	-	-	-	-	-	-	-	-	-	-	-	-	195	
24	3,8	69	11,0	22	12	9	14	5	1	1	2	1	2	-	-	-	-	-	-	196	
71	4,1	91	5,3	-	40	-	51	-	-	-	-	-	-	-	-	-	-	-	-	197	
82	4,8	171	10,0	63	22	17	32	9	8	8	6	2	1	1	2	-	-	-	-	198	
57	3,2	129	7,4	-	62	-	67	-	-	-	-	-	-	-	-	-	-	-	-	199	
75	4,3	235	13,3	87	34	18	62	9	3	4	3	11	-	-	2	1	1	-	-	200	

Noch: 1. Ergebnisse der Bundestagswahl 2017 nach

Schl. Nr.	Gebiet	Wahl- berechtigte	Wähler	Art der Stimme	Ungültige Stimmen		Gültige Stimmen		Von den gültigen Stimmen entfielen auf									
		Nicht- wähler	Wahlbe- teiligung in %						CSU		SPD		AfD		FDP		GRÜNE	
					Anzahl	%	Anzahl	Anzahl	%	Anzahl	%	Anzahl	%	Anzahl	%	Anzahl	%	
		1	2	3	4	5	6	7	8	9	10	11	12	13	14	15	16	

Noch: Oberbayern

177 Noch: Landkreis Erding

130	Moosinning	4 298 803	3 495 81,3	E Z	25 23	0,7 0,7	3 470 3 472		1 722 1 351	49,6 38,9	449 396	12,9 11,4	512 590	14,8 17,0	264 446	7,6 12,8	257 270	7,4 7,8
131	Neuching	2 009 389	1 620 80,6	E Z	11 6	0,7 0,4	1 609 1 614		800 645	49,7 40,0	226 200	14,0 12,4	208 241	12,9 14,9	105 171	6,5 10,6	127 129	7,9 8,0
133	Oberding	4 292 750	3 542 82,5	E Z	29 11	0,8 0,3	3 513 3 531		1 831 1 541	52,1 43,6	387 344	11,0 9,7	430 499	12,2 14,1	262 420	7,5 11,9	296 284	8,4 8,0
134	Ottenhofen	1 422 171	1 251 88,0	E Z	6 3	0,5 0,2	1 245 1 248		580 473	46,6 37,9	162 139	13,0 11,1	125 146	10,0 11,7	101 150	8,1 12,0	162 152	13,0 12,2
135	Pastetten	1 925 343	1 582 82,2	E Z	11 12	0,7 0,8	1 571 1 570		811 630	51,6 40,1	174 176	11,1 11,2	178 208	11,3 13,2	106 203	6,7 12,9	146 137	9,3 8,7
137	Sankt Wolfgang	3 371 641	2 730 81,0	E Z	21 16	0,8 0,6	2 709 2 714		1 513 1 208	55,9 44,5	253 223	9,3 8,2	298 351	11,0 12,9	161 267	5,9 9,8	221 240	8,2 8,8
138	Steinkirchen	983 153	830 84,4	E Z	8 5	1,0 0,6	822 825		444 377	54,0 45,7	75 65	9,1 7,9	106 133	12,9 16,1	55 85	6,7 10,3	41 38	5,0 4,6
139	Taufkirchen (Vils)	7 222 1 585	5 637 78,1	E Z	34 27	0,6 0,5	5 603 5 610		2 840 2 379	50,7 42,4	629 623	11,2 11,1	750 841	13,4 15,0	319 484	5,7 8,6	365 404	6,5 7,2
142	Walpertskirchen	1 591 283	1 308 82,2	E Z	7 8	0,5 0,6	1 301 1 300		701 597	53,9 45,9	158 147	12,1 11,3	96 116	7,4 8,9	60 137	4,6 10,5	174 124	13,4 9,5
143	Wartenberg, M	3 859 774	3 085 79,9	E Z	20 13	0,6 0,4	3 065 3 072		1 407 1 116	45,9 36,3	464 393	15,1 12,8	429 479	14,0 15,6	226 355	7,4 11,6	276 253	9,0 8,2
144	Wörth	3 409 518	2 891 84,8	E Z	28 21	1,0 0,7	2 863 2 870		1 322 1 037	46,2 36,1	504 417	17,6 14,5	241 296	8,4 10,3	190 357	6,6 12,4	306 337	10,7 11,7
	Zusammen	99 202 19 066	80 136 80,8	E Z	583 414	0,7 0,5	79 553 79 722		38 750 31 730	48,7 39,8	10 658 9 299	13,4 11,7	9 368 10 793	11,8 13,5	5 072 8 501	6,4 10,7	7 481 7 452	9,4 9,3

178 Landkreis Freising

113	Allershausen	3 737 687	3 050 81,6	E Z	14 13	0,5 0,4	3 036 3 037		1 379 1 320	45,4 43,5	339 289	11,2 9,5	324 352	10,7 11,6	214 346	7,0 11,4	255 262	8,4 8,6
115	Attenkirchen	1 967 368	1 599 81,3	E Z	13 10	0,8 0,6	1 586 1 589		609 542	38,4 34,1	194 159	12,2 10,0	269 281	17,0 17,7	104 177	6,6 11,1	149 200	9,4 12,6
116	Au i.d.Hallertau, M	4 306 840	3 466 80,5	E Z	26 12	0,8 0,3	3 440 3 454		1 605 1 495	46,7 43,3	323 347	9,4 10,0	505 502	14,7 14,5	277 401	8,1 11,6	205 218	6,0 6,3
120	Eching	9 527 1 597	7 930 83,2	E Z	48 36	0,6 0,5	7 882 7 894		3 295 3 098	41,8 39,2	1 358 1 176	17,2 14,9	675 748	8,6 9,5	583 912	7,4 11,6	869 877	11,0 11,1
122	Rudelzhausen	2 529 426	2 103 83,2	E Z	19 16	0,9 0,8	2 084 2 087		1 118 1 001	53,6 48,0	168 182	8,1 8,7	290 311	13,9 14,9	143 201	6,9 9,6	114 127	5,5 6,1
123	Fahrenzhausen	3 447 587	2 860 83,0	E Z	19 18	0,7 0,6	2 841 2 842		1 234 1 141	43,4 40,1	304 265	10,7 9,3	373 416	13,1 14,6	184 295	6,5 10,4	253 268	8,9 9,4
124	Freising, GKSt	32 001 6 407	25 594 80,0	E Z	237 154	0,9 0,6	25 357 25 440		7 493 7 398	29,6 29,1	4 127 3 437	16,3 13,5	2 311 2 612	9,1 10,3	1 777 2 818	7,0 11,1	4 338 4 659	17,1 18,3
125	Gammelsdorf	1 115 223	892 80,0	E Z	8 2	0,9 0,2	884 890		497 437	56,2 49,1	77 85	8,7 9,6	95 104	10,7 11,7	51 82	5,8 9,2	46 63	5,2 7,1
129	Haag a.d.Amper	2 149 391	1 758 81,8	E Z	17 13	1,0 0,7	1 741 1 745		683 640	39,2 36,7	228 199	13,1 11,4	222 249	12,8 14,3	135 191	7,8 10,9	189 205	10,9 11,7
130	Hallbergmoos	7 054 1 514	5 540 78,5	E Z	33 21	0,6 0,4	5 507 5 519		2 495 2 253	45,3 40,8	648 613	11,8 11,1	649 709	11,8 12,8	403 652	7,3 11,8	458 453	8,3 8,2
132	Hörgertshausen	1 525 283	1 242 81,4	E Z	7 5	0,6 0,4	1 235 1 237		606 547	49,1 44,2	148 123	12,0 9,9	187 190	15,1 15,4	63 105	5,1 8,5	70 101	5,7 8,2
133	Hohenkammer	1 798 300	1 498 83,3	E Z	12 8	0,8 0,5	1 486 1 490		721 703	48,5 47,2	164 146	11,0 9,8	146 164	9,8 11,0	134 181	9,0 12,1	111 107	7,5 7,2
136	Kirchdorf a.d.Amper	2 254 384	1 870 83,0	E Z	16 11	0,9 0,6	1 854 1 859		854 751	46,1 40,4	152 142	8,2 7,6	234 275	12,6 14,8	149 242	8,0 13,0	156 173	8,4 9,3
137	Kranzberg	3 121 513	2 608 83,6	E Z	16 9	0,6 0,3	2 592 2 599		1 019 1 006	39,3 38,7	273 274	10,5 10,5	235 276	9,1 10,6	202 314	7,8 12,1	340 339	13,1 13,0
138	Langenbach	2 920 537	2 383 81,6	E Z	19 12	0,8 0,5	2 364 2 371		1 006 912	42,6 38,5	331 290	14,0 12,2	272 308	11,5 13,0	150 264	6,3 11,1	229 248	9,7 10,5
140	Marzling	2 347 389	1 958 83,4	E Z	12 7	0,6 0,4	1 946 1 951		666 673	34,2 34,5	346 201	17,8 10,3	171 221	8,8 11,3	113 226	5,8 11,6	290 326	14,9 16,7

E = Erststimmen. Z = Zweitstimmen.

Regierungsbezirken, Kreisen und Gemeinden

Von den gültigen Stimmen entfielen auf																				Schl. Nr.	
DIE LINKE		Sonstige		davon																	
				FREIE WÄHLER	ÖDP	Tier- schutz- partei	BP	Die PARTEI	PIRA- TEN	NPD	V- PARTEI ^a	DM	DiB	BGE	Gesund- heits- forschung	MLPD	BüSo	DKP	Übrige		
Anzahl	%	Anzahl	%	Anzahl																	
17	18	19	20	21	22	23	24	25	26	27	28	29	30	31	32	33	34	35	36		
Noch: Oberbayern																				177	
98	2,8	168	4,8	-	64	-	104	-	-	-	-	-	-	-	-	-	-	-	-	130	
128	3,7	291	8,4	108	30	21	75	20	11	4	4	3	4	6	4	-	1	-	-	131	
39	2,4	104	6,5	-	62	-	42	-	-	-	-	-	-	-	-	-	-	-	-	133	
57	3,5	171	10,6	60	34	20	31	8	3	3	4	3	1	2	1	-	1	-	-	134	
124	3,5	183	5,2	-	110	-	73	-	-	-	-	-	-	-	-	-	-	-	-	135	
143	4,0	300	8,5	94	49	28	48	28	19	11	10	5	3	3	2	-	-	-	-	137	
41	3,3	74	5,9	-	46	-	28	-	-	-	-	-	-	-	-	-	-	-	-	138	
64	5,1	124	9,9	46	20	12	20	10	4	3	2	2	2	1	2	-	-	-	-	139	
49	3,1	107	6,8	-	61	-	46	-	-	-	-	-	-	-	-	-	-	-	-	142	
63	4,0	153	9,7	48	17	10	38	18	8	5	3	-	1	1	4	-	-	-	-	143	
76	2,8	187	6,9	-	88	-	99	-	-	-	-	-	-	-	-	-	-	-	-	144	
88	3,2	337	12,4	141	63	27	55	19	8	6	4	2	4	2	5	1	-	-	-	Zus.	
24	2,9	77	9,4	-	19	-	58	-	-	-	-	-	-	-	-	-	-	-	-	178	
34	4,1	93	11,3	43	3	11	25	2	1	4	-	2	-	-	2	-	-	-	-	113	
211	3,8	489	8,7	-	242	-	247	-	-	-	-	-	-	-	-	-	-	-	-	115	
254	4,5	625	11,1	249	84	55	140	32	18	8	11	3	8	4	13	-	-	-	-	116	
49	3,8	63	4,8	-	32	-	31	-	-	-	-	-	-	-	-	-	-	-	-	120	
67	5,2	112	8,6	40	15	7	31	3	1	3	7	3	-	1	1	-	-	-	-	122	
120	3,9	143	4,7	-	53	-	90	-	-	-	-	-	-	-	-	-	-	-	-	123	
157	5,1	319	10,4	137	33	35	55	14	13	1	7	5	12	1	2	2	2	-	-	124	
106	3,7	194	6,8	-	114	-	80	-	-	-	-	-	-	-	-	-	-	-	-	125	
145	5,1	281	9,8	84	45	24	51	26	12	7	7	8	10	4	2	1	-	-	-	129	
3 110	3,9	5 114	6,4	-	2 756	-	2 358	-	-	-	-	-	-	-	-	-	-	-	-	130	
3 977	5,0	7 970	10,0	2 817	1 180	773	1 525	607	326	154	143	125	107	83	101	15	12	2	-	132	
134	4,4	391	12,9	295	49	-	47	-	-	-	-	-	-	-	-	-	-	-	-	133	
141	4,6	327	10,8	164	24	31	41	28	12	8	6	3	5	2	3	-	-	-	-	136	
94	5,9	167	10,5	127	22	-	18	-	-	-	-	-	-	-	-	-	-	-	-	137	
89	5,6	141	8,9	77	12	20	11	9	3	2	-	1	-	4	1	-	-	1	-	138	
140	4,1	385	11,2	278	53	-	54	-	-	-	-	-	-	-	-	-	-	-	-	139	
125	3,6	366	10,6	175	26	41	54	14	17	7	-	7	11	7	5	1	1	-	-	140	
448	5,7	654	8,3	437	139	-	78	-	-	-	-	-	-	-	-	-	-	-	-	141	
453	5,7	630	8,0	199	77	86	66	83	28	14	16	17	14	12	14	3	1	-	-	142	
60	2,9	191	9,2	145	29	-	17	-	-	-	-	-	-	-	-	-	-	-	-	143	
52	2,5	213	10,2	122	25	10	22	11	3	4	2	6	2	2	4	-	-	-	-	144	
131	4,6	362	12,7	266	49	-	47	-	-	-	-	-	-	-	-	-	-	-	-	145	
139	4,9	318	11,2	152	37	34	41	20	10	7	2	3	6	2	4	-	-	-	-	146	
1 949	7,7	3 362	13,3	2 334	865	-	163	-	-	-	-	-	-	-	-	-	-	-	-	147	
1 903	7,5	2 613	10,3	1 024	399	242	143	365	134	37	68	56	71	41	23	6	2	2	-	148	
47	5,3	71	8,0	57	9	-	5	-	-	-	-	-	-	-	-	-	-	-	-	149	
43	4,8	76	8,5	45	6	4	6	7	-	3	-	2	-	-	-	-	2	1	-	150	
104	6,0	180	10,3	126	39	-	15	-	-	-	-	-	-	-	-	-	-	-	-	151	
103	5,9	158	9,1	71	19	17	15	16	9	3	-	-	5	1	2	-	-	-	-	152	
289	5,2	565	10,3	460	46	-	59	-	-	-	-	-	-	-	-	-	-	-	-	153	
305	5,5	534	9,7	255	25	70	49	47	23	16	11	5	14	1	14	3	1	-	-	154	
59	4,8	102	8,3	73	15	-	14	-	-	-	-	-	-	-	-	-	-	-	-	155	
57	4,6	114	9,2	50	15	11	8	5	8	7	3	1	6	-	-	-	-	-	-	156	
64	4,3	146	9,8	107	16	-	23	-	-	-	-	-	-	-	-	-	-	-	-	157	
59	4,0	130	8,7	62	15	11	18	7	4	2	1	5	2	2	-	1	-	-	-	158	
91	4,9	218	11,8	174	25	-	19	-	-	-	-	-	-	-	-	-	-	-	-	159	
99	5,3	177	9,5	95	16	17	15	8	4	6	2	4	3	3	4	-	-	-	-	160	
104	4,0	419	16,2	336	59	-	24	-	-	-	-	-	-	-	-	-	-	-	-	161	
105	4,0	285	11,0	180	25	23	25	11	6	4	1	4	4	-	1	-	1	-	-	162	
136	5,8	240	10,2	172	47	-	21	-	-	-	-	-	-	-	-	-	-	-	-	163	
120	5,1	229	9,7	102	27	23	24	17	9	7	4	6	2	3	5	-	-	-	-	164	
97	5,0	263	13,5	199	39	-	25	-	-	-	-	-	-	-	-	-	-	-	-	165	
107	5,5	197	10,1	98	13	21	20	18	11	3	3	3	1	3	2	-	1	-	-	166	

Noch: 1. Ergebnisse der Bundestagswahl 2017 nach

Schl. Nr.	Gebiet	Wahlberechtigte	Wähler	Art der Stimme	Ungültige Stimmen		Gültige Stimmen		Von den gültigen Stimmen entfielen auf										
		Nichtwähler	Wahlbeteiligung in %						CSU		SPD		AfD		FDP		GRÜNE		
			Anzahl		%	Anzahl		Anzahl	%	Anzahl	%	Anzahl	%	Anzahl	%	Anzahl	%		
		1	2	3	4	5	6		7	8	9	10	11	12	13	14	15	16	
Noch: Oberbayern																			
178 Noch: Landkreis Freising																			
142	Mauern	2 208	1 829	E	4	0,2	1 825		885	48,5	231	12,7	250	13,7	106	5,8	115	6,3	
		379	82,8	Z	3	0,2	1 826		756	41,4	203	11,1	277	15,2	193	10,6	153	8,4	
143	Moosburg a.d.Isar, St	12 600	9 980	E	75	0,8	9 905		3 848	38,8	1 758	17,7	1 261	12,7	601	6,1	963	9,7	
		2 620	79,2	Z	62	0,6	9 918		3 569	36,0	1 489	15,0	1 367	13,8	882	8,9	1 044	10,5	
144	Nandlstadt, M	3 783	2 971	E	21	0,7	2 950		1 317	44,6	340	11,5	562	19,1	157	5,3	170	5,8	
		812	78,5	Z	19	0,6	2 952		1 179	39,9	348	11,8	511	17,3	290	9,8	210	7,1	
145	Neufahrn b.Freising	12 369	9 672	E	65	0,7	9 607		3 823	39,8	1 413	14,7	1 106	11,5	804	8,4	1 033	10,8	
		2 697	78,2	Z	49	0,5	9 623		3 498	36,4	1 304	13,6	1 189	12,4	1 221	12,7	1 080	11,2	
150	Paunzhausen	1 189	962	E	10	1,0	952		376	39,5	102	10,7	126	13,2	62	6,5	79	8,3	
		227	80,9	Z	5	0,5	957		338	35,3	86	9,0	142	14,8	99	10,3	91	9,5	
155	Wang	1 867	1 516	E	17	1,1	1 499		748	49,9	166	11,1	181	12,1	94	6,3	123	8,2	
		351	81,2	Z	7	0,5	1 509		634	42,0	134	8,9	195	12,9	156	10,3	139	9,2	
156	Wolfersdorf	1 865	1 537	E	9	0,6	1 528		758	49,6	143	9,4	194	12,7	112	7,3	103	6,7	
		328	82,4	Z	9	0,6	1 528		696	45,5	127	8,3	203	13,3	168	11,0	130	8,5	
157	Zolling	3 391	2 768	E	21	0,8	2 747		1 259	45,8	300	10,9	341	12,4	190	6,9	235	8,6	
		623	81,6	Z	12	0,4	2 756		1 134	41,1	294	10,7	383	13,9	291	10,6	240	8,7	
	Zusammen	121 069	97 586	E	738	0,8	96 848		38 294	39,5	13 633	14,1	10 979	11,3	6 808	7,0	10 893	11,2	
		23 483	80,6	Z	513	0,5	97 073		35 721	36,8	11 913	12,3	11 985	12,3	10 707	11,0	11 713	12,1	
179 Landkreis Fürstenfeldbruck																			
111	Adelshofen	1 285	1 113	E	6	0,5	1 107		511	46,2	164	14,8	140	12,6	75	6,8	99	8,9	
		172	86,6	Z	5	0,4	1 108		456	41,2	108	9,7	171	15,4	119	10,7	117	10,6	
113	Alling	2 875	2 564	E	16	0,6	2 548		1 139	44,7	381	15,0	302	11,9	201	7,9	234	9,2	
		311	89,2	Z	6	0,2	2 558		1 026	40,1	301	11,8	324	12,7	342	13,4	240	9,4	
114	Althegnenberg	1 508	1 258	E	7	0,6	1 251		557	44,5	215	17,2	151	12,1	74	5,9	109	8,7	
		250	83,4	Z	2	0,2	1 256		480	38,2	150	11,9	154	12,3	118	9,4	150	11,9	
117	Egenhofen	2 577	2 098	E	20	1,0	2 078		1 037	49,9	298	14,3	238	11,5	132	6,4	153	7,4	
		479	81,4	Z	19	0,9	2 079		937	45,1	223	10,7	268	12,9	250	12,0	151	7,3	
118	Eichenau	9 106	7 767	E	50	0,6	7 717		3 036	39,3	1 643	21,3	631	8,2	798	10,3	910	11,8	
		1 339	85,3	Z	33	0,4	7 734		2 722	35,2	1 200	15,5	720	9,3	1 161	15,0	1 083	14,0	
119	Emmering	4 917	4 066	E	26	0,6	4 040		1 701	42,1	742	18,4	403	10,0	331	8,2	404	10,0	
		851	82,7	Z	15	0,4	4 051		1 575	38,9	567	14,0	449	11,1	490	12,1	436	10,8	
121	Fürstenfeldbruck, GKSt	24 904	19 358	E	155	0,8	19 203		7 485	39,0	4 064	21,2	2 086	10,9	1 407	7,3	1 964	10,2	
		5 546	77,7	Z	101	0,5	19 257		6 843	35,5	2 932	15,2	2 312	12,0	2 248	11,7	2 271	11,8	
123	Germering, GKSt	27 326	22 112	E	164	0,7	21 948		8 706	39,7	4 892	22,3	2 168	9,9	1 806	8,2	2 191	10,0	
		5 214	80,9	Z	74	0,3	22 038		8 088	36,7	3 694	16,8	2 356	10,7	2 738	12,4	2 575	11,7	
125	Grafrath	2 832	2 426	E	17	0,7	2 409		961	39,9	447	18,6	198	8,2	188	7,8	358	14,9	
		406	85,7	Z	10	0,4	2 416		857	35,5	280	11,6	236	9,8	310	12,8	440	18,2	
126	Gröbenzell	14 787	12 752	E	94	0,7	12 658		5 013	39,6	2 700	21,3	983	7,8	1 126	8,9	1 526	12,1	
		2 035	86,2	Z	48	0,4	12 704		4 722	37,2	1 795	14,1	1 128	8,9	1 845	14,5	1 855	14,6	
128	Hattenhofen	1 179	948	E	8	0,8	940		488	51,9	153	16,3	83	8,8	53	5,6	68	7,2	
		231	80,4	Z	3	0,3	945		456	48,3	110	11,6	96	10,2	92	9,7	78	8,3	
130	Jesenwang	1 154	949	E	7	0,7	942		510	54,1	128	13,6	99	10,5	58	6,2	61	6,5	
		205	82,2	Z	6	0,6	943		442	46,9	112	11,9	120	12,7	96	10,2	66	7,0	
131	Kottgeisering	1 221	1 062	E	7	0,7	1 055		466	44,2	195	18,5	84	8,0	77	7,3	118	11,2	
		159	87,0	Z	5	0,5	1 057		398	37,7	136	12,9	98	9,3	144	13,6	153	14,5	
132	Landsberied	1 205	1 056	E	9	0,9	1 047		566	54,1	136	13,0	71	6,8	72	6,9	84	8,0	
		149	87,6	Z	5	0,5	1 051		478	45,5	96	9,1	85	8,1	133	12,7	120	11,4	
134	Maisach	10 350	8 625	E	56	0,6	8 569		3 732	43,6	1 570	18,3	925	10,8	522	6,1	846	9,9	
		1 725	83,3	Z	43	0,5	8 582		3 387	39,5	1 131	13,2	1 041	12,1	900	10,5	989	11,5	
136	Mammendorf	3 585	2 925	E	15	0,5	2 910		1 347	46,3	479	16,5	270	9,3	161	5,5	290	10,0	
		660	81,6	Z	3	0,1	2 922		1 226	42,0	327	11,2	319	10,9	288	9,9	339	11,6	
137	Mittelstetten	1 319	1 069	E	6	0,6	1 063		547	51,5	139	13,1	124	11,7	64	6,0	80	7,5	
		250	81,0	Z	2	0,2	1 067		513	48,1	115	10,8	143	13,4	95	8,9	82	7,7	
138	Moorenweis	3 138	2 635	E	26	1,0	2 609		1 403	53,8	332	12,7	292	11,2	178	6,8	168	6,4	
		503	84,0	Z	16	0,6	2 619		1 243	47,5	279	10,7	347	13,2	276	10,5	198	7,6	
140	Oberschweinbach	1 278	997	E	8	0,8	989		469	47,4	163	16,5	120	12,1	68	6,9	75	7,6	
		281	78,0	Z	4	0,4	993		440	44,3	111	11,2	140	14,1	106	10,7	84	8,5	

E = Erststimmen. Z = Zweitstimmen.

Regierungsbezirken, Kreisen und Gemeinden

Von den gültigen Stimmen entfielen auf																				Schl. Nr.	
DIE LINKE		Sonstige		davon																	
				FREIE WÄHLER	ÖDP	Tier- schutz- partei	BP	Die PARTEI	PIRA- TEN	NPD	V- PARTEI ^a	DM	DiB	BGE	Gesund- heits- forschung	MLPD	BüSo	DKP	Übrige		
Anzahl	%	Anzahl	%	Anzahl																	
17	18	19	20	21	22	23	24	25	26	27	28	29	30	31	32	33	34	35	36		
Noch: Oberbayern																				178	
60	3,3	178	9,8	145	22	-	11	-	-	-	-	-	-	-	-	-	-	-	-	142	
56	3,1	188	10,3	110	14	24	14	9	4	3	4	1	2	1	2	-	-	-	-	143	
588	5,9	886	8,9	603	185	-	98	-	-	-	-	-	-	-	-	-	-	-	-	144	
626	6,3	941	9,5	366	112	109	100	72	66	23	16	25	22	7	16	2	-	5	-	145	
159	5,4	245	8,3	178	40	-	27	-	-	-	-	-	-	-	-	-	-	-	-	150	
155	5,3	259	8,8	121	23	31	33	14	8	10	2	5	2	4	4	-	2	-	-	155	
528	5,5	900	9,4	692	130	-	78	-	-	-	-	-	-	-	-	-	-	-	-	156	
521	5,4	810	8,4	357	71	94	81	67	48	19	20	16	9	11	13	2	2	-	-	157	
62	6,5	145	15,2	106	26	-	13	-	-	-	-	-	-	-	-	-	-	-	-	158	
71	7,4	130	13,6	60	21	9	12	7	5	1	1	7	4	2	1	-	-	-	-	159	
58	3,9	129	8,6	94	10	-	25	-	-	-	-	-	-	-	-	-	-	-	-	160	
67	4,4	184	12,2	91	9	14	28	11	11	3	3	6	4	1	3	-	-	-	-	161	
61	4,0	157	10,3	99	43	-	15	-	-	-	-	-	-	-	-	-	-	-	-	162	
63	4,1	141	9,2	64	24	16	12	9	4	3	1	2	4	1	1	-	-	-	-	163	
130	4,7	292	10,6	211	51	-	30	-	-	-	-	-	-	-	-	-	-	-	-	164	
127	4,6	287	10,4	139	35	26	30	19	8	7	9	4	3	4	3	-	-	-	-	165	
5 593	5,8	10 648	11,0	7 714	2 008	-	926	-	-	-	-	-	-	-	-	-	-	-	-	Zus.	
5 586	5,8	9 448	9,7	4 179	1 070	984	868	874	435	199	175	189	196	114	125	18	13	9	-	179	
27	2,4	91	8,2	45	23	-	22	-	-	-	-	-	-	-	-	-	-	-	1	111	
44	4,0	93	8,4	30	15	11	18	3	3	3	-	5	-	3	-	-	2	-	-	112	
95	3,7	196	7,7	106	37	-	40	-	-	-	-	-	-	-	-	-	-	-	13	113	
109	4,3	216	8,4	82	22	25	37	20	16	2	5	3	2	1	1	-	-	-	7	114	
50	4,0	95	7,6	36	23	-	29	-	-	-	-	-	-	-	-	-	-	-	8	115	
71	5,7	133	10,6	40	14	17	21	13	6	9	4	4	2	-	1	1	1	-	-	116	
69	3,3	151	7,3	75	26	-	42	-	-	-	-	-	-	-	-	-	-	-	-	117	
82	3,9	168	8,1	61	26	19	24	7	12	4	4	4	3	2	2	-	-	-	-	118	
296	3,8	403	5,2	189	107	-	61	-	-	-	-	-	-	-	-	-	-	-	46	119	
424	5,5	424	5,5	129	63	51	46	54	16	7	9	14	11	13	4	4	2	1	-	120	
150	3,7	309	7,6	173	64	-	53	-	-	-	-	-	-	-	-	-	-	-	19	121	
203	5,0	331	8,2	145	34	37	30	33	11	6	9	9	6	4	5	-	-	2	-	122	
999	5,2	1 198	6,2	478	369	-	251	-	-	-	-	-	-	-	-	-	-	-	100	123	
1 261	6,5	1 390	7,2	335	181	214	147	188	70	37	56	45	45	36	25	7	2	2	-	124	
936	4,3	1 249	5,7	478	280	-	229	-	232	-	-	-	-	-	-	-	-	-	30	125	
1 220	5,5	1 367	6,2	315	167	201	165	180	102	31	42	45	45	36	29	4	1	4	-	126	
110	4,6	147	6,1	41	53	-	32	-	-	-	-	-	-	-	-	-	-	-	21	127	
132	5,5	161	6,7	36	32	22	18	22	12	-	1	4	8	3	2	1	-	-	-	128	
486	3,8	824	6,5	291	150	-	112	-	-	-	-	-	-	-	-	-	-	-	271	129	
664	5,2	695	5,5	189	92	91	83	72	56	9	18	17	25	25	10	1	2	5	-	130	
37	3,9	58	6,2	18	14	-	19	-	-	-	-	-	-	-	-	-	-	-	7	131	
45	4,8	68	7,2	22	10	6	13	4	3	3	1	3	1	1	1	-	-	-	-	132	
31	3,3	55	5,8	30	5	-	19	-	-	-	-	-	-	-	-	-	-	-	1	133	
34	3,6	73	7,7	25	9	6	12	2	6	1	3	-	1	2	6	-	-	-	-	134	
41	3,9	74	7,0	34	23	-	12	-	-	-	-	-	-	-	-	-	-	-	5	135	
55	5,2	73	6,9	22	7	5	13	8	1	1	3	4	2	6	1	-	-	-	-	136	
47	4,5	71	6,8	41	12	-	16	-	-	-	-	-	-	-	-	-	-	-	2	137	
59	5,6	80	7,6	32	6	14	10	7	4	1	1	1	1	1	1	-	1	-	-	138	
343	4,0	631	7,4	368	102	-	112	-	-	-	-	-	-	-	-	-	-	-	49	139	
425	5,0	709	8,3	292	62	92	79	58	30	12	18	15	14	24	8	3	-	2	-	140	
115	4,0	248	8,5	148	44	-	44	-	-	-	-	-	-	-	-	-	-	-	12	141	
158	5,4	265	9,1	122	23	40	21	28	8	4	4	3	5	2	4	-	-	1	-	142	
31	2,9	78	7,3	41	15	-	19	-	-	-	-	-	-	-	-	-	-	-	3	143	
39	3,7	80	7,5	32	6	12	13	7	4	-	2	4	-	-	-	-	-	-	-	144	
83	3,2	153	5,9	68	26	-	52	-	-	-	-	-	-	-	-	-	-	-	7	145	
86	3,3	190	7,3	70	18	22	37	13	4	8	3	5	4	1	5	-	-	-	-	146	
32	3,2	62	6,3	34	9	-	18	-	-	-	-	-	-	-	-	-	-	-	1	147	
36	3,6	76	7,7	33	6	10	9	3	4	5	-	-	2	2	2	-	-	-	-	148	

Noch: 1. Ergebnisse der Bundestagswahl 2017 nach

Schl. Nr.	Gebiet	Wahl- berechtigte	Wähler	Art der Stimme	Ungültige Stimmen		Gültige Stimmen		Von den gültigen Stimmen entfielen auf									
		Nicht- wähler	Wahlbe- teiligung in %						CSU		SPD		AfD		FDP		GRÜNE	
					Anzahl	%	Anzahl	Anzahl	%	Anzahl	%	Anzahl	%	Anzahl	%	Anzahl	%	
		1	2	3	4	5	6	7	8	9	10	11	12	13	14	15	16	
Noch: Oberbayern																		
179 Noch: Landkreis Fürstenfeldbruck																		
142	Olching, St	19 567	16 150	E	123	0,8	16 027	6 530	40,7	3 615	22,6	1 600	10,0	1 204	7,5	1 458	9,1	
		3 417	82,5	Z	76	0,5	16 074	6 021	37,5	2 353	14,6	1 761	11,0	2 168	13,5	1 867	11,6	
145	Puchheim, St	14 246	11 793	E	94	0,8	11 699	4 700	40,2	2 568	22,0	1 082	9,2	895	7,7	1 190	10,2	
		2 453	82,8	Z	63	0,5	11 730	4 304	36,7	1 904	16,2	1 237	10,5	1 390	11,8	1 499	12,8	
147	Schöngeising	1 467	1 293	E	9	0,7	1 284	505	39,3	334	26,0	78	6,1	95	7,4	126	9,8	
		174	88,1	Z	7	0,5	1 286	458	35,6	221	17,2	95	7,4	164	12,8	172	13,4	
149	Türkenfeld	2 868	2 473	E	15	0,6	2 458	1 244	50,6	400	16,3	184	7,5	113	4,6	261	10,6	
		395	86,2	Z	6	0,2	2 467	970	39,3	348	14,1	219	8,9	242	9,8	333	13,5	
	Zusammen	154 694	127 489	E	938	0,7	126 551	52 653	41,6	25 758	20,4	12 312	9,7	9 698	7,7	12 773	10,1	
		27 205	82,4	Z	552	0,4	126 937	48 042	37,8	18 493	14,6	13 819	10,9	15 715	12,4	15 298	12,1	

Noch: Oberbayern

179 Noch: Landkreis Fürstenfeldbruck

142	Olching, St	19 567 3 417	16 150 82,5	E Z	123 76	0,8 0,5	16 027 16 074		6 530 6 021	40,7 37,5	3 615 2 353	22,6 14,6	1 600 1 761	10,0 11,0	1 204 2 168	7,5 13,5	1 458 1 867	9,1 11,6
145	Puchheim, St	14 246 2 453	11 793 82,8	E Z	94 63	0,8 0,5	11 699 11 730		4 700 4 304	40,2 36,7	2 568 1 904	22,0 16,2	1 082 1 237	9,2 10,5	895 1 390	7,7 11,8	1 190 1 499	10,2 12,8
147	Schöngeising	1 467 174	1 293 88,1	E Z	9 7	0,7 0,5	1 284 1 286		505 458	39,3 35,6	334 221	26,0 17,2	78 95	6,1 7,4	95 164	7,4 12,8	126 172	9,8 13,4
149	Türkenfeld	2 868 395	2 473 86,2	E Z	15 6	0,6 0,2	2 458 2 467		1 244 970	50,6 39,3	400 348	16,3 14,1	184 219	7,5 8,9	113 242	4,6 9,8	261 333	10,6 13,5
	Zusammen	154 694 27 205	127 489 82,4	E Z	938 552	0,7 0,4	126 551 126 937		52 653 48 042	41,6 37,8	25 758 18 493	20,4 14,6	12 312 13 819	9,7 10,9	9 698 15 715	7,7 12,4	12 773 15 298	10,1 12,1

180 Landkreis Garmisch-Partenkirchen

112	Bad Kohlgrub	2 006 410	1 596 79,6	E Z	17 18	1,1 1,1	1 579 1 578		824 716	52,2 45,4	220 165	13,9 10,5	160 190	10,1 12,0	100 139	6,3 8,8	123 149	7,8 9,4
113	Bad Bayersoien	959 179	780 81,3	E Z	10 4	1,3 0,5	770 776		437 370	56,8 47,7	58 53	7,5 6,8	78 99	10,1 12,8	56 92	7,3 11,9	39 44	5,1 5,7
114	Eschenlohe	1 254 250	1 004 80,1	E Z	6 5	0,6 0,5	998 999		557 475	55,8 47,5	131 101	13,1 10,1	104 141	10,4 14,1	63 80	6,3 8,0	55 64	5,5 6,4
115	Ettal	493 86	407 82,6	E Z	7 3	1,7 0,7	400 404		253 200	63,3 49,5	41 23	10,3 5,7	30 51	7,5 12,6	19 43	4,8 10,6	21 30	5,3 7,4
116	Farchant	2 826 491	2 335 82,6	E Z	18 14	0,8 0,6	2 317 2 321		1 337 1 072	57,7 46,2	266 199	11,5 8,6	266 352	11,5 15,2	138 244	6,0 10,5	139 162	6,0 7,0
117	Garmisch-Partenkirchen, M .	19 363 4 319	15 044 77,7	E Z	148 87	1,0 0,6	14 896 14 957		7 877 6 672	52,9 44,6	1 837 1 313	12,3 8,8	1 800 2 244	12,1 15,0	1 344 2 047	9,0 13,7	947 1 110	6,4 7,4
118	Grainau	2 564 495	2 069 80,7	E Z	20 5	1,0 0,2	2 049 2 064		1 276 1 108	62,3 53,7	200 141	9,8 6,8	206 278	10,1 13,5	143 226	7,0 10,9	111 134	5,4 6,5
119	Großweil	1 120 186	934 83,4	E Z	10 5	1,1 0,5	924 929		516 458	55,8 49,3	114 90	12,3 9,7	65 86	7,0 9,3	48 77	5,2 8,3	70 85	7,6 9,1
122	Krün	1 483 267	1 216 82,0	E Z	13 5	1,1 0,4	1 203 1 211		728 666	60,5 55,0	159 100	13,2 8,3	128 154	10,6 12,7	85 136	7,1 11,2	49 62	4,1 5,1
123	Mittenwald, M	5 821 1 365	4 456 76,6	E Z	37 18	0,8 0,4	4 419 4 438		2 350 2 313	53,2 52,1	943 407	21,3 9,2	425 574	9,6 12,9	260 437	5,9 9,8	156 209	3,5 4,7
124	Murnau a.Staffelsee, M	9 028 1 697	7 331 81,2	E Z	58 23	0,8 0,3	7 273 7 308		3 330 2 945	45,8 40,3	1 040 793	14,3 10,9	553 677	7,6 9,3	576 882	7,9 12,1	912 981	12,5 13,4
125	Oberammergau	3 857 877	2 980 77,3	E Z	28 16	0,9 0,5	2 952 2 964		1 431 1 286	48,5 43,4	350 257	11,9 8,7	300 351	10,2 11,8	211 292	7,1 9,9	317 327	10,7 11,0
126	Oberau	2 339 554	1 785 76,3	E Z	11 9	0,6 0,5	1 774 1 776		982 775	55,4 43,6	246 220	13,9 12,4	229 300	12,9 16,9	85 156	4,8 8,8	88 115	5,0 6,5
127	Ohlstadt	2 575 385	2 190 85,0	E Z	26 17	1,2 0,8	2 164 2 173		1 149 1 022	53,1 47,0	276 208	12,8 9,6	194 233	9,0 10,7	134 203	6,2 9,3	167 224	7,7 10,3
128	Riegsee	961 145	816 84,9	E Z	4 5	0,5 0,6	812 811		435 392	53,6 48,3	83 64	10,2 7,9	60 68	7,4 8,4	51 72	6,3 8,9	87 98	10,7 12,1
129	Saulgrub	1 302 292	1 010 77,6	E Z	8 5	0,8 0,5	1 002 1 005		617 500	61,6 49,8	90 83	9,0 8,3	80 125	8,0 12,4	44 84	4,4 8,4	64 64	6,4 6,4
131	Schwaigen	507 114	393 77,5	E Z	2 2	0,5 0,5	391 391		191 174	48,8 44,5	54 43	13,8 11,0	28 38	7,2 9,7	26 31	6,6 7,9	46 43	11,8 11,0
132	Seehausen a.Staffelsee	1 841 279	1 562 84,8	E Z	11 9	0,7 0,6	1 551 1 553		663 581	42,7 37,4	226 157	14,6 10,1	107 140	6,9 9,0	130 202	8,4 13,0	206 237	13,3 15,3
133	Spatzenhausen	593 90	503 84,8	E Z	8 7	1,6 1,4	495 496		295 267	59,6 53,8	43 37	8,7 7,5	53 63	10,7 12,7	31 42	6,3 8,5	23 20	4,6 4,0
134	Uffing a.Staffelsee	2 355 323	2 032 86,3	E Z	14 8	0,7 0,4	2 018 2 024		879 804	43,6 39,7	319 247	15,8 12,2	142 166	7,0 8,2	140 192	6,9 9,5	257 313	12,7 15,5
135	Unterammergau	1 184 268	916 77,4	E Z	9 4	1,0 0,4	907 912		536 454	59,1 49,8	85 69	9,4 7,6	91 105	10,0 11,5	50 75	5,5 8,2	69 76	7,6 8,3
136	Wallgau	1 135 237	898 79,1	E Z	13 7	1,4 0,8	885 891		587 489	66,3 54,9	77 45	8,7 5,1	89 137	10,1 15,4	45 98	5,1 11,0	38 38	4,3 4,3
	Zusammen	65 566 13 309	52 257 79,7	E Z	478 276	0,9 0,5	51 779 51 981		27 250 23 739	52,6 45,7	6 858 4 815	13,2 9,3	5 188 6 572	10,0 12,6	3 779 5 850	7,3 11,3	3 984 4 585	7,7 8,8

E = Erststimmen. Z = Zweitstimmen.

Regierungsbezirken, Kreisen und Gemeinden

Von den gültigen Stimmen entfielen auf																				Schl. Nr.	
DIE LINKE		Sonstige		davon																	
				FREIE WÄHLER	ÖDP	Tier- schutz- partei	BP	Die PARTEI	PIRA- TEN	NPD	V- PARTEI ^a	DM	DiB	BGE	Gesund- heits- forschung	MLPD	BüSo	DKP	Übrige		
Anzahl	%	Anzahl	%	Anzahl																	
17	18	19	20	21	22	23	24	25	26	27	28	29	30	31	32	33	34	35	36		
Noch: Oberbayern																				179	
623	3,9	997	6,2	474	211	-	191	-	-	-	-	-	-	-	-	-	-	-	121	142	
824	5,1	1 080	6,7	347	128	152	124	117	46	21	21	40	30	27	21	3	1	2	-	-	
579	4,9	685	5,9	291	166	-	135	-	-	-	-	-	-	-	-	-	-	-	93	145	
681	5,8	715	6,1	215	94	92	99	83	30	12	15	9	22	24	15	1	2	2	-	-	
42	3,3	104	8,1	53	30	-	18	-	-	-	-	-	-	-	-	-	-	-	3	147	
66	5,1	110	8,6	39	19	11	12	7	9	3	1	1	3	4	1	-	-	-	-	-	
105	4,3	151	6,1	64	46	-	21	-	-	-	-	-	-	-	-	-	-	-	20	149	
138	5,6	217	8,8	72	33	30	20	13	10	5	8	7	6	6	5	1	-	1	-	-	
5 327	4,2	8 030	6,3	3 576	1 835	-	1 547	-	232	-	-	-	-	-	-	-	-	-	840	Zus.	
6 856	5,4	8 714	6,9	2 685	1 067	1 180	1 051	942	463	184	228	242	238	223	149	26	14	22	-	-	
																				180	
57	3,6	95	6,0	-	55	-	40	-	-	-	-	-	-	-	-	-	-	-	-	112	
64	4,1	155	9,8	48	26	13	31	6	3	-	10	9	1	2	6	-	-	-	-	-	
39	5,1	63	8,2	-	36	-	27	-	-	-	-	-	-	-	-	-	-	-	-	113	
39	5,0	79	10,2	28	20	6	11	5	2	1	-	1	2	2	1	-	-	-	-	-	
27	2,7	61	6,1	-	20	-	41	-	-	-	-	-	-	-	-	-	-	-	-	114	
27	2,7	111	11,1	30	11	7	44	4	4	1	3	2	-	5	-	-	-	-	-	-	
16	4,0	20	5,0	-	10	-	10	-	-	-	-	-	-	-	-	-	-	-	-	115	
22	5,4	35	8,7	13	7	1	10	-	-	3	-	-	-	1	-	-	-	-	-	-	
65	2,8	106	4,6	-	38	-	68	-	-	-	-	-	-	-	-	-	-	-	-	116	
82	3,5	210	9,0	75	23	21	56	13	4	4	2	2	2	3	5	-	-	-	-	-	
529	3,6	562	3,8	-	265	-	297	-	-	-	-	-	-	-	-	-	-	-	-	117	
659	4,4	912	6,1	204	120	135	240	71	25	15	20	25	17	18	16	4	1	1	-	-	
54	2,6	59	2,9	-	22	-	37	-	-	-	-	-	-	-	-	-	-	-	-	118	
69	3,3	108	5,2	45	7	13	18	3	6	3	2	3	1	2	5	-	-	-	-	-	
31	3,4	80	8,7	-	51	-	29	-	-	-	-	-	-	-	-	-	-	-	-	119	
27	2,9	106	11,4	40	29	14	14	4	-	1	2	-	-	2	-	-	-	-	-	-	
19	1,6	35	2,9	-	13	-	22	-	-	-	-	-	-	-	-	-	-	-	-	122	
22	1,8	71	5,9	20	8	14	13	5	3	3	3	1	-	-	1	-	-	-	-	-	
133	3,0	152	3,4	-	53	-	99	-	-	-	-	-	-	-	-	-	-	-	-	123	
180	4,1	318	7,2	136	25	45	50	11	10	8	9	9	3	2	5	-	1	4	-	-	
356	4,9	506	7,0	-	422	-	84	-	-	-	-	-	-	-	-	-	-	-	-	124	
454	6,2	576	7,9	114	178	71	60	41	31	12	16	16	21	7	9	-	-	-	-	-	
172	5,8	171	5,8	-	102	-	69	-	-	-	-	-	-	-	-	-	-	-	-	125	
215	7,3	236	8,0	64	56	27	34	25	7	3	5	5	3	3	2	-	2	-	-	-	
60	3,4	84	4,7	-	30	-	54	-	-	-	-	-	-	-	-	-	-	-	-	126	
77	4,3	133	7,5	29	9	16	53	12	2	3	3	1	1	1	3	-	-	-	-	-	
97	4,5	147	6,8	-	101	-	46	-	-	-	-	-	-	-	-	-	-	-	-	127	
108	5,0	175	8,1	48	47	18	30	3	4	2	1	6	2	8	5	-	1	-	-	-	
26	3,2	70	8,6	-	49	-	21	-	-	-	-	-	-	-	-	-	-	-	-	128	
27	3,3	90	11,1	16	37	7	15	2	-	4	2	2	3	1	1	-	-	-	-	-	
31	3,1	76	7,6	-	35	-	41	-	-	-	-	-	-	-	-	-	-	-	-	129	
32	3,2	117	11,6	39	34	9	23	3	3	-	1	-	2	-	3	-	-	-	-	-	
15	3,8	31	7,9	-	16	-	15	-	-	-	-	-	-	-	-	-	-	-	-	131	
17	4,3	45	11,5	14	12	3	13	1	-	-	1	1	-	-	-	-	-	-	-	-	
78	5,0	141	9,1	-	105	-	36	-	-	-	-	-	-	-	-	-	-	-	-	132	
119	7,7	117	7,5	25	36	14	25	4	4	1	6	1	1	-	-	-	-	-	-	-	
18	3,6	32	6,5	-	23	-	9	-	-	-	-	-	-	-	-	-	-	-	-	133	
24	4,8	43	8,7	18	10	4	7	-	1	-	-	1	1	1	-	-	-	-	-	-	
115	5,7	166	8,2	-	114	-	52	-	-	-	-	-	-	-	-	-	-	-	-	134	
133	6,6	169	8,3	39	50	14	40	6	2	-	1	8	3	6	-	-	-	-	-	-	
25	2,8	51	5,6	-	25	-	26	-	-	-	-	-	-	-	-	-	-	-	-	135	
33	3,6	100	11,0	57	13	3	19	1	2	1	-	1	-	1	2	-	-	-	-	-	
19	2,1	30	3,4	-	7	-	23	-	-	-	-	-	-	-	-	-	-	-	-	136	
23	2,6	61	6,8	25	4	2	18	1	2	2	1	6	-	-	-	-	-	-	-	-	
1 982	3,8	2 738	5,3	-	1 592	-	1 146	-	-	-	-	-	-	-	-	-	-	-	-	Zus.	
2 453	4,7	3 967	7,6	1 127	762	457	824	221	115	67	88	100	63	65	64	4	5	5	-	-	

Noch: 1. Ergebnisse der Bundestagswahl 2017 nach

Schl. Nr.	Gebiet	Wahl- berechtigte	Wähler	Art der Stimme	Ungültige Stimmen		Gültige Stimmen		Von den gültigen Stimmen entfielen auf														
		Nicht- wähler	Wahlbe- teiligung in %						CSU		SPD		AfD		FDP		GRÜNE						
			Anzahl		%	Anzahl		Anzahl	%	Anzahl	%	Anzahl	%	Anzahl	%	Anzahl	%						
		1	2	3	4	5	6		7	8	9	10	11	12	13	14	15	16					

Noch: Oberbayern

181 Landkreis Landsberg am Lech

111	Apfeldorf	916	775	E	2	0,3	773		404	52,3	82	10,6	87	11,3	32	4,1	79	10,2
		141	84,6	Z	1	0,1	774		328	42,4	78	10,1	98	12,7	70	9,0	86	11,1
113	Denklingen	2 044	1 648	E	17	1,0	1 631		961	58,9	128	7,8	198	12,1	84	5,2	87	5,3
		396	80,6	Z	8	0,5	1 640		757	46,2	150	9,1	266	16,2	147	9,0	118	7,2
114	Dießen am Ammersee, M	8 158	6 713	E	67	1,0	6 646		2 621	39,4	1 093	16,4	485	7,3	599	9,0	1 072	16,1
		1 445	82,3	Z	35	0,5	6 678		2 328	34,9	852	12,8	507	7,6	982	14,7	1 081	16,2
115	Eching am Ammersee	1 333	1 182	E	9	0,8	1 173		598	51,0	159	13,6	75	6,4	95	8,1	129	11,0
		151	88,7	Z	2	0,2	1 180		553	46,9	133	11,3	89	7,5	141	11,9	141	11,9
116	Egling a.d.Paar	1 750	1 467	E	11	0,7	1 456		736	50,5	126	8,7	146	10,0	61	4,2	99	6,8
		283	83,8	Z	5	0,3	1 462		676	46,2	132	9,0	170	11,6	122	8,3	116	7,9
118	Eresing	1 380	1 192	E	8	0,7	1 184		578	48,8	162	13,7	74	6,3	70	5,9	169	14,3
		188	86,4	Z	5	0,4	1 187		526	44,3	130	11,0	89	7,5	113	9,5	184	15,5
120	Finning	1 405	1 174	E	18	1,5	1 156		546	47,2	143	12,4	74	6,4	55	4,8	181	15,7
		231	83,6	Z	7	0,6	1 167		501	42,9	113	9,7	93	8,0	99	8,5	185	15,9
121	Fuchstal	2 899	2 399	E	15	0,6	2 384		1 225	51,4	302	12,7	221	9,3	128	5,4	190	8,0
		500	82,8	Z	13	0,5	2 386		979	41,0	297	12,4	283	11,9	240	10,1	217	9,1
122	Geltendorf	4 333	3 647	E	26	0,7	3 621		1 580	43,6	654	18,1	350	9,7	194	5,4	410	11,3
		686	84,2	Z	13	0,4	3 634		1 395	38,4	499	13,7	378	10,4	372	10,2	491	13,5
123	Greifenberg	1 670	1 400	E	8	0,6	1 392		661	47,5	194	13,9	107	7,7	124	8,9	176	12,6
		270	83,8	Z	5	0,4	1 395		590	42,3	166	11,9	113	8,1	208	14,9	167	12,0
124	Hofstetten	1 484	1 203	E	7	0,6	1 196		603	50,4	146	12,2	121	10,1	59	4,9	117	9,8
		281	81,1	Z	3	0,2	1 200		512	42,7	136	11,3	127	10,6	128	10,7	105	8,8
126	Hurlach	1 290	1 042	E	8	0,8	1 034		562	54,4	104	10,1	131	12,7	62	6,0	55	5,3
		248	80,8	Z	9	0,9	1 033		488	47,2	104	10,1	146	14,1	99	9,6	58	5,6
127	Igling	1 919	1 524	E	15	1,0	1 509		728	48,2	191	12,7	157	10,4	80	5,3	168	11,1
		395	79,4	Z	9	0,6	1 515		675	44,6	184	12,1	173	11,4	123	8,1	179	11,8
128	Kaufering, M	7 903	6 283	E	69	1,1	6 214		2 577	41,5	1 041	16,8	787	12,7	439	7,1	634	10,2
		1 620	79,5	Z	55	0,9	6 228		2 273	36,5	886	14,2	855	13,7	696	11,2	685	11,0
129	Kinsau	825	651	E	4	0,6	647		339	52,4	86	13,3	57	8,8	37	5,7	45	7,0
		174	78,9	Z	8	1,2	643		277	43,1	73	11,4	67	10,4	59	9,2	54	8,4
130	Landsberg am Lech, GKSt ...	20 754	16 274	E	140	0,9	16 134		6 751	41,8	2 572	15,9	1 659	10,3	1 187	7,4	2 004	12,4
		4 480	78,4	Z	90	0,6	16 184		5 980	37,0	2 174	13,4	1 838	11,4	1 866	11,5	2 204	13,6
131	Obermeitingen	1 303	1 061	E	6	0,6	1 055		519	49,2	125	11,8	138	13,1	48	4,5	69	6,5
		242	81,4	Z	1	0,1	1 060		466	44,0	120	11,3	163	15,4	92	8,7	65	6,1
132	Penzing	2 883	2 364	E	22	0,9	2 342		1 165	49,7	270	11,5	273	11,7	164	7,0	221	9,4
		519	82,0	Z	8	0,3	2 356		995	42,2	238	10,1	296	12,6	282	12,0	237	10,1
133	Vilgertshofen	2 055	1 594	E	17	1,1	1 577		843	53,5	195	12,4	186	11,8	80	5,1	116	7,4
		461	77,6	Z	9	0,6	1 585		712	44,9	171	10,8	201	12,7	170	10,7	143	9,0
134	Prittriching	1 925	1 623	E	12	0,7	1 611		846	52,5	190	11,8	210	13,0	89	5,5	81	5,0
		302	84,3	Z	6	0,4	1 617		721	44,6	182	11,3	243	15,0	156	9,6	125	7,7
135	Reichling	1 320	1 082	E	10	0,9	1 072		593	55,3	90	8,4	93	8,7	65	6,1	102	9,5
		238	82,0	Z	5	0,5	1 077		484	44,9	91	8,4	131	12,2	119	11,0	104	9,7
137	Rott	1 251	995	E	6	0,6	989		457	46,2	114	11,5	117	11,8	46	4,7	102	10,3
		256	79,5	Z	1	0,1	994		386	38,8	121	12,2	134	13,5	77	7,7	116	11,7
138	Scheuring	1 484	1 258	E	6	0,5	1 252		632	50,5	159	12,7	143	11,4	65	5,2	94	7,5
		226	84,8	Z	3	0,2	1 255		580	46,2	146	11,6	155	12,4	110	8,8	103	8,2
139	Schondorf am Ammersee	2 901	2 481	E	14	0,6	2 467		997	40,4	411	16,7	152	6,2	290	11,8	392	15,9
		420	85,5	Z	11	0,4	2 470		865	35,0	297	12,0	162	6,6	466	18,9	427	17,3
140	Schwifling	772	637	E	5	0,8	632		278	44,0	89	14,1	93	14,7	32	5,1	70	11,1
		135	82,5	Z	2	0,3	635		231	36,4	73	11,5	102	16,1	57	9,0	86	13,5
141	Pürgen	2 715	2 284	E	21	0,9	2 263		1 189	52,5	255	11,3	200	8,8	156	6,9	218	9,6
		431	84,1	Z	9	0,4	2 275		980	43,1	254	11,2	258	11,3	240	10,5	229	10,1
142	Thaining	790	634	E	9	1,4	625		309	49,4	84	13,4	65	10,4	35	5,6	68	10,9
		156	80,3	Z	4	0,6	630		265	42,1	74	11,7	78	12,4	55	8,7	73	11,6
143	Unterdießen	1 142	927	E	5	0,5	922		516	56,0	113	12,3	66	7,2	41	4,4	69	7,5
		215	81,2	Z	4	0,4	923		445	48,2	85	9,2	80	8,7	79	8,6	90	9,8

E = Erststimmen. Z = Zweitstimmen.

Regierungsbezirken, Kreisen und Gemeinden

Von den gültigen Stimmen entfielen auf																				Schl. Nr.	
DIE LINKE		Sonstige		davon																	
				FREIE WÄHLER	ÖDP	Tier- schutz- partei	BP	Die PARTEI	PIRA- TEN	NPD	V- PARTEI ^a	DM	DiB	BGE	Gesund- heits- forschung	MLPD	BüSo	DKP	Übrige		
Anzahl	%	Anzahl	%	Anzahl																	
17	18	19	20	21	22	23	24	25	26	27	28	29	30	31	32	33	34	35	36		
Noch: Oberbayern																				181	
24	3,1	65	8,4	22	18	-	20	-	5	-	-	-	-	-	-	-	-	-	-	111	
32	4,1	82	10,6	18	16	7	21	6	3	2	1	3	-	2	2	-	1	-	-	112	
52	3,2	121	7,4	28	36	-	40	-	8	-	-	-	-	-	-	-	-	-	9	113	
62	3,8	140	8,5	33	33	11	35	12	3	1	6	-	3	1	2	-	-	-	-	114	
336	5,1	440	6,6	178	116	-	69	-	59	-	-	-	-	-	-	-	-	-	18	114	
461	6,9	467	7,0	114	53	60	65	65	19	3	21	19	15	26	7	-	-	-	-	115	
45	3,8	72	6,1	30	23	-	15	-	4	-	-	-	-	-	-	-	-	-	-	115	
57	4,8	66	5,6	24	9	6	11	2	2	1	2	3	2	2	1	-	1	-	-	116	
40	2,7	248	17,0	34	125	-	76	-	13	-	-	-	-	-	-	-	-	-	-	116	
46	3,1	200	13,7	29	68	9	63	10	10	1	3	1	1	3	2	-	-	-	-	118	
47	4,0	84	7,1	22	31	-	16	-	13	-	-	-	-	-	-	-	-	-	2	118	
77	6,5	68	5,7	13	16	10	10	6	2	-	1	1	4	4	1	-	-	-	-	120	
56	4,8	101	8,7	31	30	-	20	-	18	-	-	-	-	-	-	-	-	-	2	120	
75	6,4	101	8,7	18	14	17	18	9	7	2	3	4	3	4	1	-	1	-	-	121	
102	4,3	216	9,1	74	60	-	58	-	22	-	-	-	-	-	-	-	-	-	2	121	
140	5,9	230	9,6	61	21	29	57	14	10	6	2	8	4	8	8	2	-	-	-	122	
163	4,5	270	7,5	101	86	-	45	-	31	-	-	-	-	-	-	-	-	-	7	122	
212	5,8	287	7,9	71	47	37	42	26	8	7	9	10	12	11	4	1	1	1	-	123	
53	3,8	77	5,5	30	26	-	12	-	6	-	-	-	-	-	-	-	-	-	3	123	
76	5,4	75	5,4	17	12	18	9	6	-	2	5	2	1	3	-	-	-	-	-	124	
49	4,1	101	8,4	35	24	-	31	-	9	-	-	-	-	-	-	-	-	-	2	124	
74	6,2	118	9,8	31	11	17	25	8	5	7	1	9	1	2	1	-	-	-	-	126	
20	1,9	100	9,7	44	29	-	18	-	6	-	-	-	-	-	-	-	-	-	3	126	
32	3,1	106	10,3	42	21	12	16	5	1	1	-	4	1	-	2	-	1	-	-	127	
59	3,9	126	8,3	60	37	-	21	-	6	-	-	-	-	-	-	-	-	-	2	127	
68	4,5	113	7,5	40	22	17	18	7	-	1	1	2	3	2	-	-	-	-	-	128	
275	4,4	461	7,4	165	156	-	77	-	52	-	-	-	-	-	-	-	-	-	11	128	
376	6,0	457	7,3	128	63	65	65	44	21	10	14	15	13	11	5	2	-	1	-	129	
34	5,3	49	7,6	16	14	-	9	-	7	-	-	-	-	-	-	-	-	-	3	129	
44	6,8	69	10,7	23	8	8	13	4	1	3	5	-	1	1	2	-	-	-	-	130	
836	5,2	1 125	7,0	336	456	-	174	-	129	-	-	-	-	-	-	-	-	-	30	130	
1 052	6,5	1 070	6,6	234	204	130	149	118	53	39	25	38	30	26	14	1	2	7	-	131	
34	3,2	122	11,6	62	24	-	22	-	11	-	-	-	-	-	-	-	-	-	3	131	
47	4,4	107	10,1	39	10	7	17	13	10	2	-	1	3	1	4	-	-	-	-	132	
90	3,8	159	6,8	55	39	-	42	-	21	-	-	-	-	-	-	-	-	-	2	132	
125	5,3	183	7,8	45	22	30	35	19	9	4	4	3	2	3	6	-	-	1	-	133	
57	3,6	100	6,3	33	32	-	23	-	11	-	-	-	-	-	-	-	-	-	1	133	
75	4,7	113	7,1	27	12	12	32	9	1	3	4	1	7	2	1	2	-	-	-	134	
49	3,0	146	9,1	37	70	-	30	-	7	-	-	-	-	-	-	-	-	-	2	134	
60	3,7	130	8,0	32	22	17	21	9	3	13	4	2	2	4	-	-	1	-	-	135	
41	3,8	88	8,2	17	31	-	27	-	10	-	-	-	-	-	-	-	-	-	3	135	
49	4,5	99	9,2	22	18	10	21	7	3	3	4	-	-	9	2	-	-	-	-	137	
35	3,5	118	11,9	24	61	-	19	-	11	-	-	-	-	-	-	-	-	-	3	137	
43	4,3	117	11,8	24	31	7	29	4	7	4	4	4	1	1	1	-	-	-	-	138	
38	3,0	121	9,7	41	43	-	26	-	9	-	-	-	-	-	-	-	-	-	2	138	
46	3,7	115	9,2	35	20	10	25	11	8	-	5	-	-	-	-	-	-	1	-	139	
111	4,5	114	4,6	40	39	-	16	-	18	-	-	-	-	-	-	-	-	-	1	139	
143	5,8	110	4,5	27	15	9	11	13	7	1	3	8	10	5	1	-	-	-	-	140	
28	4,4	42	6,6	10	16	-	15	-	1	-	-	-	-	-	-	-	-	-	-	141	
43	6,8	43	6,8	10	7	5	13	2	2	2	1	-	-	1	-	-	-	-	-	141	
86	3,8	159	7,0	56	44	-	47	-	10	-	-	-	-	-	-	-	-	-	2	142	
118	5,2	196	8,6	62	19	16	42	13	11	2	3	10	9	6	3	-	-	-	-	142	
14	2,2	50	8,0	17	9	-	15	-	9	-	-	-	-	-	-	-	-	-	-	143	
25	4,0	60	9,5	17	10	9	13	2	4	2	1	-	1	1	-	-	-	-	-	143	
29	3,1	88	9,5	18	39	-	21	-	9	-	-	-	-	-	-	-	-	-	1	143	
50	5,4	94	10,2	20	26	10	23	6	-	-	2	5	-	1	1	-	-	-	-	143	

Noch: 1. Ergebnisse der Bundestagswahl 2017 nach

Schl. Nr.	Gebiet	Wahl- berechtigte	Wähler	Art der Stimme	Ungültige Stimmen		Gültige Stimmen	Von den gültigen Stimmen entfielen auf									
		Nicht- wähler	Wahlbe- teiligung in %					CSU		SPD		AfD		FDP		GRÜNE	
					Anzahl	%	Anzahl	Anzahl	%	Anzahl	%	Anzahl	%	Anzahl	%		
		1	2	3	4	5	6	7	8	9	10	11	12	13	14	15	16

Noch: Oberbayern

181 Noch: Landkreis Landsberg am Lech

144	Utting am Ammersee	3 381 421	2 960 87,5	E Z	24 12	0,8 0,4	2 936 2 948	1 187 1 027	40,4 34,8	482 382	16,4 13,0	173 173	5,9 5,9	274 459	9,3 15,6	531 547	18,1 18,6
145	Weil	2 910 445	2 465 84,7	E Z	14 13	0,6 0,5	2 451 2 452	1 298 1 129	53,0 46,0	280 244	11,4 10,0	283 301	11,5 12,3	138 252	5,6 10,3	183 218	7,5 8,9
146	Windach	2 861 376	2 485 86,9	E Z	16 8	0,6 0,3	2 469 2 477	1 027 949	41,6 38,3	360 304	14,6 12,3	180 199	7,3 8,0	204 282	8,3 11,4	422 441	17,1 17,8
	Zusammen	89 756 16 332	73 424 81,8	E Z	611 364	0,8 0,5	72 813 73 060	33 326 29 073	45,8 39,8	10 400 8 889	14,3 12,2	7 101 7 968	9,8 10,9	5 033 8 361	6,9 11,4	8 353 9 075	11,5 12,4

182 Landkreis Miesbach

111	Bad Wiessee	3 514 697	2 817 80,2	E Z	31 21	1,1 0,7	2 786 2 796	1 567 1 293	56,2 46,2	250 255	9,0 9,1	226 265	8,1 9,5	282 499	10,1 17,8	290 233	10,4 8,3
112	Bayrischzell	1 233 285	948 76,9	E Z	13 9	1,4 0,9	935 939	515 449	55,1 47,8	94 87	10,1 9,3	85 114	9,1 12,1	70 106	7,5 11,3	112 93	12,0 9,9
114	Fischbachau	4 527 1 085	3 442 76,0	E Z	44 20	1,3 0,6	3 398 3 422	1 777 1 558	52,3 45,5	301 308	8,9 9,0	421 481	12,4 14,1	226 321	6,7 9,4	382 287	11,2 8,4
116	Gmund a.Tegernsee	4 629 917	3 712 80,2	E Z	28 16	0,8 0,4	3 684 3 696	2 052 1 704	55,7 46,1	328 325	8,9 8,8	283 348	7,7 9,4	328 594	8,9 16,1	490 358	13,3 9,7
119	Hausham	5 816 1 472	4 344 74,7	E Z	57 38	1,3 0,9	4 287 4 306	1 759 1 564	41,0 36,3	694 687	16,2 16,0	532 602	12,4 14,0	319 385	7,4 8,9	493 361	11,5 8,4
120	Holzkirchen, M	11 709 1 992	9 717 83,0	E Z	83 47	0,9 0,5	9 634 9 670	4 168 3 766	43,3 38,9	1 232 1 186	12,8 12,3	789 935	8,2 9,7	745 1 274	7,7 13,2	2 090 1 423	21,7 14,7
123	Irschenberg	2 296 440	1 856 80,8	E Z	12 9	0,6 0,5	1 844 1 847	954 799	51,7 43,3	152 150	8,2 8,1	224 291	12,1 15,8	132 187	7,2 10,1	215 162	11,7 8,8
124	Kreuth	2 678 577	2 101 78,5	E Z	18 13	0,9 0,6	2 083 2 088	1 209 995	58,0 47,7	165 193	7,9 9,2	158 187	7,6 9,0	196 326	9,4 15,6	220 151	10,6 7,2
125	Miesbach, St	8 336 1 897	6 439 77,2	E Z	62 30	1,0 0,5	6 377 6 409	2 850 2 408	44,7 37,6	814 823	12,8 12,8	689 851	10,8 13,3	518 761	8,1 11,9	939 655	14,7 10,2
127	Otterfing	3 458 472	2 986 86,4	E Z	38 17	1,3 0,6	2 948 2 969	1 334 1 205	45,3 40,6	374 362	12,7 12,2	250 313	8,5 10,5	258 361	8,8 12,2	514 383	17,4 12,9
129	Rottach-Egern	4 519 793	3 726 82,5	E Z	25 16	0,7 0,4	3 701 3 710	2 386 1 861	64,5 50,2	241 260	6,5 7,0	239 298	6,5 8,0	405 762	10,9 20,5	262 234	7,1 6,3
131	Schliersee, M	5 217 1 081	4 136 79,3	E Z	41 16	1,0 0,4	4 095 4 120	1 986 1 704	48,5 41,4	447 475	10,9 11,5	422 490	10,3 11,9	364 563	8,9 13,7	575 419	14,0 10,2
132	Tegernsee, St	2 721 545	2 176 80,0	E Z	27 10	1,2 0,5	2 149 2 166	1 227 943	57,1 43,5	176 192	8,2 8,9	152 194	7,1 9,0	236 459	11,0 21,2	235 178	10,9 8,2
133	Valley	2 440 373	2 067 84,7	E Z	18 12	0,9 0,6	2 049 2 055	1 024 920	50,0 44,8	197 188	9,6 9,1	171 222	8,3 10,8	144 229	7,0 11,1	355 194	17,3 9,4
134	Waakirchen	4 408 683	3 725 84,5	E Z	39 19	1,0 0,5	3 686 3 706	1 829 1 472	49,6 39,7	444 464	12,0 12,5	363 431	9,8 11,6	299 514	8,1 13,9	461 340	12,5 9,2
136	Warngau	2 918 500	2 418 82,9	E Z	35 10	1,4 0,4	2 383 2 408	1 158 1 059	48,6 44,0	180 193	7,6 8,0	259 318	10,9 13,2	181 237	7,6 9,8	379 232	15,9 9,6
137	Weyarn	2 647 481	2 166 81,8	E Z	11 7	0,5 0,3	2 155 2 159	1 049 879	48,7 40,7	243 241	11,3 11,2	244 311	11,3 14,4	146 208	6,8 9,6	291 217	13,5 10,1
	Zusammen	73 066 14 290	58 776 80,4	E Z	582 310	1,0 0,5	58 194 58 466	28 844 24 579	49,6 42,0	6 332 6 389	10,9 10,9	5 507 6 651	9,5 11,4	4 849 7 786	8,3 13,3	8 303 5 920	14,3 10,1

183 Landkreis Mühldorf a.Inn

112	Ampfing	4 850 1 080	3 770 77,7	E Z	49 35	1,3 0,9	3 721 3 735	1 931 1 651	51,9 44,2	343 391	9,2 10,5	530 581	14,2 15,6	352 354	9,5 9,5	313 275	8,4 7,4
113	Aschau a.Inn	2 392 545	1 847 77,2	E Z	20 18	1,1 1,0	1 827 1 829	934 785	51,1 42,9	222 244	12,2 13,3	224 265	12,3 14,5	107 184	5,9 10,1	114 111	6,2 6,1
114	Buchbach, M	2 416 565	1 851 76,6	E Z	21 6	1,1 0,3	1 830 1 845	1 047 863	57,2 46,8	190 195	10,4 10,6	199 210	10,9 11,4	104 153	5,7 8,3	135 136	7,4 7,4
115	Eggkofen	956 181	775 81,1	E Z	10 4	1,3 0,5	765 771	438 344	57,3 44,6	57 53	7,5 6,9	128 128	16,7 16,6	54 72	7,1 9,3	39 49	5,1 6,4
116	Erharting	748 165	583 77,9	E Z	5 2	0,9 0,3	578 581	398 343	68,9 59,0	44 44	7,6 7,6	49 62	8,5 10,7	44 46	7,6 7,9	20 20	3,5 3,4

E = Erststimmen. Z = Zweitstimmen.

Regierungsbezirken, Kreisen und Gemeinden

Von den gültigen Stimmen entfielen auf																				Schl. Nr.	
DIE LINKE		Sonstige		davon																	
				FREIE WÄHLER	ÖDP	Tier- schutz- partei	BP	Die PARTEI	PIRA- TEN	NPD	V- PARTEI ^a	DM	DiB	BGE	Gesund- heits- forschung	MLPD	BüSo	DKP	Übrige		
Anzahl	%	Anzahl	%	Anzahl																	
17	18	19	20	21	22	23	24	25	26	27	28	29	30	31	32	33	34	35	36		
Noch: Oberbayern																				181	
121	4,1	168	5,7	58	52	-	30	-	23	-	-	-	-	-	-	-	-	-	5	144	
201	6,8	159	5,4	24	30	28	28	17	9	2	1	6	6	5	2	1	-	-	-	-	
92	3,8	177	7,2	66	46	-	43	-	22	-	-	-	-	-	-	-	-	-	-	145	
103	4,2	205	8,4	62	19	30	46	12	12	6	9	4	1	2	2	-	-	-	-	-	
107	4,3	169	6,8	61	56	-	33	-	13	-	-	-	-	-	-	-	-	-	6	146	
146	5,9	156	6,3	35	27	29	25	12	5	2	2	4	9	1	5	-	-	-	-	-	
3 123	4,3	5 477	7,5	1 801	1 868	-	1 110	-	573	-	-	-	-	-	-	-	-	-	125	Zus.	
4 158	5,7	5 536	7,6	1 377	906	682	998	491	236	132	146	167	145	148	80	9	8	11	-	-	
																				182	
109	3,9	62	2,2	-	-	-	62	-	-	-	-	-	-	-	-	-	-	-	-	111	
127	4,5	124	4,4	36	15	18	26	8	6	2	1	1	8	1	2	-	-	-	-	-	
26	2,8	33	3,5	-	-	-	33	-	-	-	-	-	-	-	-	-	-	-	-	112	
26	2,8	64	6,8	18	1	13	16	3	-	-	5	3	1	3	1	-	-	-	-	-	
128	3,8	163	4,8	-	-	-	163	-	-	-	-	-	-	-	-	-	-	-	-	114	
117	3,4	350	10,2	125	41	33	102	6	7	8	7	8	4	4	5	-	-	-	-	-	
102	2,8	101	2,7	-	-	-	101	-	-	-	-	-	-	-	-	-	-	-	-	116	
113	3,1	254	6,9	80	26	42	43	14	8	8	-	7	11	6	7	1	-	1	-	-	
268	6,3	222	5,2	-	-	-	222	-	-	-	-	-	-	-	-	-	-	-	-	119	
255	5,9	452	10,5	175	27	47	102	23	22	11	11	12	9	5	7	-	1	-	-	-	
359	3,7	251	2,6	-	-	-	251	-	-	-	-	-	-	-	-	-	-	-	-	120	
447	4,6	639	6,6	198	73	68	139	47	28	18	9	17	23	8	8	2	1	-	-	-	
69	3,7	98	5,3	-	-	-	98	-	-	-	-	-	-	-	-	-	-	-	-	123	
61	3,3	197	10,7	91	19	18	42	7	3	4	4	1	4	1	2	-	1	-	-	-	
62	3,0	73	3,5	-	-	-	73	-	-	-	-	-	-	-	-	-	-	-	-	124	
77	3,7	159	7,6	40	11	10	49	7	2	4	2	-	29	2	1	-	1	1	-	-	
299	4,7	268	4,2	-	-	-	268	-	-	-	-	-	-	-	-	-	-	-	-	125	
329	5,1	582	9,1	180	71	71	142	45	15	11	5	11	11	10	10	-	-	-	-	-	
120	4,1	98	3,3	-	-	-	98	-	-	-	-	-	-	-	-	-	-	-	-	127	
153	5,2	192	6,5	66	16	27	47	9	7	3	3	10	2	1	1	-	-	-	-	-	
94	2,5	74	2,0	-	-	-	74	-	-	-	-	-	-	-	-	-	-	-	-	129	
101	2,7	194	5,2	47	14	31	52	7	6	9	6	7	7	1	6	1	-	-	-	-	
195	4,8	106	2,6	-	-	-	106	-	-	-	-	-	-	-	-	-	-	-	-	131	
204	5,0	265	6,4	88	27	41	48	20	9	12	5	5	2	6	1	-	1	-	-	-	
86	4,0	37	1,7	-	-	-	37	-	-	-	-	-	-	-	-	-	-	-	-	132	
92	4,2	108	5,0	34	9	16	24	5	3	4	1	2	5	4	-	-	-	1	-	-	
79	3,9	79	3,9	-	-	-	79	-	-	-	-	-	-	-	-	-	-	-	-	133	
98	4,8	204	9,9	83	14	17	40	12	8	6	1	7	9	4	3	-	-	-	-	-	
134	3,6	156	4,2	-	-	-	156	-	-	-	-	-	-	-	-	-	-	-	-	134	
147	4,0	338	9,1	120	30	31	86	18	14	6	9	5	11	1	6	-	1	-	-	-	
72	3,0	154	6,5	-	-	-	154	-	-	-	-	-	-	-	-	-	-	-	-	136	
86	3,6	283	11,8	111	24	23	85	7	2	9	3	5	2	4	7	-	1	-	-	-	
97	4,5	85	3,9	-	-	-	85	-	-	-	-	-	-	-	-	-	-	-	-	137	
109	5,0	194	9,0	41	26	27	49	13	6	4	5	13	4	5	1	-	-	-	-	-	
2 299	4,0	2 060	3,5	-	-	-	2 060	-	-	-	-	-	-	-	-	-	-	-	-	Zus.	
2 542	4,3	4 599	7,9	1 533	444	533	1 092	251	146	119	77	114	142	66	68	4	7	3	-	-	
																				183	
134	3,6	118	3,2	-	97	-	-	-	-	-	-	-	-	-	-	-	21	-	-	112	
165	4,4	318	8,5	86	46	41	66	23	14	11	7	11	-	3	8	1	-	1	-	-	
89	4,9	137	7,5	-	133	-	-	-	-	-	-	-	-	-	-	-	4	-	-	113	
95	5,2	145	7,9	33	33	12	20	13	13	7	2	5	1	-	6	-	-	-	-	-	
93	5,1	62	3,4	-	54	-	-	-	-	-	-	-	-	-	-	-	8	-	-	114	
108	5,9	180	9,8	79	25	15	33	10	5	3	1	1	1	2	4	-	1	-	-	-	
26	3,4	23	3,0	-	20	-	-	-	-	-	-	-	-	-	-	-	3	-	-	115	
29	3,8	96	12,5	41	14	11	23	-	1	1	2	-	2	-	-	-	1	-	-	-	
10	1,7	13	2,2	-	12	-	-	-	-	-	-	-	-	-	-	-	1	-	-	116	
10	1,7	56	9,6	30	9	2	10	-	-	1	1	-	2	-	-	-	1	-	-	-	

Noch: 1. Ergebnisse der Bundestagswahl 2017 nach

Schl. Nr.	Gebiet	Wahlberechtigte	Wähler	Art der Stimme	Ungültige Stimmen		Gültige Stimmen	Von den gültigen Stimmen entfielen auf										
		Nichtwähler	Wahlbeteiligung in %					CSU		SPD		AfD		FDP		GRÜNE		
			Anzahl		%	Anzahl	Anzahl	%	Anzahl	%	Anzahl	%	Anzahl	%	Anzahl	%		
		1	2	3	4	5	6	7	8	9	10	11	12	13	14	15	16	
Noch: Oberbayern																		
183 Noch: Landkreis Mühldorf a.Inn																		
118	Gars a.Inn, M	2 944 611	2 333 79,2	E Z	19 2	0,8 0,1	2 314 2 331	1 258 1 043	54,4 44,7	196 202	8,5 8,7	334 331	14,4 14,2	130 203	5,6 8,7	156 194	6,7 8,3	
119	Haag i.OB, M	4 664 1 194	3 470 74,4	E Z	21 20	0,6 0,6	3 449 3 450	1 821 1 480	52,8 42,9	429 437	12,4 12,7	429 458	12,4 13,3	232 331	6,7 9,6	256 271	7,4 7,9	
120	Heldenstein	2 030 361	1 669 82,2	E Z	18 8	1,1 0,5	1 651 1 661	919 752	55,7 45,3	158 166	9,6 10,0	214 247	13,0 14,9	127 195	7,7 11,7	111 104	6,7 6,3	
122	Jettenbach	571 115	456 79,9	E Z	5 5	1,1 1,1	451 451	239 206	53,0 45,7	53 49	11,8 10,9	64 73	14,2 16,2	23 39	5,1 8,6	25 26	5,5 5,8	
123	Kirchdorf	1 053 133	920 87,4	E Z	6 6	0,7 0,7	914 914	563 471	61,6 51,5	63 59	6,9 6,5	111 127	12,1 13,9	43 58	4,7 6,3	62 59	6,8 6,5	
124	Kraiburg a.Inn, M	3 190 712	2 478 77,7	E Z	29 26	1,2 1,0	2 449 2 452	1 278 1 026	52,2 41,8	298 305	12,2 12,4	331 368	13,5 15,0	173 237	7,1 9,7	160 183	6,5 7,5	
125	Lohkirchen	555 110	445 80,2	E Z	4 2	0,9 0,4	441 443	231 196	52,4 44,2	31 38	7,0 8,6	61 72	13,8 16,3	25 31	5,7 7,0	23 28	5,2 6,3	
126	Maitenbeth	1 535 278	1 257 81,9	E Z	15 10	1,2 0,8	1 242 1 247	706 566	56,8 45,4	128 139	10,3 11,1	128 146	10,3 11,7	78 116	6,3 9,3	102 117	8,2 9,4	
127	Mettenheim	2 547 590	1 957 76,8	E Z	20 9	1,0 0,5	1 937 1 948	1 025 792	52,9 40,7	195 203	10,1 10,4	359 399	18,5 20,5	139 235	7,2 12,1	101 109	5,2 5,6	
128	Mühldorf a.Inn, St	15 073 3 743	11 330 75,2	E Z	109 53	1,0 0,5	11 221 11 277	5 586 4 272	49,8 37,9	1 517 1 484	13,5 13,2	1 605 1 772	14,3 15,7	768 1 289	6,8 11,4	839 955	7,5 8,5	
129	Neumarkt-Sankt Veit, St	4 642 1 316	3 326 71,7	E Z	11 15	0,3 0,5	3 315 3 311	1 958 1 623	59,1 49,0	287 296	8,7 8,9	460 526	13,9 15,9	176 241	5,3 7,3	176 203	5,3 6,1	
130	Niederbergkirchen	952 149	803 84,3	E Z	6 5	0,7 0,6	797 798	517 435	64,9 54,5	62 73	7,8 9,1	75 79	9,4 9,9	46 69	5,8 8,6	31 38	3,9 4,8	
131	Niedertaufkirchen	1 086 215	871 80,2	E Z	5 4	0,6 0,5	866 867	512 426	59,1 49,1	77 75	8,9 8,7	79 98	9,1 11,3	42 81	4,8 9,3	48 62	5,5 7,2	
132	Oberbergkirchen	1 345 263	1 082 80,4	E Z	8 6	0,7 0,6	1 074 1 076	599 433	55,8 40,2	91 107	8,5 9,9	138 165	12,8 15,3	67 96	6,2 8,9	72 73	6,7 6,8	
134	Oberneukirchen	658 109	549 83,4	E Z	3 1	0,5 0,2	546 548	384 344	70,3 62,8	23 16	4,2 2,9	70 81	12,8 14,8	21 33	3,8 6,0	16 28	2,9 5,1	
135	Obertaufkirchen	1 893 328	1 565 82,7	E Z	11 10	0,7 0,6	1 554 1 555	910 726	58,6 46,7	123 131	7,9 8,4	177 206	11,4 13,2	102 130	6,6 8,4	121 105	7,8 6,8	
136	Polling	2 636 464	2 172 82,4	E Z	25 21	1,2 1,0	2 147 2 151	1 266 1 052	59,0 48,9	192 193	8,9 9,0	284 308	13,2 14,3	110 189	5,1 8,8	150 156	7,0 7,3	
138	Rattenkirchen	791 145	646 81,7	E Z	9 3	1,4 0,5	637 643	374 302	58,7 47,0	47 50	7,4 7,8	105 108	16,5 16,8	37 70	5,8 10,9	24 32	3,8 5,0	
139	Rechtmehring	1 428 244	1 184 82,9	E Z	5 -	0,4 -	1 179 1 184	716 636	60,7 53,7	112 104	9,5 8,8	121 130	10,3 11,0	60 91	5,1 7,7	83 87	7,0 7,3	
140	Reichertsheim	1 284 214	1 070 83,3	E Z	10 4	0,9 0,4	1 060 1 066	657 543	62,0 50,9	65 77	6,1 7,2	96 116	9,1 10,9	47 72	4,4 6,8	65 73	6,1 6,8	
143	Schönberg	791 121	670 84,7	E Z	7 7	1,0 1,0	663 663	438 348	66,1 52,5	38 51	5,7 7,7	77 101	11,6 15,2	36 51	5,4 7,7	32 35	4,8 5,3	
144	Schwindegg	2 654 590	2 064 77,8	E Z	25 14	1,2 0,7	2 039 2 050	1 067 889	52,3 43,4	234 227	11,5 11,1	245 268	12,0 13,1	137 197	6,7 9,6	175 179	8,6 8,7	
145	Taufkirchen	1 097 212	885 80,7	E Z	10 4	1,1 0,5	875 881	511 422	58,4 47,9	76 78	8,7 8,9	120 142	13,7 16,1	45 83	5,1 9,4	42 43	4,8 4,9	
147	Unterreit	1 355 242	1 113 82,1	E Z	22 14	2,0 1,3	1 091 1 099	628 557	57,6 50,7	78 95	7,1 8,6	125 126	11,5 11,5	62 74	5,7 6,7	112 107	10,3 9,7	
148	Waldkraiburg, St	16 459 5 486	10 973 66,7	E Z	135 110	1,2 1,0	10 838 10 863	5 225 4 242	48,2 39,0	1 555 1 642	14,3 15,1	2 035 2 165	18,8 19,9	628 942	5,8 8,7	481 515	4,4 4,7	
151	Zangberg	836 134	702 84,0	E Z	11 4	1,6 0,6	691 698	357 300	51,7 43,0	62 59	9,0 8,5	82 99	11,9 14,2	73 93	10,6 13,3	64 53	9,3 7,6	
	Zusammen	85 431 20 615	64 816 75,9	E Z	654 428	1,0 0,7	64 162 64 388	34 493 28 068	53,8 43,6	7 046 7 283	11,0 11,3	9 055 9 957	14,1 15,5	4 088 6 055	6,4 9,4	4 148 4 426	6,5 6,9	
184 Landkreis München																		
112	Aschheim	5 776 824	4 952 85,7	E Z	30 27	0,6 0,5	4 922 4 925	2 319 1 970	47,1 40,0	709 651	14,4 13,2	382 438	7,8 8,9	429 782	8,7 15,9	586 515	11,9 10,5	

E = Erststimmen. Z = Zweitstimmen.

Regierungsbezirken, Kreisen und Gemeinden

Von den gültigen Stimmen entfielen auf																				Schl. Nr.	
DIE LINKE		Sonstige		davon																	
				FREIE WÄHLER	ÖDP	Tier- schutz- partei	BP	Die PARTEI	PIRA- TEN	NPD	V- PARTEI ^a	DM	DiB	BGE	Gesund- heits- forschung	MLPD	BüSo	DKP	Übrige		
Anzahl	%	Anzahl	%	Anzahl																	
17	18	19	20	21	22	23	24	25	26	27	28	29	30	31	32	33	34	35	36		
Noch: Oberbayern																				183	
96	4,1	144	6,2	-	135	-	-	-	-	-	-	-	-	-	-	-	9	-	-	183	
109	4,7	249	10,7	74	66	22	46	11	5	4	5	5	1	4	5	-	1	-	-	118	
157	4,6	125	3,6	-	111	-	-	-	-	-	-	-	-	-	-	-	14	-	-	119	
159	4,6	314	9,1	105	35	30	72	18	16	2	13	8	1	6	4	-	3	1	-	119	
56	3,4	66	4,0	-	57	-	-	-	-	-	-	-	-	-	-	-	9	-	-	120	
65	3,9	132	7,9	50	19	13	27	7	1	4	1	2	2	2	2	-	2	-	-	120	
29	6,4	18	4,0	-	15	-	-	-	-	-	-	-	-	-	-	-	3	-	-	122	
32	7,1	26	5,8	6	1	6	10	2	-	-	-	-	-	-	1	-	-	-	-	122	
20	2,2	52	5,7	-	50	-	-	-	-	-	-	-	-	-	-	-	2	-	-	123	
20	2,2	120	13,1	42	30	2	32	2	2	4	2	1	1	-	2	-	-	-	-	123	
126	5,1	83	3,4	-	74	-	-	-	-	-	-	-	-	-	-	-	9	-	-	124	
128	5,2	205	8,4	49	31	27	35	24	6	10	6	1	2	5	7	-	2	-	-	124	
24	5,4	46	10,4	-	44	-	-	-	-	-	-	-	-	-	-	-	2	-	-	125	
22	5,0	56	12,6	14	30	-	7	2	1	-	-	-	2	-	-	-	-	-	-	125	
54	4,3	46	3,7	-	42	-	-	-	-	-	-	-	-	-	-	-	4	-	-	126	
52	4,2	111	8,9	49	10	10	20	13	1	2	1	2	-	-	1	-	2	-	-	126	
61	3,1	57	2,9	-	50	-	-	-	-	-	-	-	-	-	-	-	7	-	-	127	
73	3,7	137	7,0	56	30	7	13	5	10	2	2	7	2	2	1	-	-	-	-	127	
593	5,3	313	2,8	-	271	-	-	-	-	-	-	-	-	-	-	-	42	-	-	128	
650	5,8	855	7,6	204	111	118	147	91	49	27	25	19	11	28	16	1	7	1	-	128	
125	3,8	133	4,0	-	114	-	-	-	-	-	-	-	-	-	-	-	19	-	-	129	
132	4,0	290	8,8	106	59	32	46	11	11	7	3	4	1	3	6	-	1	-	-	129	
27	3,4	39	4,9	-	35	-	-	-	-	-	-	-	-	-	-	-	4	-	-	130	
39	4,9	65	8,1	15	19	5	14	3	-	4	1	-	2	1	-	-	-	1	-	130	
27	3,1	81	9,4	-	77	-	-	-	-	-	-	-	-	-	-	-	4	-	-	131	
32	3,7	93	10,7	21	53	3	4	1	2	2	2	-	-	1	3	-	1	-	-	131	
45	4,2	62	5,8	-	58	-	-	-	-	-	-	-	-	-	-	-	4	-	-	132	
50	4,6	152	14,1	59	27	12	24	5	6	4	4	1	1	6	3	-	-	-	-	132	
14	2,6	18	3,3	-	16	-	-	-	-	-	-	-	-	-	-	-	2	-	-	134	
12	2,2	34	6,2	4	11	-	10	5	1	3	-	-	-	-	-	-	-	-	-	134	
50	3,2	71	4,6	-	59	-	-	-	-	-	-	-	-	-	-	-	12	-	-	135	
60	3,9	197	12,7	97	28	13	35	-	7	3	5	4	2	1	1	-	1	-	-	135	
69	3,2	76	3,5	-	66	-	-	-	-	-	-	-	-	-	-	-	10	-	-	136	
68	3,2	185	8,6	49	39	23	24	16	7	5	5	3	3	3	5	-	3	-	-	136	
20	3,1	30	4,7	-	21	-	-	-	-	-	-	-	-	-	-	-	9	-	-	138	
19	3,0	62	9,6	16	12	7	12	-	-	5	-	2	-	1	5	-	2	-	-	138	
35	3,0	52	4,4	-	45	-	-	-	-	-	-	-	-	-	-	-	7	-	-	139	
32	2,7	104	8,8	32	18	12	17	5	5	4	3	5	-	-	-	-	3	-	-	139	
31	2,9	99	9,3	-	89	-	-	-	-	-	-	-	-	-	-	-	10	-	-	140	
34	3,2	151	14,2	62	48	7	19	2	4	-	2	-	-	2	1	-	4	-	-	140	
16	2,4	26	3,9	-	26	-	-	-	-	-	-	-	-	-	-	-	-	-	-	143	
21	3,2	56	8,4	26	9	2	8	2	1	2	1	1	1	1	2	-	-	-	-	143	
92	4,5	89	4,4	-	73	-	-	-	-	-	-	-	-	-	-	-	16	-	-	144	
107	5,2	183	8,9	53	32	12	43	12	11	7	2	2	3	4	2	-	-	-	-	144	
20	2,3	61	7,0	-	52	-	-	-	-	-	-	-	-	-	-	-	9	-	-	145	
24	2,7	89	10,1	42	19	3	13	3	3	2	-	2	-	1	-	-	1	-	-	145	
29	2,7	57	5,2	-	56	-	-	-	-	-	-	-	-	-	-	-	1	-	-	147	
39	3,5	101	9,2	28	29	5	21	3	3	7	2	1	1	-	1	-	-	-	-	147	
603	5,6	311	2,9	-	256	-	-	-	-	-	-	-	-	-	-	-	55	-	-	148	
630	5,8	727	6,7	173	85	115	110	89	54	30	9	11	9	13	15	1	13	-	-	148	
28	4,1	25	3,6	-	21	-	-	-	-	-	-	-	-	-	-	-	4	-	-	151	
37	5,3	57	8,2	19	12	10	5	5	1	1	2	-	-	-	1	-	1	-	-	151	
2 799	4,4	2 533	3,9	-	2 229	-	-	-	-	-	-	-	-	-	-	-	304	-	-	Zus.	
3 053	4,7	5 546	8,6	1 720	990	577	966	383	240	164	109	98	51	89	102	3	50	4	-	184	
179	3,6	318	6,5	261	57	-	-	-	-	-	-	-	-	-	-	-	-	-	-	184	
224	4,5	345	7,0	139	36	46	28	29	22	4	3	6	15	7	8	1	-	1	-	112	

Noch: 1. Ergebnisse der Bundestagswahl 2017 nach

Schl. Nr.	Gebiet	Wahl- berechtigte	Wähler	Art der Stimme	Ungültige Stimmen		Gültige Stimmen		Von den gültigen Stimmen entfielen auf														
		Nicht- wähler	Wahlbe- teiligung in %						CSU		SPD		AfD		FDP		GRÜNE						
									Anzahl	%	Anzahl	%	Anzahl	%	Anzahl	%	Anzahl	%					
			Anzahl		%	Anzahl																	
		1	2	3	4	5	6		7	8	9	10	11	12	13	14	15	16					

Noch: Oberbayern

184 Noch: Landkreis München

113	Baierbrunn	2 152 217	1 935 89,9	E Z	6 3	0,3 0,2	1 929 1 932	803 714	41,6 37,0	288 230	14,9 11,9	141 144	7,3 7,5	209 343	10,8 17,8	364 325	18,9 16,8
114	Brunnthal	3 807 510	3 297 86,6	E Z	13 11	0,4 0,3	3 284 3 286	1 648 1 362	50,2 41,4	374 353	11,4 10,7	340 390	10,4 11,9	337 522	10,3 15,9	353 323	10,7 9,8
118	Feldkirchen	4 884 745	4 139 84,7	E Z	28 21	0,7 0,5	4 111 4 118	1 802 1 571	43,8 38,1	615 557	15,0 13,5	365 407	8,9 9,9	383 575	9,3 14,0	528 454	12,8 11,0
119	Garching b.München, St	10 657 2 088	8 569 80,4	E Z	43 36	0,5 0,4	8 526 8 533	3 652 3 135	42,8 36,7	1 684 1 433	19,8 16,8	620 710	7,3 8,3	631 1 124	7,4 13,2	1 121 1 082	13,1 12,7
120	Gräfelfing	9 798 1 280	8 518 86,9	E Z	33 29	0,4 0,3	8 485 8 489	3 729 3 056	43,9 36,0	1 286 949	15,2 11,2	554 628	6,5 7,4	966 1 752	11,4 20,6	1 371 1 345	16,2 15,8
121	Grasbrunn	4 831 617	4 214 87,2	E Z	12 10	0,3 0,2	4 202 4 204	1 990 1 667	47,4 39,7	623 510	14,8 12,1	367 405	8,7 9,6	417 726	9,9 17,3	531 495	12,6 11,8
122	Grünwald	7 965 1 155	6 810 85,5	E Z	20 15	0,3 0,2	6 790 6 795	3 625 2 865	53,4 42,2	592 459	8,7 6,8	487 575	7,2 8,5	1 135 1 870	16,7 27,5	658 637	9,7 9,4
123	Haar	13 455 2 809	10 646 79,1	E Z	73 66	0,7 0,6	10 573 10 580	4 342 3 758	41,1 35,5	1 988 1 760	18,8 16,6	1 007 1 108	9,5 10,5	804 1 252	7,6 11,8	1 343 1 248	12,7 11,8
127	Höhenkirchen- Siegertsbrunn	7 380 1 008	6 372 86,3	E Z	40 34	0,6 0,5	6 332 6 338	2 881 2 404	45,5 37,9	881 770	13,9 12,1	510 605	8,1 9,5	515 899	8,1 14,2	958 909	15,1 14,3
129	Hohenbrunn	5 932 773	5 159 87,0	E Z	30 19	0,6 0,4	5 129 5 140	2 286 1 989	44,6 38,7	665 616	13,0 12,0	356 407	6,9 7,9	675 903	13,2 17,6	745 698	14,5 13,6
130	Ismaning	11 923 1 841	10 082 84,6	E Z	70 59	0,7 0,6	10 012 10 023	4 250 3 796	42,4 37,9	1 616 1 445	16,1 14,4	811 917	8,1 9,1	730 1 279	7,3 12,8	1 348 1 192	13,5 11,9
131	Kirchheim b.München	9 233 1 220	8 013 86,8	E Z	52 39	0,6 0,5	7 961 7 974	3 598 3 192	45,2 40,0	1 339 1 193	16,8 15,0	635 703	8,0 8,8	648 1 026	8,1 12,9	1 096 975	13,8 12,2
132	Neuried	5 953 761	5 192 87,2	E Z	29 15	0,6 0,3	5 163 5 177	2 203 1 889	42,7 36,5	998 793	19,3 15,3	372 433	7,2 8,4	422 736	8,2 14,2	734 727	14,2 14,0
134	Oberhaching	9 734 1 324	8 410 86,4	E Z	45 30	0,5 0,4	8 365 8 380	3 681 3 175	44,0 37,9	1 273 1 035	15,2 12,4	548 623	6,6 7,4	853 1 424	10,2 17,0	1 380 1 348	16,5 16,1
135	Oberschleißheim	7 793 1 609	6 184 79,4	E Z	57 49	0,9 0,8	6 127 6 135	2 513 2 186	41,0 35,6	1 169 1 032	19,1 16,8	599 653	9,8 10,6	469 747	7,7 12,2	763 713	12,5 11,6
136	Ottobrunn	14 431 2 356	12 075 83,7	E Z	49 50	0,4 0,4	12 026 12 025	5 068 4 302	42,1 35,8	1 882 1 758	15,6 14,6	1 008 1 117	8,4 9,3	1 315 1 932	10,9 16,1	1 673 1 497	13,9 12,4
137	Aying	3 624 559	3 065 84,6	E Z	16 9	0,5 0,3	3 049 3 056	1 526 1 287	50,0 42,1	331 293	10,9 9,6	318 356	10,4 11,6	209 376	6,9 12,3	347 341	11,4 11,2
138	Planegg	7 541 1 150	6 391 84,8	E Z	17 25	0,3 0,4	6 374 6 366	2 501 2 286	39,2 35,9	1 493 1 015	23,4 15,9	558 614	8,8 9,6	581 963	9,1 15,1	799 850	12,5 13,4
139	Pullach i.Lsartal	6 267 853	5 414 86,4	E Z	27 12	0,5 0,2	5 387 5 402	2 470 2 006	45,9 37,1	689 579	12,8 10,7	337 362	6,3 6,7	758 1 312	14,1 24,3	819 739	15,2 13,7
140	Putzbrunn	4 473 741	3 732 83,4	E Z	19 18	0,5 0,5	3 713 3 714	1 838 1 504	49,5 40,5	570 521	15,4 14,0	359 393	9,7 10,6	315 565	8,5 15,2	362 358	9,7 9,6
141	Sauerlach	5 543 766	4 777 86,2	E Z	24 21	0,5 0,4	4 753 4 756	2 178 1 921	45,8 40,4	560 527	11,8 11,1	402 472	8,5 9,9	416 695	8,8 14,6	814 657	17,1 13,8
142	Schäftlarn	4 032 535	3 497 86,7	E Z	26 15	0,7 0,4	3 471 3 482	1 461 1 232	42,1 35,4	426 376	12,3 10,8	275 312	7,9 9,0	359 591	10,3 17,0	661 571	19,0 16,4
144	Straßlach-Dingharting	2 269 276	1 993 87,8	E Z	12 8	0,6 0,4	1 981 1 985	989 798	49,9 40,2	195 182	9,8 9,2	122 143	6,2 7,2	246 396	12,4 19,9	270 255	13,6 12,8
145	Taufkirchen	12 099 2 409	9 690 80,1	E Z	68 51	0,7 0,5	9 622 9 639	4 025 3 525	41,8 36,6	1 691 1 572	17,6 16,3	923 987	9,6 10,2	819 1 269	8,5 13,2	1 306 1 121	13,6 11,6
146	Neubiberg	9 890 1 534	8 356 84,5	E Z	54 38	0,6 0,5	8 302 8 318	3 370 2 834	40,6 34,1	1 344 1 159	16,2 13,9	676 774	8,1 9,3	916 1 497	11,0 18,0	1 316 1 195	15,9 14,4
147	Unterföhring	7 435 1 243	6 192 83,3	E Z	35 33	0,6 0,5	6 157 6 159	2 516 2 183	40,9 35,4	1 269 1 040	20,6 16,9	511 609	8,3 9,9	430 740	7,0 12,0	744 752	12,1 12,2
148	Unterhaching	17 097 3 087	14 010 81,9	E Z	95 71	0,7 0,5	13 915 13 939	5 687 4 978	40,9 35,7	2 410 2 207	17,3 15,8	1 296 1 419	9,3 10,2	1 162 1 887	8,4 13,5	2 107 1 778	15,1 12,8
149	Unterschleißheim, St	19 198 3 617	15 581 81,2	E Z	106 86	0,7 0,6	15 475 15 495	6 396 5 604	41,3 36,2	2 983 2 475	19,3 16,0	1 579 1 766	10,2 11,4	1 163 1 871	7,5 12,1	1 793 1 737	11,6 11,2

E = Erststimmen. Z = Zweitstimmen.

Regierungsbezirken, Kreisen und Gemeinden

Von den gültigen Stimmen entfielen auf																				Schl. Nr.	
DIE LINKE		Sonstige		davon																	
				FREIE WÄHLER	ÖDP	Tier- schutz- partei	BP	Die PARTEI	PIRA- TEN	NPD	V- PARTEI ^a	DM	DiB	BGE	Gesund- heits- forschung	MLPD	BüSo	DKP	Übrige		
Anzahl	%	Anzahl	%	Anzahl																	
17	18	19	20	21	22	23	24	25	26	27	28	29	30	31	32	33	34	35	36		
Noch: Oberbayern																				184	
53	2,7	71	3,7	44	27	-	-	-	-	-	-	-	-	-	-	-	-	-	-	113	
71	3,7	105	5,4	28	14	16	16	11	4	-	2	7	3	2	2	-	-	-	-	114	
94	2,9	138	4,2	103	35	-	-	-	-	-	-	-	-	-	-	-	-	-	-	118	
126	3,8	210	6,4	66	17	34	34	21	10	5	6	6	4	2	5	-	-	-	-	119	
170	4,1	248	6,0	174	74	-	-	-	-	-	-	-	-	-	-	-	-	-	-	120	
208	5,1	346	8,4	121	30	53	37	41	29	-	3	2	10	8	8	1	1	2	-	121	
378	4,4	440	5,2	303	137	-	-	-	-	-	-	-	-	-	-	-	-	-	-	122	
489	5,7	560	6,6	163	51	89	40	59	52	8	21	14	35	17	8	2	-	1	-	123	
274	3,2	305	3,6	184	121	-	-	-	-	-	-	-	-	-	-	-	-	-	-	127	
377	4,4	382	4,5	100	53	68	43	43	16	6	11	12	9	7	11	2	1	-	-	129	
109	2,6	165	3,9	106	59	-	-	-	-	-	-	-	-	-	-	-	-	-	-	130	
149	3,5	252	6,0	82	33	34	28	25	16	6	5	1	14	2	4	-	2	-	-	131	
147	2,2	146	2,2	84	62	-	-	-	-	-	-	-	-	-	-	-	-	-	-	132	
190	2,8	199	2,9	48	33	31	18	20	12	1	6	8	7	6	6	-	2	1	-	133	
566	5,4	523	4,9	359	164	-	-	-	-	-	-	-	-	-	-	-	-	-	-	134	
686	6,5	768	7,3	198	103	141	68	89	47	13	19	17	24	20	20	1	5	3	-	135	
254	4,0	333	5,3	211	122	-	-	-	-	-	-	-	-	-	-	-	-	-	-	136	
342	5,4	409	6,5	119	66	57	59	33	16	5	10	9	17	7	10	-	-	1	-	137	
163	3,2	239	4,7	136	103	-	-	-	-	-	-	-	-	-	-	-	-	-	-	138	
220	4,3	307	6,0	78	53	54	21	33	18	7	7	13	11	3	4	3	1	1	-	139	
421	4,2	836	8,3	692	144	-	-	-	-	-	-	-	-	-	-	-	-	-	-	140	
515	5,1	879	8,8	415	79	93	67	82	51	10	13	9	29	16	12	-	3	-	-	141	
337	4,2	308	3,9	218	90	-	-	-	-	-	-	-	-	-	-	-	-	-	-	142	
452	5,7	433	5,4	131	45	77	35	57	27	5	13	5	14	13	8	-	-	3	-	143	
256	5,0	178	3,4	106	72	-	-	-	-	-	-	-	-	-	-	-	-	-	-	144	
302	5,8	297	5,7	75	38	62	28	35	18	5	5	6	10	9	3	1	1	1	-	145	
259	3,1	371	4,4	207	164	-	-	-	-	-	-	-	-	-	-	-	-	-	-	146	
331	3,9	444	5,3	109	66	63	41	47	26	9	39	15	16	3	10	-	-	-	-	147	
294	4,8	320	5,2	217	103	-	-	-	-	-	-	-	-	-	-	-	-	-	-	148	
356	5,8	448	7,3	146	55	57	59	25	31	9	6	8	19	14	13	1	1	4	-	149	
543	4,5	537	4,5	307	230	-	-	-	-	-	-	-	-	-	-	-	-	-	-	150	
685	5,7	734	6,1	191	117	109	59	85	61	14	17	15	23	19	19	-	1	4	-	151	
103	3,4	215	7,1	178	37	-	-	-	-	-	-	-	-	-	-	-	-	-	-	152	
126	4,1	277	9,1	108	23	39	48	20	14	3	2	10	7	2	1	-	-	-	-	153	
228	3,6	214	3,4	128	86	-	-	-	-	-	-	-	-	-	-	-	-	-	-	154	
304	4,8	334	5,2	87	42	56	34	38	16	5	7	12	18	8	5	2	2	2	-	155	
139	2,6	175	3,2	115	60	-	-	-	-	-	-	-	-	-	-	-	-	-	-	156	
207	3,8	197	3,6	53	35	37	22	15	16	2	4	-	5	6	2	-	-	-	-	157	
106	2,9	163	4,4	100	63	-	-	-	-	-	-	-	-	-	-	-	-	-	-	158	
154	4,1	219	5,9	61	38	39	23	19	15	4	7	3	1	4	3	-	1	1	-	159	
149	3,1	234	4,9	166	68	-	-	-	-	-	-	-	-	-	-	-	-	-	-	160	
204	4,3	280	5,9	102	27	46	35	18	12	6	8	11	4	3	8	-	-	-	-	161	
129	3,7	160	4,6	106	54	-	-	-	-	-	-	-	-	-	-	-	-	-	-	162	
164	4,7	236	6,8	53	24	37	60	31	7	2	2	5	7	6	2	-	-	-	-	163	
43	2,2	116	5,9	80	36	-	-	-	-	-	-	-	-	-	-	-	-	-	-	164	
56	2,8	155	7,8	53	20	14	36	10	1	-	7	4	4	3	3	-	-	-	-	165	
429	4,5	429	4,5	243	186	-	-	-	-	-	-	-	-	-	-	-	-	-	-	166	
541	5,6	624	6,5	164	87	98	58	63	57	10	19	11	18	18	16	1	1	3	-	167	
282	3,4	398	4,8	226	172	-	-	-	-	-	-	-	-	-	-	-	-	-	-	168	
390	4,7	469	5,6	135	85	49	35	75	25	6	6	10	23	9	10	1	-	-	-	169	
288	4,7	399	6,5	310	89	-	-	-	-	-	-	-	-	-	-	-	-	-	-	170	
393	6,4	442	7,2	175	43	73	33	46	16	3	11	7	11	13	10	1	-	-	-	171	
602	4,3	651	4,7	371	280	-	-	-	-	-	-	-	-	-	-	-	-	-	-	172	
799	5,7	871	6,2	224	134	150	92	110	47	10	17	20	25	21	17	1	2	1	-	173	
713	4,6	848	5,5	515	333	-	-	-	-	-	-	-	-	-	-	-	-	-	-	174	
935	6,0	1 107	7,1	281	183	181	119	115	60	26	22	20	40	20	27	8	4	1	-	175	

Noch: 1. Ergebnisse der Bundestagswahl 2017 nach

Schl. Nr.	Gebiet	Wahl- berechtigte	Wähler	Art der Stimme	Ungültige Stimmen		Gültige Stimmen		Von den gültigen Stimmen entfielen auf									
		Nicht- wähler	Wahlbe- teiligung in %						CSU		SPD		AfD		FDP		GRÜNE	
					Anzahl	%	Anzahl	Anzahl	%	Anzahl	%	Anzahl	%	Anzahl	%	Anzahl	%	
		1	2	3	4	5	6	7	8	9	10	11	12	13	14	15	16	

Noch: Oberbayern

184 Noch: Landkreis München

Zusammen	235 172 37 907	197 265 83,9	E Z	1 129 900	0,6 0,5	196 136 196 365	85 347 73 189	43,5 37,3	31 943 27 490	16,3 14,0	16 458 18 470	8,4 9,4	18 312 30 054	9,3 15,3	26 890 24 837	13,7 12,6
----------	-------------------	-----------------	--------	--------------	------------	--------------------	------------------	--------------	------------------	--------------	------------------	------------	------------------	-------------	------------------	--------------

185 Landkreis Neuburg-Schrobenhausen

113	Aresing	2 182 407	1 775 81,3	E Z	9 8	0,5 0,5	1 766 1 767	922 833	52,2 47,1	177 202	10,0 11,4	238 269	13,5 15,2	86 137	4,9 7,8	121 104	6,9 5,9
116	Berg im Gau	973 131	842 86,5	E Z	7 6	0,8 0,7	835 836	511 476	61,2 56,9	47 45	5,6 5,4	103 118	12,3 14,1	29 56	3,5 6,7	32 33	3,8 3,9
118	Bergheim	1 464 216	1 248 85,2	E Z	16 15	1,3 1,2	1 232 1 233	722 591	58,6 47,9	104 110	8,4 8,9	154 191	12,5 15,5	58 108	4,7 8,8	62 83	5,0 6,7
123	Brunnen	1 267 203	1 064 84,0	E Z	19 13	1,8 1,2	1 045 1 051	642 611	61,4 58,1	63 68	6,0 6,5	134 151	12,8 14,4	70 88	6,7 8,4	47 49	4,5 4,7
125	Burgheim, M	3 633 809	2 824 77,7	E Z	19 15	0,7 0,5	2 805 2 809	1 560 1 360	55,6 48,4	326 335	11,6 11,9	362 407	12,9 14,5	117 239	4,2 8,5	125 145	4,5 5,2
127	Ehekirchen	2 890 447	2 443 84,5	E Z	10 10	0,4 0,4	2 433 2 433	1 493 1 262	61,4 51,9	199 205	8,2 8,4	262 339	10,8 13,9	102 207	4,2 8,5	99 122	4,1 5,0
131	Gachenbach	1 904 327	1 577 82,8	E Z	17 4	1,1 0,3	1 560 1 573	899 828	57,6 52,6	130 130	8,3 8,3	185 220	11,9 14,0	90 130	5,8 8,3	73 82	4,7 5,2
139	Karlshuld	4 478 964	3 514 78,5	E Z	24 17	0,7 0,5	3 490 3 497	1 765 1 552	50,6 44,4	461 408	13,2 11,7	548 597	15,7 17,1	138 270	4,0 7,7	116 146	3,3 4,2
140	Karlskron	3 818 768	3 050 79,9	E Z	26 23	0,9 0,8	3 024 3 027	1 424 1 348	47,1 44,5	618 396	20,4 13,1	444 507	14,7 16,7	125 261	4,1 8,6	122 178	4,0 5,9
143	Langenmosen	1 224 199	1 025 83,7	E Z	14 7	1,4 0,7	1 011 1 018	600 569	59,3 55,9	56 71	5,5 7,0	122 136	12,1 13,4	59 76	5,8 7,5	34 33	3,4 3,2
149	Neuburg a.d.Donau, GKSt ...	20 787 5 302	15 485 74,5	E Z	141 118	0,9 0,8	15 344 15 367	7 459 6 268	48,6 40,8	2 165 2 117	14,1 13,8	2 121 2 347	13,8 15,3	823 1 458	5,4 9,5	924 1 148	6,0 7,5
150	Oberhausen	2 272 434	1 838 80,9	E Z	10 9	0,5 0,5	1 828 1 829	926 835	50,7 45,7	248 228	13,6 12,5	224 243	12,3 13,3	102 160	5,6 8,7	118 139	6,5 7,6
153	Rennertshofen, M	3 808 751	3 057 80,3	E Z	28 18	0,9 0,6	3 029 3 039	1 730 1 443	57,1 47,5	311 331	10,3 10,9	414 502	13,7 16,5	114 249	3,8 8,2	119 139	3,9 4,6
157	Rohrenfels	1 179 248	931 79,0	E Z	6 5	0,6 0,5	925 926	472 392	51,0 42,3	103 99	11,1 10,7	154 176	16,6 19,0	58 87	6,3 9,4	41 51	4,4 5,5
158	Schrobenhausen, St	12 589 3 183	9 406 74,7	E Z	83 67	0,9 0,7	9 323 9 339	4 122 3 848	44,2 41,2	1 478 1 360	15,9 14,6	1 186 1 224	12,7 13,1	718 939	7,7 10,1	724 760	7,8 8,1
163	Königsmoos	3 626 828	2 798 77,2	E Z	26 16	0,9 0,6	2 772 2 782	1 509 1 315	54,4 47,3	269 278	9,7 10,0	455 493	16,4 17,7	136 259	4,9 9,3	71 90	2,6 3,2
166	Waidhofen	1 732 372	1 360 78,5	E Z	10 12	0,7 0,9	1 350 1 348	662 610	49,0 45,3	157 153	11,6 11,4	190 210	14,1 15,6	103 132	7,6 9,8	81 69	6,0 5,1
168	Weichering	1 876 320	1 556 82,9	E Z	10 10	0,6 0,6	1 546 1 546	812 717	52,5 46,4	211 181	13,6 11,7	194 221	12,5 14,3	41 112	2,7 7,2	88 79	5,7 5,1
	Zusammen	71 702 15 909	55 793 77,8	E Z	475 373	0,9 0,7	55 318 55 420	28 230 24 858	51,0 44,9	7 123 6 717	12,9 12,1	7 490 8 351	13,5 15,1	2 969 4 968	5,4 9,0	2 997 3 450	5,4 6,2

186 Landkreis Pfaffenhofen a.d.Ilm

113	Baar-Ebenhausen	3 992 876	3 116 78,1	E Z	20 13	0,6 0,4	3 096 3 103	1 343 1 225	43,4 39,5	437 434	14,1 14,0	497 531	16,1 17,1	210 303	6,8 9,8	187 178	6,0 5,7
116	Ernsgaden	1 247 287	960 77,0	E Z	5 7	0,5 0,7	955 953	456 423	47,7 44,4	114 112	11,9 11,8	147 153	15,4 16,1	53 67	5,5 7,0	44 36	4,6 3,8
122	Geisenfeld, St	7 855 1 896	5 959 75,9	E Z	45 32	0,8 0,5	5 914 5 927	2 923 2 611	49,4 44,1	615 644	10,4 10,9	1 004 1 087	17,0 18,3	421 567	7,1 9,6	340 312	5,7 5,3
125	Gerolsbach	2 705 512	2 193 81,1	E Z	7 6	0,3 0,3	2 186 2 187	1 243 1 160	56,9 53,0	204 197	9,3 9,0	244 272	11,2 12,4	128 189	5,9 8,6	154 152	7,0 7,0
126	Hettenshausen	1 555 325	1 230 79,1	E Z	10 4	0,8 0,3	1 220 1 226	509 487	41,7 39,7	186 168	15,2 13,7	137 152	11,2 12,4	114 131	9,3 10,7	136 142	11,1 11,6
128	Hohenwart, M	3 476 826	2 650 76,2	E Z	20 19	0,8 0,7	2 630 2 631	1 406 1 297	53,5 49,3	229 220	8,7 8,4	372 420	14,1 16,0	150 199	5,7 7,6	155 153	5,9 5,8
130	Ilmmünster	1 693 268	1 425 84,2	E Z	12 6	0,8 0,4	1 413 1 419	616 557	43,6 39,3	184 183	13,0 12,9	184 211	13,0 14,9	120 169	8,5 11,9	142 129	10,0 9,1

E = Erststimmen. Z = Zweitstimmen.

Regierungsbezirken, Kreisen und Gemeinden

Von den gültigen Stimmen entfielen auf																				Schl. Nr.	
DIE LINKE		Sonstige		davon																	
				FREIE WÄHLER	ÖDP	Tier- schutz- partei	BP	Die PARTEI	PIRA- TEN	NPD	V- PARTEI ^a	DM	DiB	BGE	Gesund- heits- forschung	MLPD	BüSo	DKP	Übrige		
Anzahl	%	Anzahl	%	Anzahl																	
17	18	19	20	21	22	23	24	25	26	27	28	29	30	31	32	33	34	35	36		
Noch: Oberbayern																					
7 708	3,9	9 478	4,8	6 250	3 228	-	-	-	-	-	-	-	-	-	-	-	-	-	-	184	
9 996	5,1	12 329	6,3	3 705	1 630	1 903	1 276	1 295	742	184	298	266	423	268	255	26	28	30	-	Zus.	
																				185	
71	4,0	151	8,6	103	13	-	35	-	-	-	-	-	-	-	-	-	-	-	-	113	
72	4,1	150	8,5	60	10	15	39	8	8	2	1	4	-	2	1	-	-	-	-		
7	0,8	106	12,7	98	4	-	4	-	-	-	-	-	-	-	-	-	-	-	-	116	
10	1,2	98	11,7	73	-	5	10	3	4	1	-	1	-	-	1	-	-	-	-		
32	2,6	100	8,1	62	14	-	13	11	-	-	-	-	-	-	-	-	-	-	-	118	
38	3,1	112	9,1	63	9	7	18	6	4	2	1	1	-	-	1	-	-	-	-		
14	1,3	75	7,2	66	2	-	7	-	-	-	-	-	-	-	-	-	-	-	-	123	
14	1,3	70	6,7	40	4	7	9	3	-	3	4	-	-	-	-	-	-	-	-		
81	2,9	234	8,3	153	27	-	29	24	-	-	-	-	-	-	-	1	-	-	-	125	
93	3,3	230	8,2	114	17	21	25	12	4	17	2	6	-	5	7	-	-	-	-	127	
60	2,5	218	9,0	139	28	-	33	18	-	-	-	-	-	-	-	-	-	-	-	127	
68	2,8	230	9,5	125	30	17	22	8	11	7	4	2	2	1	1	-	-	-	-		
35	2,2	148	9,5	103	17	-	28	-	-	-	-	-	-	-	-	-	-	-	-	131	
40	2,5	143	9,1	67	14	11	27	2	7	5	2	3	2	1	2	-	-	-	-		
91	2,6	371	10,6	264	32	-	43	29	-	-	-	-	-	-	-	3	-	-	-	139	
139	4,0	385	11,0	234	19	24	38	18	6	22	6	9	3	-	5	1	-	-	-		
81	2,7	210	6,9	117	30	-	41	20	-	-	-	-	-	-	-	2	-	-	-	140	
101	3,3	236	7,8	100	21	24	41	13	9	14	3	5	-	1	4	-	-	1	-		
33	3,3	107	10,6	82	3	-	22	-	-	-	-	-	-	-	-	-	-	-	-	143	
29	2,8	104	10,2	66	4	9	14	5	1	1	-	3	-	-	-	1	-	-	-		
792	5,2	1 060	6,9	560	138	-	129	222	-	-	-	-	-	-	-	11	-	-	-	149	
907	5,9	1 122	7,3	481	98	114	118	136	50	28	21	17	14	18	17	6	1	3	-		
68	3,7	142	7,8	83	21	-	15	22	-	-	-	-	-	-	-	1	-	-	-	150	
86	4,7	138	7,5	69	15	7	14	18	3	2	6	-	-	2	2	-	-	-	-		
97	3,2	244	8,1	160	11	-	40	32	-	-	-	-	-	-	-	1	-	-	-	153	
121	4,0	254	8,4	130	9	21	33	27	8	8	6	6	3	-	2	1	-	-	-		
21	2,3	76	8,2	45	10	-	13	8	-	-	-	-	-	-	-	-	-	-	-	157	
30	3,2	91	9,8	52	11	1	17	4	2	-	1	2	-	-	1	-	-	-	-		
449	4,8	646	6,9	404	107	-	135	-	-	-	-	-	-	-	-	-	-	-	-	158	
473	5,1	735	7,9	279	61	76	111	60	48	19	22	22	9	10	14	2	1	1	-		
87	3,1	245	8,8	167	12	-	44	21	-	-	-	-	-	-	-	1	-	-	-	163	
112	4,0	235	8,4	129	8	16	41	12	7	8	3	6	-	2	3	-	-	-	-		
39	2,9	118	8,7	80	9	-	29	-	-	-	-	-	-	-	-	-	-	-	-	166	
44	3,3	130	9,6	48	7	12	35	6	4	7	3	-	4	2	2	-	-	-	-		
51	3,3	149	9,6	97	10	-	30	11	-	-	-	-	-	-	-	1	-	-	-	168	
63	4,1	173	11,2	65	11	11	39	4	6	7	8	3	10	2	4	2	1	-	-		
2 109	3,8	4 400	8,0	2 783	488	-	690	418	-	-	-	-	-	-	-	21	-	-	-	Zus.	
2 440	4,4	4 636	8,4	2 195	348	398	651	345	182	153	93	90	47	46	67	13	3	5	-		
																				186	
146	4,7	276	8,9	174	47	-	55	-	-	-	-	-	-	-	-	-	-	-	-	113	
162	5,2	270	8,7	96	29	33	49	23	12	11	5	3	3	3	3	-	-	-	-		
43	4,5	98	10,3	65	18	-	15	-	-	-	-	-	-	-	-	-	-	-	-	116	
50	5,2	112	11,8	57	14	19	7	2	1	4	4	-	1	1	1	-	-	1	-		
215	3,6	396	6,7	265	49	-	82	-	-	-	-	-	-	-	-	-	-	-	-	122	
240	4,0	466	7,9	183	35	49	80	36	13	26	10	9	7	10	7	1	-	-	-		
65	3,0	148	6,8	85	33	-	30	-	-	-	-	-	-	-	-	-	-	-	-	125	
69	3,2	148	6,8	59	14	16	23	17	7	4	2	-	3	2	1	-	-	-	-		
52	4,3	86	7,0	47	23	-	16	-	-	-	-	-	-	-	-	-	-	-	-	126	
52	4,2	94	7,7	33	10	15	11	6	10	1	2	3	2	-	1	-	-	-	-		
94	3,6	224	8,5	155	29	-	40	-	-	-	-	-	-	-	-	-	-	-	-	128	
112	4,3	230	8,7	116	11	16	42	10	3	8	6	6	4	4	3	-	-	1	-		
45	3,2	122	8,6	68	28	-	26	-	-	-	-	-	-	-	-	-	-	-	-	130	
62	4,4	108	7,6	28	20	7	23	7	6	4	2	5	5	-	1	-	-	-	-		

Noch: 1. Ergebnisse der Bundestagswahl 2017 nach

Schl. Nr.	Gebiet	Wahl- berechtigte	Wähler	Art der Stimme	Ungültige Stimmen		Gültige Stimmen	Von den gültigen Stimmen entfielen auf									
		Nicht- wähler	Wahlbe- teiligung in %					CSU		SPD		AfD		FDP		GRÜNE	
					Anzahl	%	Anzahl	Anzahl	%	Anzahl	%	Anzahl	%	Anzahl	%		
		1	2		3	4	5	6	7	8	9	10	11	12	13	14	15

Noch: Oberbayern

186 Noch: Landkreis Pfaffenhofen a.d.Ilm

132	Jetzendorf	2 284 369	1 915 83,8	E Z	13 15	0,7 0,8	1 902 1 900	936 863	49,2 45,4	218 222	11,5 11,7	205 201	10,8 10,6	103 184	5,4 9,7	167 172	8,8 9,1
137	Manching, M	8 869 2 351	6 518 73,5	E Z	68 46	1,0 0,7	6 450 6 472	2 876 2 675	44,6 41,3	890 861	13,8 13,3	1 073 1 136	16,6 17,6	429 580	6,7 9,0	376 338	5,8 5,2
139	Münchsmünster	2 316 554	1 762 76,1	E Z	26 17	1,5 1,0	1 736 1 745	773 689	44,5 39,5	250 264	14,4 15,1	329 357	19,0 20,5	97 134	5,6 7,7	86 85	5,0 4,9
143	Pfaffenhofen a.d.Ilm, St	18 692 4 237	14 455 77,3	E Z	115 57	0,8 0,4	14 340 14 398	6 109 5 734	42,6 39,8	2 138 2 027	14,9 14,1	1 636 1 768	11,4 12,3	1 150 1 533	8,0 10,6	1 583 1 450	11,0 10,1
144	Pörsnbach	1 608 334	1 274 79,2	E Z	8 8	0,6 0,6	1 266 1 266	661 586	52,2 46,3	121 123	9,6 9,7	169 172	13,3 13,6	77 106	6,1 8,4	103 107	8,1 8,5
146	Reichertshausen	3 925 739	3 186 81,2	E Z	26 19	0,8 0,6	3 160 3 167	1 464 1 288	46,3 40,7	407 401	12,9 12,7	404 459	12,8 14,5	235 336	7,4 10,6	316 277	10,0 8,7
147	Reichertshofen, M	5 962 1 481	4 481 75,2	E Z	28 20	0,6 0,4	4 453 4 461	2 027 1 838	45,5 41,2	622 630	14,0 14,1	721 757	16,2 17,0	334 423	7,5 9,5	246 212	5,5 4,8
149	Rohrbach	4 457 873	3 584 80,4	E Z	28 14	0,8 0,4	3 556 3 570	1 533 1 406	43,1 39,4	501 510	14,1 14,3	457 488	12,9 13,7	328 385	9,2 10,8	273 296	7,7 8,3
151	Scheyern	3 745 715	3 030 80,9	E Z	13 8	0,4 0,3	3 017 3 022	1 404 1 281	46,5 42,4	345 352	11,4 11,6	376 401	12,5 13,3	209 307	6,9 10,2	280 259	9,3 8,6
152	Schweitenkirchen	3 812 816	2 996 78,6	E Z	29 18	1,0 0,6	2 967 2 978	1 473 1 330	49,6 44,7	276 295	9,3 9,9	429 466	14,5 15,6	248 306	8,4 10,3	193 192	6,5 6,4
158	Vohburg a.d.Donau, St	5 999 1 495	4 504 75,1	E Z	50 40	1,1 0,9	4 454 4 464	2 057 1 844	46,2 41,3	595 612	13,4 13,7	767 852	17,2 19,1	301 365	6,8 8,2	238 251	5,3 5,6
162	Wolnzach, M	8 614 1 840	6 774 78,6	E Z	50 36	0,7 0,5	6 724 6 738	3 084 2 860	45,9 42,4	843 832	12,5 12,3	934 982	13,9 14,6	730 759	10,9 11,3	415 452	6,2 6,7
	Zusammen	92 806 20 794	72 012 77,6	E Z	573 385	0,8 0,5	71 439 71 627	32 893 30 154	46,0 42,1	9 175 9 087	12,8 12,7	10 085 10 865	14,1 15,2	5 437 7 043	7,6 9,8	5 434 5 193	7,6 7,3

187 Landkreis Rosenheim

113	Amerang	2 877 550	2 327 80,9	E Z	24 10	1,0 0,4	2 303 2 317	1 160 1 041	50,4 44,9	225 244	9,8 10,5	248 265	10,8 11,4	163 226	7,1 9,8	218 269	9,5 11,6
114	Aschau i.Chiemgau	4 512 774	3 738 82,8	E Z	28 19	0,7 0,5	3 710 3 719	1 860 1 607	50,1 43,2	379 370	10,2 9,9	360 381	9,7 10,2	323 492	8,7 13,2	373 425	10,1 11,4
116	Babensham	2 353 383	1 970 83,7	E Z	14 7	0,7 0,4	1 956 1 963	1 070 975	54,7 49,7	159 157	8,1 8,0	217 240	11,1 12,2	104 155	5,3 7,9	143 175	7,3 8,9
117	Bad Aibling, St	13 857 2 808	11 049 79,7	E Z	108 55	1,0 0,5	10 941 10 994	5 064 4 346	46,3 39,5	1 309 1 287	12,0 11,7	1 465 1 509	13,4 13,7	760 1 253	6,9 11,4	1 117 1 223	10,2 11,1
118	Bernau a.Chiemsee	4 952 1 051	3 901 78,8	E Z	27 23	0,7 0,6	3 874 3 878	1 836 1 583	47,4 40,8	409 395	10,6 10,2	496 520	12,8 13,4	305 501	7,9 12,9	375 388	9,7 10,0
120	Brannenburg	4 540 886	3 654 80,5	E Z	28 18	0,8 0,5	3 626 3 636	1 788 1 505	49,3 41,4	407 388	11,2 10,7	409 448	11,3 12,3	251 408	6,9 11,2	413 393	11,4 10,8
121	Breitbrunn a.Chiemsee	1 249 184	1 065 85,3	E Z	10 5	0,9 0,5	1 055 1 060	488 446	46,3 42,1	88 83	8,3 7,8	90 99	8,5 9,3	97 154	9,2 14,5	149 151	14,1 14,2
122	Bruckmühl, M	12 281 2 277	10 004 81,5	E Z	87 60	0,9 0,6	9 917 9 944	4 532 3 914	45,7 39,4	1 121 1 127	11,3 11,3	1 500 1 582	15,1 15,9	752 1 163	7,6 11,7	846 899	8,5 9,0
123	Chiemsee	163 25	138 84,7	E Z	- -	- -	138 138	77 75	55,8 54,3	12 13	8,7 9,4	12 15	8,7 10,9	14 15	10,1 10,9	10 11	7,2 8,0
124	Edling	3 328 694	2 634 79,1	E Z	16 13	0,6 0,5	2 618 2 621	1 186 1 086	45,3 41,4	284 330	10,8 12,6	310 335	11,8 12,8	193 260	7,4 9,9	241 266	9,2 10,1
125	Eggstätt	2 203 419	1 784 81,0	E Z	12 7	0,7 0,4	1 772 1 777	771 679	43,5 38,2	169 166	9,5 9,3	201 215	11,3 12,1	156 225	8,8 12,7	204 225	11,5 12,7
126	Eiselfing	2 313 428	1 885 81,5	E Z	10 7	0,5 0,4	1 875 1 878	1 027 961	54,8 51,2	150 163	8,0 8,7	209 213	11,1 11,3	116 167	6,2 8,9	133 131	7,1 7,0
128	Bad Endorf, M	6 045 1 339	4 706 77,8	E Z	44 30	0,9 0,6	4 662 4 676	2 113 1 937	45,3 41,4	519 511	11,1 10,9	514 574	11,0 12,3	308 499	6,6 10,7	460 542	9,9 11,6
129	Bad Feilnbach	6 099 1 101	4 998 81,9	E Z	43 25	0,9 0,5	4 955 4 973	2 631 2 290	53,1 46,0	424 473	8,6 9,5	679 744	13,7 15,0	316 468	6,4 9,4	354 375	7,1 7,5
130	Feldkirchen-Westerham	7 940 1 209	6 731 84,8	E Z	41 23	0,6 0,3	6 690 6 708	3 187 2 784	47,6 41,5	779 718	11,6 10,7	802 865	12,0 12,9	571 840	8,5 12,5	616 652	9,2 9,7

E = Erststimmen. Z = Zweitstimmen.

Regierungsbezirken, Kreisen und Gemeinden

Von den gültigen Stimmen entfielen auf																				Schl. Nr.	
DIE LINKE		Sonstige		davon																	
				FREIE WÄHLER	ÖDP	Tier- schutz- partei	BP	Die PARTEI	PIRA- TEN	NPD	V- PARTEI ^a	DM	DiB	BGE	Gesund- heits- forschung	MLPD	BüSo	DKP	Übrige		
Anzahl	%	Anzahl	%	Anzahl																	
17	18	19	20	21	22	23	24	25	26	27	28	29	30	31	32	33	34	35	36		
Noch: Oberbayern																				186	
78	4,1	195	10,3	87	65	-	43	-	-	-	-	-	-	-	-	-	-	-	-	132	
88	4,6	170	8,9	57	25	22	27	16	3	11	4	-	1	2	1	-	1	-	-	137	
288	4,5	518	8,0	367	62	-	89	-	-	-	-	-	-	-	-	-	-	-	-	139	
289	4,5	593	9,2	261	26	64	78	59	23	29	12	10	8	6	10	6	1	-	-	143	
51	2,9	150	8,6	89	27	-	34	-	-	-	-	-	-	-	-	-	-	-	-	144	
60	3,4	156	8,9	56	21	26	25	8	5	8	3	-	1	1	1	-	-	1	-	146	
721	5,0	1 003	7,0	509	315	-	179	-	-	-	-	-	-	-	-	-	-	-	-	147	
764	5,3	1 122	7,8	351	183	119	127	115	61	30	17	30	34	31	22	-	-	2	-	149	
31	2,4	104	8,2	43	27	-	34	-	-	-	-	-	-	-	-	-	-	-	-	151	
38	3,0	134	10,6	39	27	12	30	5	9	6	3	3	-	-	-	-	-	-	-	152	
115	3,6	219	6,9	121	63	-	35	-	-	-	-	-	-	-	-	-	-	-	-	158	
132	4,2	274	8,7	87	34	38	40	31	7	12	2	11	6	2	3	1	-	-	-	162	
214	4,8	289	6,5	190	33	-	66	-	-	-	-	-	-	-	-	-	-	-	-	Zus.	
244	5,5	357	8,0	131	24	45	64	25	16	21	10	7	4	5	3	1	-	1	-	187	
175	4,9	289	8,1	178	42	-	69	-	-	-	-	-	-	-	-	-	-	-	-	113	
167	4,7	318	8,9	114	29	40	52	20	12	11	10	13	6	4	3	2	-	2	-	114	
128	4,2	275	9,1	173	70	-	32	-	-	-	-	-	-	-	-	-	-	-	-	116	
131	4,3	291	9,6	122	42	24	31	21	24	7	4	5	5	3	2	-	1	-	-	117	
125	4,2	223	7,5	146	36	-	41	-	-	-	-	-	-	-	-	-	-	-	-	118	
121	4,1	268	9,0	117	24	25	37	20	11	18	3	6	-	3	3	1	-	-	-	120	
200	4,5	296	6,6	171	42	-	83	-	-	-	-	-	-	-	-	-	-	-	-	121	
189	4,2	351	7,9	145	30	36	55	18	12	23	6	13	8	3	2	-	-	-	-	122	
238	3,5	480	7,1	295	78	-	107	-	-	-	-	-	-	-	-	-	-	-	-	123	
268	4,0	585	8,7	212	37	67	103	67	26	14	11	18	10	9	9	2	-	-	-	124	
3 024	4,2	5 391	7,5	3 228	1 087	-	1 076	-	-	-	-	-	-	-	-	-	-	-	-	125	
3 238	4,5	6 047	8,4	2 264	635	673	904	506	261	248	116	142	108	89	76	14	3	8	-	126	
89	3,9	200	8,7	75	78	-	36	-	10	-	-	-	-	-	-	-	1	-	-	127	
105	4,5	167	7,2	60	26	22	29	5	7	3	2	8	-	2	2	-	-	1	-	128	
100	2,7	315	8,5	124	64	-	102	-	19	-	-	-	-	-	-	-	6	-	-	129	
150	4,0	294	7,9	76	46	33	80	10	6	4	7	15	4	5	2	-	5	1	-	130	
59	3,0	204	10,4	69	81	-	42	-	9	-	-	-	-	-	-	-	3	-	-	131	
69	3,5	192	9,8	68	34	12	43	9	5	3	2	4	3	3	5	-	1	-	-	132	
433	4,0	793	7,2	256	229	-	232	-	66	-	-	-	-	-	-	-	10	-	-	133	
590	5,4	786	7,1	189	103	110	172	65	35	8	21	22	24	16	12	3	2	4	-	134	
142	3,7	311	8,0	140	51	-	104	-	16	-	-	-	-	-	-	-	-	-	-	135	
186	4,8	305	7,9	91	30	39	85	10	6	7	4	8	7	9	7	2	-	-	-	136	
118	3,3	240	6,6	95	55	-	64	-	24	-	-	-	-	-	-	-	2	-	-	137	
191	5,3	303	8,3	114	42	27	50	26	9	4	5	8	5	5	5	-	2	1	-	138	
26	2,5	117	11,1	70	21	-	20	-	5	-	-	-	-	-	-	-	1	-	-	139	
39	3,7	88	8,3	19	17	10	21	6	1	1	5	2	2	2	1	-	-	1	-	140	
337	3,4	829	8,4	239	218	-	299	-	59	-	-	-	-	-	-	-	14	-	-	141	
468	4,7	791	8,0	190	137	94	195	50	35	19	9	20	16	9	9	-	5	3	-	142	
2	1,4	11	8,0	3	1	-	7	-	-	-	-	-	-	-	-	-	-	-	-	143	
1	0,7	8	5,8	2	-	-	4	1	-	-	-	-	-	1	-	-	-	-	-	144	
125	4,8	279	10,7	99	102	-	63	-	11	-	-	-	-	-	-	-	4	-	-	145	
132	5,0	212	8,1	59	42	28	41	6	13	5	1	3	6	2	4	1	-	1	-	146	
69	3,9	202	11,4	119	32	-	42	-	9	-	-	-	-	-	-	-	-	-	-	147	
108	6,1	159	8,9	50	20	13	35	11	5	1	5	6	7	5	-	1	-	-	-	148	
56	3,0	184	9,8	66	46	-	54	-	7	-	-	-	-	-	-	-	11	-	-	149	
59	3,1	184	9,8	62	27	21	39	10	4	4	2	1	2	2	2	-	8	-	-	150	
173	3,7	575	12,3	376	104	-	76	-	17	-	-	-	-	-	-	-	2	-	-	151	
250	5,3	363	7,8	129	64	36	44	18	10	7	7	16	5	20	5	-	1	1	-	152	
146	2,9	405	8,2	177	109	-	97	-	21	-	-	-	-	-	-	-	1	-	-	153	
204	4,1	419	8,4	141	80	33	95	18	11	4	11	7	2	9	6	-	-	2	-	154	
215	3,2	520	7,8	184	152	-	135	-	43	-	-	-	-	-	-	-	6	-	-	155	
321	4,8	528	7,9	162	78	56	106	41	25	11	6	12	17	8	5	-	1	-	-	156	

Noch: 1. Ergebnisse der Bundestagswahl 2017 nach

Schl. Nr.	Gebiet	Wahlberechtigte	Wähler	Art der Stimme	Ungültige Stimmen		Gültige Stimmen		Von den gültigen Stimmen entfielen auf										
		Nichtwähler	Wahlbeteiligung in %						CSU		SPD		AfD		FDP		GRÜNE		
			Anzahl		%	Anzahl		Anzahl	%	Anzahl	%	Anzahl	%	Anzahl	%	Anzahl	%		
		1	2	3	4	5	6		7	8	9	10	11	12	13	14	15	16	
Noch: Oberbayern																			
187 Noch: Landkreis Rosenheim																			
131	Flintsbach a.Inn	2 330 445	1 885 80,9	E Z	10 11	0,5 0,6	1 875 1 874		934 842	49,8 44,9	213 219	11,4 11,7	213 215	11,4 11,5	139 172	7,4 9,2	151 152	8,1 8,1	
132	Frasdorf	2 315 411	1 904 82,2	E Z	18 6	0,9 0,3	1 886 1 898		878 773	46,6 40,7	133 130	7,1 6,8	253 272	13,4 14,3	152 234	8,1 12,3	169 186	9,0 9,8	
134	Griesstätt	2 085 376	1 709 82,0	E Z	8 8	0,5 0,5	1 701 1 701		832 723	48,9 42,5	154 183	9,1 10,8	202 218	11,9 12,8	117 181	6,9 10,6	133 158	7,8 9,3	
137	Großkarolinenfeld	5 505 993	4 512 82,0	E Z	29 22	0,6 0,5	4 483 4 490		2 096 1 815	46,8 40,4	525 497	11,7 11,1	658 697	14,7 15,5	313 498	7,0 11,1	358 397	8,0 8,8	
138	Gstadt a.Chiemsee	912 177	735 80,6	E Z	6 1	0,8 0,1	729 734		388 337	53,2 45,9	45 47	6,2 6,4	55 71	7,5 9,7	73 108	10,0 14,7	77 83	10,6 11,3	
139	Halfing	2 098 429	1 669 79,6	E Z	11 13	0,7 0,8	1 658 1 656		846 754	51,0 45,5	132 133	8,0 8,0	201 204	12,1 12,3	112 180	6,8 10,9	116 140	7,0 8,5	
142	Schechen	3 718 652	3 066 82,5	E Z	24 15	0,8 0,5	3 042 3 051		1 615 1 420	53,1 46,5	301 293	9,9 9,6	434 483	14,3 15,8	229 317	7,5 10,4	157 207	5,2 6,8	
145	Höslwang	980 166	814 83,1	E Z	8 6	1,0 0,7	806 808		413 385	51,2 47,6	76 76	9,4 9,4	86 88	10,7 10,9	47 63	5,8 7,8	67 90	8,3 11,1	
148	Kiefersfelden	5 025 1 232	3 793 75,5	E Z	35 16	0,9 0,4	3 758 3 777		1 763 1 558	46,9 41,2	525 525	14,0 13,9	512 542	13,6 14,4	237 373	6,3 9,9	302 300	8,0 7,9	
150	Kolbermoor, St	13 433 3 228	10 205 76,0	E Z	90 57	0,9 0,6	10 115 10 148		4 405 3 737	43,5 36,8	1 356 1 368	13,4 13,5	1 679 1 798	16,6 17,7	721 1 012	7,1 10,0	784 810	7,8 8,0	
154	Neubeuern, M	3 306 511	2 795 84,5	E Z	18 9	0,6 0,3	2 777 2 786		1 285 1 271	46,3 45,6	239 257	8,6 9,2	263 289	9,5 10,4	181 299	6,5 10,7	544 315	19,6 11,3	
156	Nußdorf a.Inn	2 060 339	1 721 83,5	E Z	13 11	0,8 0,6	1 708 1 710		876 791	51,3 46,3	166 135	9,7 7,9	216 227	12,6 13,3	130 187	7,6 10,9	169 182	9,9 10,6	
157	Oberaudorf	3 870 857	3 013 77,9	E Z	32 17	1,1 0,6	2 981 2 996		1 464 1 308	49,1 43,7	305 311	10,2 10,4	378 398	12,7 13,3	234 326	7,8 10,9	267 244	9,0 8,1	
159	Pfaffing	3 044 534	2 510 82,5	E Z	16 12	0,6 0,5	2 494 2 498		1 220 1 082	48,9 43,3	225 261	9,0 10,4	292 321	11,7 12,9	173 220	6,9 8,8	172 207	6,9 8,3	
162	Prien a.Chiemsee, M	8 218 1 646	6 572 80,0	E Z	45 32	0,7 0,5	6 527 6 540		2 836 2 498	43,5 38,2	780 735	12,0 11,2	634 694	9,7 10,6	623 932	9,5 14,3	777 812	11,9 12,4	
163	Prutting	2 121 360	1 761 83,0	E Z	10 6	0,6 0,3	1 751 1 755		864 781	49,3 44,5	209 179	11,9 10,2	201 239	11,5 13,6	125 200	7,1 11,4	135 143	7,7 8,1	
164	Ramerberg	1 041 206	835 80,2	E Z	8 6	1,0 0,7	827 829		320 319	38,7 38,5	91 99	11,0 11,9	142 140	17,2 16,9	53 55	6,4 6,6	79 86	9,6 10,4	
165	Raubling	8 861 1 664	7 197 81,2	E Z	73 60	1,0 0,8	7 124 7 137		3 317 3 004	46,6 42,1	818 866	11,5 12,1	1 001 1 109	14,1 15,5	617 724	8,7 10,1	540 513	7,6 7,2	
167	Riedering	4 321 793	3 528 81,6	E Z	18 15	0,5 0,4	3 510 3 513		1 594 1 413	45,4 40,2	330 332	9,4 9,5	577 605	16,4 17,2	259 371	7,4 10,6	287 305	8,2 8,7	
168	Rimsting	3 040 554	2 486 81,8	E Z	14 12	0,6 0,5	2 472 2 474		1 126 1 111	45,6 44,9	245 232	9,9 9,4	206 246	8,3 9,9	169 282	6,8 11,4	246 307	10,0 12,4	
169	Rohrdorf	4 341 736	3 605 83,0	E Z	40 21	1,1 0,6	3 565 3 584		1 696 1 566	47,6 43,7	428 424	12,0 11,8	441 474	12,4 13,2	244 351	6,8 9,8	326 315	9,1 8,8	
170	Rott a.Inn	3 111 657	2 454 78,9	E Z	18 14	0,7 0,6	2 436 2 440		1 080 978	44,3 40,1	243 268	10,0 11,0	327 373	13,4 15,3	268 269	11,0 11,0	196 211	8,0 8,6	
172	Samerberg	2 146 403	1 743 81,2	E Z	9 3	0,5 0,2	1 734 1 740		874 760	50,4 43,7	146 131	8,4 7,5	253 285	14,6 16,4	107 169	6,2 9,7	177 181	10,2 10,4	
173	Schonstett	1 025 202	823 80,3	E Z	4 5	0,5 0,6	819 818		403 377	49,2 46,1	59 69	7,2 8,4	78 101	9,5 12,3	54 65	6,6 7,9	75 74	9,2 9,0	
174	Söchtenau	2 052 334	1 718 83,7	E Z	15 5	0,9 0,3	1 703 1 713		829 757	48,7 44,2	147 147	8,6 8,6	227 258	13,3 15,1	114 192	6,7 11,2	158 155	9,3 9,0	
176	Soyen	2 263 468	1 795 79,3	E Z	11 14	0,6 0,8	1 784 1 781		795 766	44,6 43,0	148 183	8,3 10,3	159 170	8,9 9,5	112 149	6,3 8,4	188 213	10,5 12,0	
177	Stephanskirchen	7 870 1 444	6 426 81,7	E Z	50 34	0,8 0,5	6 376 6 392		2 800 2 456	43,9 38,4	879 730	13,8 11,4	810 849	12,7 13,3	557 851	8,7 13,3	624 697	9,8 10,9	
179	Tuntenhausen	5 380 814	4 566 84,9	E Z	24 17	0,5 0,4	4 542 4 549		2 357 2 084	51,9 45,8	369 362	8,1 8,0	621 657	13,7 14,4	313 462	6,9 10,2	342 393	7,5 8,6	

E = Erststimmen. Z = Zweitstimmen.

Regierungsbezirken, Kreisen und Gemeinden

Von den gültigen Stimmen entfielen auf																				Schl. Nr.	
DIE LINKE		Sonstige		davon																	
				FREIE WÄHLER	ÖDP	Tier- schutz- partei	BP	Die PARTEI	PIRA- TEN	NPD	V- PARTEI ^a	DM	DiB	BGE	Gesund- heits- forschung	MLPD	BüSo	DKP	Übrige		
Anzahl	%	Anzahl	%	Anzahl																	
17	18	19	20	21	22	23	24	25	26	27	28	29	30	31	32	33	34	35	36		
Noch: Oberbayern																				187	
72	3,8	153	8,2	68	37	-	38	-	8	-	-	-	-	-	-	-	2	-	-	187	
102	5,4	172	9,2	61	18	15	39	9	6	4	6	6	3	-	3	-	1	1	-	131	
43	2,3	258	13,7	95	47	-	107	-	7	-	-	-	-	-	-	-	2	-	-	132	
71	3,7	232	12,2	66	28	10	88	12	4	3	4	10	1	2	3	-	1	-	-	132	
65	3,8	198	11,6	90	52	-	44	-	9	-	-	-	-	-	-	-	3	-	-	134	
65	3,8	173	10,2	70	32	14	27	8	7	1	1	9	-	-	3	1	-	-	-	134	
134	3,0	399	8,9	100	94	-	177	-	17	-	-	-	-	-	-	-	11	-	-	137	
189	4,2	397	8,8	92	58	42	122	27	8	9	6	7	10	6	6	27	3	1	-	137	
27	3,7	64	8,8	36	12	-	14	-	2	-	-	-	-	-	-	-	-	-	-	138	
35	4,8	53	7,2	21	4	4	9	5	-	-	1	3	1	5	-	-	-	-	-	138	
52	3,1	199	12,0	114	32	-	44	-	7	-	-	-	-	-	-	-	2	-	-	139	
67	4,0	178	10,7	83	21	11	46	3	2	3	2	4	1	1	1	-	-	-	-	139	
57	1,9	249	8,2	75	64	-	94	-	16	-	-	-	-	-	-	-	-	-	-	142	
79	2,6	252	8,3	73	43	19	60	15	10	7	6	5	2	4	5	-	3	-	-	142	
15	1,9	102	12,7	56	25	-	18	-	3	-	-	-	-	-	-	-	-	-	-	145	
26	3,2	80	9,9	40	16	2	13	2	1	1	1	1	-	-	3	-	-	-	-	145	
147	3,9	272	7,2	102	50	-	101	-	18	-	-	-	-	-	-	-	1	-	-	148	
179	4,7	300	7,9	85	23	45	81	18	11	11	8	4	2	5	4	-	2	1	-	148	
418	4,1	752	7,4	244	137	-	291	-	63	-	-	-	-	-	-	-	17	-	-	150	
572	5,6	851	8,4	230	77	129	190	66	38	19	22	25	20	9	16	2	4	4	-	150	
52	1,9	213	7,7	86	44	-	70	-	12	-	-	-	-	-	-	-	1	-	-	154	
110	3,9	245	8,8	72	26	27	74	5	8	3	7	10	6	4	1	-	-	2	-	154	
45	2,6	106	6,2	49	20	-	32	-	5	-	-	-	-	-	-	-	-	-	-	156	
75	4,4	113	6,6	39	17	11	23	5	2	4	4	-	-	6	2	-	-	-	-	156	
101	3,4	232	7,8	76	41	-	77	-	38	-	-	-	-	-	-	-	-	-	-	157	
159	5,3	250	8,3	64	27	26	78	17	11	6	2	5	3	6	3	-	1	1	-	157	
112	4,5	300	12,0	98	101	-	77	-	19	-	-	-	-	-	-	-	5	-	-	159	
125	5,0	282	11,3	96	45	25	76	8	11	5	2	1	4	4	3	-	1	1	-	159	
271	4,2	606	9,3	320	92	-	150	-	40	-	-	-	-	-	-	-	4	-	-	162	
372	5,7	497	7,6	143	49	44	111	40	27	5	18	13	11	25	6	-	4	1	-	162	
54	3,1	163	9,3	65	37	-	49	-	9	-	-	-	-	-	-	-	3	-	-	163	
75	4,3	138	7,9	49	14	16	24	9	3	4	-	8	5	2	2	-	2	-	-	163	
29	3,5	113	13,7	30	50	-	19	-	12	-	-	-	-	-	-	-	2	-	-	164	
31	3,7	99	11,9	28	25	13	14	4	4	-	2	1	3	1	-	-	-	-	-	164	
263	3,7	568	8,0	234	99	-	195	-	38	-	-	-	-	-	-	-	2	-	-	165	
354	5,0	567	7,9	190	58	55	142	32	24	12	14	14	11	3	7	2	1	2	-	165	
96	2,7	367	10,5	146	104	-	105	-	7	-	-	-	-	-	-	-	5	-	-	167	
137	3,9	350	10,0	121	50	29	91	15	4	7	7	5	6	6	5	-	4	-	-	167	
75	3,0	405	16,4	334	25	-	34	-	11	-	-	-	-	-	-	-	1	-	-	168	
102	4,1	194	7,8	79	10	15	38	14	10	-	8	5	5	8	1	-	1	-	-	168	
95	2,7	335	9,4	135	83	-	98	-	14	-	-	-	-	-	-	-	5	-	-	169	
125	3,5	329	9,2	89	46	36	83	16	9	5	5	1	20	3	8	-	5	3	-	169	
106	4,4	216	8,9	76	53	-	74	-	11	-	-	-	-	-	-	-	2	-	-	170	
142	5,8	199	8,2	57	24	20	53	16	5	4	2	9	3	1	2	1	1	1	-	170	
34	2,0	143	8,2	59	36	-	37	-	10	-	-	-	-	-	-	-	1	-	-	172	
54	3,1	160	9,2	43	26	18	32	14	4	4	3	5	2	4	4	-	1	-	-	172	
38	4,6	112	13,7	64	24	-	21	-	3	-	-	-	-	-	-	-	-	-	-	173	
36	4,4	96	11,7	47	11	3	13	6	2	2	1	1	5	2	2	1	-	-	-	173	
39	2,3	189	11,1	97	35	-	51	-	3	-	-	-	-	-	-	-	3	-	-	174	
55	3,2	149	8,7	66	14	12	33	5	4	1	2	4	6	-	-	2	-	-	-	174	
91	5,1	291	16,3	37	216	-	28	-	9	-	-	-	-	-	-	-	1	-	-	176	
101	5,7	199	11,2	54	58	16	36	9	4	6	4	-	8	1	3	-	-	-	-	176	
197	3,1	509	8,0	171	123	-	174	-	33	-	-	-	-	-	-	-	8	-	-	177	
309	4,8	500	7,8	130	65	71	133	25	19	5	14	12	9	8	8	-	1	-	-	177	
158	3,5	382	8,4	113	105	-	140	-	21	-	-	-	-	-	-	-	3	-	-	179	
169	3,7	422	9,3	115	65	31	109	44	15	6	8	3	7	8	8	-	-	3	-	179	

Noch: 1. Ergebnisse der Bundestagswahl 2017 nach

Schl. Nr.	Gebiet	Wahl- berechtigte	Wähler	Art der Stimme	Ungültige Stimmen		Gültige Stimmen		Von den gültigen Stimmen entfielen auf									
		Nicht- wähler	Wahlbe- teiligung in %						CSU		SPD		AfD		FDP		GRÜNE	
					Anzahl	%	Anzahl	Anzahl	%	Anzahl	%	Anzahl	%	Anzahl	%	Anzahl	%	
		1	2	3	4	5	6	7	8	9	10	11	12	13	14	15	16	

Noch: Oberbayern

187 Noch: Landkreis Rosenheim

181	Vogtareuth	2 332 381	1 951 83,7	E Z	12 7	0,6 0,4	1 939 1 944		983 868	50,7 44,7	191 173	9,9 8,9	281 311	14,5 16,0	134 200	6,9 10,3	114 146	5,9 7,5
182	Wasserburg a.Inn, St	9 028 2 591	6 437 71,3	E Z	70 53	1,1 0,8	6 367 6 384		2 406 2 145	37,8 33,6	980 949	15,4 14,9	696 735	10,9 11,5	392 596	6,2 9,3	809 862	12,7 13,5
186	Albaching	1 292 278	1 014 78,5	E Z	14 12	1,4 1,2	1 000 1 002		515 471	51,5 47,0	74 90	7,4 9,0	139 149	13,9 14,9	84 93	8,4 9,3	62 80	6,2 8,0
	Zusammen	193 835 38 009	155 826 80,4	E Z	1 245 822	0,8 0,5	154 581 155 004		72 600 64 379	47,0 41,5	16 966 16 829	11,0 10,9	19 747 21 223	12,8 13,7	11 512 16 957	7,4 10,9	14 253 15 089	9,2 9,7

188 Landkreis Starnberg

113	Berg	5 832 964	4 868 83,5	E Z	30 19	0,6 0,4	4 838 4 849		2 232 1 985	46,1 40,9	584 454	12,1 9,4	374 436	7,7 9,0	689 997	14,2 20,6	538 539	11,1 11,1
117	Andechs	2 511 386	2 125 84,6	E Z	13 9	0,6 0,4	2 112 2 116		999 947	47,3 44,8	325 232	15,4 11,0	180 200	8,5 9,5	151 254	7,1 12,0	219 245	10,4 11,6
118	Feldafing	3 185 492	2 693 84,6	E Z	19 5	0,7 0,2	2 674 2 688		1 096 957	41,0 35,6	383 297	14,3 11,0	212 221	7,9 8,2	415 592	15,5 22,0	336 382	12,6 14,2
120	Gauting	14 303 2 079	12 224 85,5	E Z	74 42	0,6 0,3	12 150 12 182		4 472 4 373	36,8 35,9	1 822 1 428	15,0 11,7	894 1 039	7,4 8,5	1 889 2 251	15,5 18,5	1 570 1 848	12,9 15,2
121	Gilching	13 156 2 192	10 964 83,3	E Z	63 47	0,6 0,4	10 901 10 917		3 882 4 098	35,6 37,5	3 097 1 578	28,4 14,5	942 1 057	8,6 9,7	925 1 519	8,5 13,9	981 1 401	9,0 12,8
124	Herrsching a.Ammersee	7 542 1 367	6 175 81,9	E Z	49 35	0,8 0,6	6 126 6 140		2 320 2 097	37,9 34,2	1 067 779	17,4 12,7	506 551	8,3 9,0	693 996	11,3 16,2	928 1 009	15,1 16,4
126	Inning a.Ammersee	3 331 432	2 899 87,0	E Z	25 11	0,9 0,4	2 874 2 888		1 252 1 119	43,6 38,7	417 332	14,5 11,5	234 258	8,1 8,9	311 483	10,8 16,7	403 415	14,0 14,4
127	Krailling	5 431 758	4 673 86,0	E Z	37 17	0,8 0,4	4 636 4 656		1 840 1 705	39,7 36,6	811 644	17,5 13,8	329 376	7,1 8,1	617 837	13,3 18,0	604 661	13,0 14,2
132	Seefeld	5 307 739	4 568 86,1	E Z	33 13	0,7 0,3	4 535 4 555		1 782 1 685	39,3 37,0	814 564	17,9 12,4	382 425	8,4 9,3	490 669	10,8 14,7	607 674	13,4 14,8
137	Pöcking	4 162 579	3 583 86,1	E Z	19 15	0,5 0,4	3 564 3 568		1 534 1 416	43,0 39,7	556 406	15,6 11,4	233 277	6,5 7,8	415 614	11,6 17,2	476 517	13,4 14,5
139	Starnberg, St	16 719 2 987	13 732 82,1	E Z	97 46	0,7 0,3	13 635 13 686		5 430 5 195	39,8 38,0	1 838 1 568	13,5 11,5	1 125 1 238	8,3 9,0	2 061 2 583	15,1 18,9	1 877 1 716	13,8 12,5
141	Tutzing	7 275 1 171	6 104 83,9	E Z	42 22	0,7 0,4	6 062 6 082		2 581 2 333	42,6 38,4	832 663	13,7 10,9	457 524	7,5 8,6	712 1 055	11,7 17,3	803 808	13,2 13,3
144	Weßling	4 029 483	3 546 88,0	E Z	26 17	0,7 0,5	3 520 3 529		1 187 1 202	33,7 34,1	834 456	23,7 12,9	244 292	6,9 8,3	324 454	9,2 12,9	523 676	14,9 19,2
145	Wörthsee	3 763 440	3 323 88,3	E Z	32 11	1,0 0,3	3 291 3 312		1 309 1 239	39,8 37,4	636 348	19,3 10,5	226 242	6,9 7,3	362 547	11,0 16,5	455 570	13,8 17,2
	Zusammen	96 546 15 069	81 477 84,4	E Z	559 309	0,7 0,4	80 918 81 168		31 916 30 351	39,4 37,4	14 016 9 749	17,3 12,0	6 338 7 136	7,8 8,8	10 054 13 851	12,4 17,1	10 320 11 461	12,8 14,1

189 Landkreis Traunstein

111	Altenmarkt a.d.Alz	3 246 664	2 582 79,5	E Z	19 11	0,7 0,4	2 563 2 571		1 236 1 074	48,2 41,8	480 357	18,7 13,9	243 300	9,5 11,7	126 213	4,9 8,3	228 232	8,9 9,0
113	Bergen	3 862 805	3 057 79,2	E Z	28 20	0,9 0,7	3 029 3 037		1 430 1 274	47,2 41,9	504 356	16,6 11,7	271 341	8,9 11,2	212 340	7,0 11,2	340 375	11,2 12,3
114	Chieming	3 720 566	3 154 84,8	E Z	17 11	0,5 0,3	3 137 3 143		1 665 1 441	53,1 45,8	414 305	13,2 9,7	228 277	7,3 8,8	194 367	6,2 11,7	362 366	11,5 11,6
115	Engelsberg	1 973 355	1 618 82,0	E Z	11 9	0,7 0,6	1 607 1 609		940 801	58,5 49,8	148 136	9,2 8,5	177 219	11,0 13,6	65 136	4,0 8,5	132 104	8,2 6,5
118	Fridolfing	3 343 763	2 580 77,2	E Z	13 11	0,5 0,4	2 567 2 569		1 328 1 192	51,7 46,4	422 335	16,4 13,0	229 285	8,9 11,1	121 205	4,7 8,0	201 237	7,8 9,2
119	Grabenstätt	3 427 651	2 776 81,0	E Z	24 8	0,9 0,3	2 752 2 768		1 421 1 253	51,6 45,3	403 277	14,6 10,0	271 316	9,8 11,4	180 267	6,5 9,6	261 298	9,5 10,8
120	Grassau, M	4 947 1 104	3 843 77,7	E Z	36 34	0,9 0,9	3 807 3 809		1 673 1 468	43,9 38,5	729 550	19,1 14,4	446 512	11,7 13,4	248 406	6,5 10,7	306 324	8,0 8,5
124	Inzell	3 735 725	3 010 80,6	E Z	23 22	0,8 0,7	2 987 2 988		1 734 1 450	58,1 48,5	468 385	15,7 12,9	213 267	7,1 8,9	173 312	5,8 10,4	178 231	6,0 7,7

E = Erststimmen. Z = Zweitstimmen.

Regierungsbezirken, Kreisen und Gemeinden

Von den gültigen Stimmen entfielen auf																				Schl. Nr.	
DIE LINKE		Sonstige		davon																	
				FREIE WÄHLER	ÖDP	Tier- schutz- partei	BP	Die PARTEI	PIRA- TEN	NPD	V- PARTEI ^a	DM	DiB	BGE	Gesund- heits- forschung	MLPD	BüSo	DKP	Übrige		
Anzahl	%	Anzahl	%	Anzahl																	
17	18	19	20	21	22	23	24	25	26	27	28	29	30	31	32	33	34	35	36		
Noch: Oberbayern																				187	
64	3,3	172	8,9	55	59	-	47	-	9	-	-	-	-	-	-	-	2	-	-	181	
90	4,6	156	8,0	50	39	13	30	4	3	4	3	1	4	2	-	3	-	-	-	-	
506	7,9	578	9,1	141	266	-	117	-	52	-	-	-	-	-	-	-	2	-	-	182	
607	9,5	490	7,7	111	97	54	85	44	33	5	14	11	14	13	5	2	1	1	-	-	
33	3,3	93	9,3	29	34	-	27	-	2	-	-	-	-	-	-	-	1	-	-	186	
34	3,4	85	8,5	26	18	8	25	2	1	3	-	-	1	-	1	-	-	-	-	-	
5 579	3,6	13 924	9,0	5 487	3 540	-	3 923	-	824	-	-	-	-	-	-	-	150	-	-	Zus.	
7 520	4,9	13 007	8,4	3 902	1 850	1 368	3 017	785	462	234	262	316	271	239	184	18	62	37	-	-	
																				188	
108	2,2	313	6,5	136	56	-	86	-	27	-	-	-	-	-	-	-	-	-	8	113	
162	3,3	276	5,7	84	26	37	63	25	8	3	3	7	6	10	4	-	-	-	-	-	
61	2,9	177	8,4	64	33	-	57	-	10	-	-	-	-	-	-	-	-	-	13	117	
84	4,0	154	7,3	54	17	18	41	9	1	4	2	1	5	1	1	-	-	-	-	-	
92	3,4	140	5,2	48	34	-	22	-	18	-	-	-	-	-	-	-	-	-	18	118	
118	4,4	121	4,5	28	17	18	18	9	8	4	5	2	5	4	1	-	2	-	-	-	
425	3,5	1 078	8,9	207	131	-	87	-	635	-	-	-	-	-	-	-	-	-	18	120	
687	5,6	556	4,6	117	73	85	56	58	58	12	24	16	24	18	9	4	2	-	-	-	
437	4,0	637	5,8	309	116	-	118	-	80	-	-	-	-	-	-	-	-	-	14	121	
592	5,4	672	6,2	215	77	106	81	62	46	5	18	17	21	12	11	-	-	1	-	-	
269	4,4	343	5,6	135	75	-	62	-	52	-	-	-	-	-	-	-	-	-	19	124	
385	6,3	323	5,3	75	37	44	42	32	20	4	15	14	17	13	6	1	3	-	-	-	
79	2,7	178	6,2	73	36	-	37	-	25	-	-	-	-	-	-	-	-	-	7	126	
121	4,2	160	5,5	54	19	21	26	8	7	3	7	5	4	2	3	1	-	-	-	-	
140	3,0	295	6,4	99	50	-	39	-	94	-	-	-	-	-	-	-	-	-	13	127	
215	4,6	218	4,7	58	37	25	27	16	21	9	7	7	5	4	2	-	-	-	-	-	
194	4,3	266	5,9	111	60	-	50	-	38	-	-	-	-	-	-	-	-	-	7	132	
268	5,9	270	5,9	64	24	54	40	22	12	3	4	11	16	15	-	3	1	1	-	-	
128	3,6	222	6,2	115	35	-	38	-	22	-	-	-	-	-	-	-	-	-	12	137	
160	4,5	178	5,0	53	16	24	19	22	5	4	7	8	6	9	5	-	-	-	-	-	
481	3,5	823	6,0	321	128	-	188	-	121	-	-	-	-	-	-	-	-	-	65	139	
688	5,0	698	5,1	154	74	111	120	70	42	13	19	21	23	31	15	-	4	1	-	-	
227	3,7	450	7,4	164	124	-	82	-	30	-	-	-	-	-	-	-	-	-	50	141	
304	5,0	395	6,5	96	72	57	56	35	7	14	14	15	6	15	7	-	1	-	-	-	
144	4,1	264	7,5	123	57	-	22	-	50	-	-	-	-	-	-	-	-	-	12	144	
227	6,4	222	6,3	73	33	23	18	22	18	-	7	6	10	10	1	-	-	1	-	-	
139	4,2	164	5,0	80	36	-	26	-	17	-	-	-	-	-	-	-	-	-	5	145	
205	6,2	161	4,9	46	25	25	22	11	10	1	1	5	5	2	4	3	1	-	-	-	
2 924	3,6	5 350	6,6	1 985	971	-	914	-	1 219	-	-	-	-	-	-	-	-	-	261	Zus.	
4 216	5,2	4 404	5,4	1 171	547	648	629	401	263	79	133	135	153	146	69	12	14	4	-	-	
																				189	
119	4,6	131	5,1	-	38	-	93	-	-	-	-	-	-	-	-	-	-	-	-	111	
136	5,3	259	10,1	87	27	27	53	17	11	13	5	10	6	1	-	-	1	1	-	-	
136	4,5	136	4,5	-	41	-	95	-	-	-	-	-	-	-	-	-	-	-	-	113	
163	5,4	188	6,2	43	24	18	56	11	5	2	11	10	1	1	5	-	-	1	-	-	
118	3,8	156	5,0	-	61	-	95	-	-	-	-	-	-	-	-	-	-	-	-	114	
137	4,4	250	8,0	45	40	20	70	20	11	6	6	13	5	9	4	-	1	-	-	-	
63	3,9	82	5,1	-	14	-	68	-	-	-	-	-	-	-	-	-	-	-	-	115	
76	4,7	137	8,5	47	12	13	44	6	1	6	2	1	2	1	2	-	-	-	-	-	
103	4,0	163	6,3	-	79	-	84	-	-	-	-	-	-	-	-	-	-	-	-	118	
112	4,4	203	7,9	67	38	17	51	11	3	6	1	4	3	1	1	-	-	-	-	-	
106	3,9	110	4,0	-	43	-	67	-	-	-	-	-	-	-	-	-	-	-	-	119	
138	5,0	219	7,9	74	18	30	45	15	2	8	5	9	4	4	5	-	-	-	-	-	
165	4,3	240	6,3	-	52	-	188	-	-	-	-	-	-	-	-	-	-	-	-	120	
221	5,8	328	8,6	66	22	46	123	15	16	5	5	14	7	5	2	-	2	-	-	-	
78	2,6	143	4,8	-	50	-	93	-	-	-	-	-	-	-	-	-	-	-	-	124	
115	3,8	228	7,6	76	22	22	70	8	5	5	3	5	4	1	6	1	-	-	-	-	

Noch: 1. Ergebnisse der Bundestagswahl 2017 nach

Schl. Nr.	Gebiet	Wahl- berechtigte	Wähler	Art der Stimme	Ungültige Stimmen		Gültige Stimmen		Von den gültigen Stimmen entfielen auf														
		Nicht- wähler	Wahlbe- teiligung in %						CSU		SPD		AfD		FDP		GRÜNE						
			Anzahl		%	Anzahl		Anzahl	%	Anzahl	%	Anzahl	%	Anzahl	%	Anzahl	%						
		1	2	3	4	5	6		7	8	9	10	11	12	13	14	15	16					
Noch: Oberbayern																							
189 Noch: Landkreis Traunstein																							
126	Kienberg	1 098	896	E	5	0,6	891		473	53,1	144	16,2	67	7,5	44	4,9	79	8,9					
		202	81,6	Z	6	0,7	890		428	48,1	95	10,7	78	8,8	75	8,4	90	10,1					
127	Kirchanschörling	2 453	2 057	E	15	0,7	2 042		1 078	52,8	299	14,6	158	7,7	85	4,2	143	7,0					
		396	83,9	Z	11	0,5	2 046		1 026	50,1	239	11,7	203	9,9	138	6,7	166	8,1					
129	Marquartstein	2 448	1 920	E	20	1,0	1 900		962	50,6	320	16,8	165	8,7	116	6,1	178	9,4					
		528	78,4	Z	14	0,7	1 906		812	42,6	241	12,6	200	10,5	193	10,1	226	11,9					
130	Nußdorf	1 935	1 567	E	13	0,8	1 554		807	51,9	260	16,7	115	7,4	99	6,4	140	9,0					
		368	81,0	Z	11	0,7	1 556		722	46,4	207	13,3	139	8,9	154	9,9	149	9,6					
133	Obing	3 286	2 635	E	16	0,6	2 619		1 473	56,2	329	12,6	261	10,0	117	4,5	214	8,2					
		651	80,2	Z	6	0,2	2 629		1 257	47,8	241	9,2	324	12,3	217	8,3	220	8,4					
134	Palling	2 716	2 173	E	13	0,6	2 160		1 186	54,9	273	12,6	153	7,1	87	4,0	174	8,1					
		543	80,0	Z	13	0,6	2 160		1 078	49,9	219	10,1	229	10,6	177	8,2	177	8,2					
135	Petting	1 847	1 477	E	12	0,8	1 465		824	56,2	195	13,3	120	8,2	72	4,9	86	5,9					
		370	80,0	Z	8	0,5	1 469		736	50,1	131	8,9	162	11,0	144	9,8	124	8,4					
137	Pittenhart	1 415	1 161	E	12	1,0	1 149		678	59,0	104	9,1	93	8,1	67	5,8	110	9,6					
		254	82,0	Z	8	0,7	1 153		571	49,5	77	6,7	117	10,1	130	11,3	104	9,0					
139	Reit im Winkl	1 747	1 370	E	5	0,4	1 365		856	62,7	161	11,8	93	6,8	77	5,6	83	6,1					
		377	78,4	Z	2	0,1	1 368		738	53,9	120	8,8	116	8,5	151	11,0	99	7,2					
140	Ruhpolding	5 270	3 993	E	28	0,7	3 965		2 153	54,3	691	17,4	329	8,3	240	6,1	264	6,7					
		1 277	75,8	Z	23	0,6	3 970		1 905	48,0	514	12,9	404	10,2	430	10,8	311	7,8					
141	Schleching	1 472	1 167	E	11	0,9	1 156		618	53,5	160	13,8	130	11,2	71	6,1	66	5,7					
		305	79,3	Z	7	0,6	1 160		537	46,3	132	11,4	134	11,6	121	10,4	91	7,8					
142	Schnaitsee	2 795	2 212	E	5	0,2	2 207		1 161	52,6	327	14,8	218	9,9	105	4,8	166	7,5					
		583	79,1	Z	3	0,1	2 209		1 063	48,1	228	10,3	272	12,3	170	7,7	177	8,0					
143	Seeon-Seebruck	3 635	3 022	E	18	0,6	3 004		1 550	51,6	421	14,0	238	7,9	199	6,6	328	10,9					
		613	83,1	Z	16	0,5	3 006		1 411	46,9	256	8,5	277	9,2	333	11,1	337	11,2					
145	Siegsdorf	6 429	5 080	E	32	0,6	5 048		2 577	51,0	837	16,6	430	8,5	277	5,5	431	8,5					
		1 349	79,0	Z	24	0,5	5 056		2 282	45,1	596	11,8	523	10,3	461	9,1	505	10,0					
146	Staudach-Egerndach	908	738	E	5	0,7	733		343	46,8	120	16,4	84	11,5	45	6,1	64	8,7					
		170	81,3	Z	3	0,4	735		312	42,4	95	12,9	95	12,9	66	9,0	65	8,8					
148	Surberg	2 586	2 091	E	17	0,8	2 074		1 020	49,2	361	17,4	158	7,6	105	5,1	206	9,9					
		495	80,9	Z	10	0,5	2 081		909	43,7	225	10,8	212	10,2	175	8,4	265	12,7					
149	Tacherting	4 448	3 339	E	41	1,2	3 298		1 616	49,0	560	17,0	460	13,9	130	3,9	246	7,5					
		1 109	75,1	Z	26	0,8	3 313		1 498	45,2	408	12,3	514	15,5	261	7,9	221	6,7					
150	Taching a.See	1 634	1 336	E	11	0,8	1 325		684	51,6	204	15,4	105	7,9	48	3,6	119	9,0					
		298	81,8	Z	8	0,6	1 328		619	46,6	146	11,0	136	10,2	90	6,8	145	10,9					
152	Tittmoning, St	4 481	3 444	E	31	0,9	3 413		1 693	49,6	496	14,5	354	10,4	151	4,4	331	9,7					
		1 037	76,9	Z	22	0,6	3 422		1 478	43,2	391	11,4	432	12,6	266	7,8	361	10,5					
154	Traunreut, St	14 514	9 960	E	108	1,1	9 852		4 765	48,4	1 726	17,5	1 377	14,0	431	4,4	639	6,5					
		4 554	68,6	Z	118	1,2	9 842		4 028	40,9	1 444	14,7	1 525	15,5	759	7,7	716	7,3					
155	Traunstein, GKSt	14 977	11 601	E	70	0,6	11 531		5 243	45,5	2 318	20,1	931	8,1	640	5,6	1 203	10,4					
		3 376	77,5	Z	61	0,5	11 540		4 611	40,0	1 453	12,6	1 173	10,2	1 175	10,2	1 455	12,6					
157	Trostberg, St	8 696	6 364	E	73	1,1	6 291		2 773	44,1	1 159	18,4	685	10,9	264	4,2	854	13,6					
		2 332	73,2	Z	43	0,7	6 321		2 597	41,1	1 011	16,0	812	12,8	474	7,5	561	8,9					
159	Übersee	4 071	3 306	E	14	0,4	3 292		1 600	48,6	518	15,7	287	8,7	208	6,3	325	9,9					
		765	81,2	Z	7	0,2	3 299		1 349	40,9	370	11,2	356	10,8	341	10,3	409	12,4					
160	Unterwössen	2 789	2 162	E	23	1,1	2 139		1 160	54,2	327	15,3	191	8,9	134	6,3	159	7,4					
		627	77,5	Z	15	0,7	2 147		977	45,5	266	12,4	242	11,3	234	10,9	187	8,7					
161	Vachendorf	1 449	1 214	E	6	0,5	1 208		636	52,6	237	19,6	102	8,4	55	4,6	81	6,7					
		235	83,8	Z	3	0,2	1 211		536	44,3	164	13,5	143	11,8	89	7,3	131	10,8					
162	Waging a.See, M	5 296	4 150	E	33	0,8	4 117		2 163	52,5	545	13,2	343	8,3	195	4,7	455	11,1					
		1 146	78,4	Z	18	0,4	4 132		1 975	47,8	392	9,5	389	9,4	354	8,6	475	11,5					
165	Wonneberg	1 162	938	E	5	0,5	933		509	54,6	115	12,3	74	7,9	21	2,3	89	9,5					
		224	80,7	Z	4	0,4	934		451	48,3	96	10,3	91	9,7	53	5,7	94	10,1					
	Zusammen	133 810	103 993	E	813	0,8	103 180		52 028	50,4	16 775	16,3	9 799	9,5	5 402	5,2	9 241	9,0					
		29 817	77,7	Z	616	0,6	103 377		45 859	44,4	12 458	12,1	11 815	11,4	9 477	9,2	10 028	9,7					

E = Erststimmen. Z = Zweitstimmen.

Regierungsbezirken, Kreisen und Gemeinden

Von den gültigen Stimmen entfielen auf																				Schl. Nr.	
DIE LINKE		Sonstige		davon																	
				FREIE WÄHLER	ÖDP	Tier- schutz- partei	BP	Die PARTEI	PIRA- TEN	NPD	V- PARTEI ^a	DM	DiB	BGE	Gesund- heits- forschung	MLPD	BüSo	DKP	Übrige		
Anzahl	%	Anzahl	%	Anzahl																	
17	18	19	20	21	22	23	24	25	26	27	28	29	30	31	32	33	34	35	36		
Noch: Oberbayern																				189	
36	4,0	48	5,4	-	12	-	36	-	-	-	-	-	-	-	-	-	-	-	-	126	
50	5,6	74	8,3	21	4	10	17	5	1	6	-	1	5	2	-	1	1	-	-	-	
77	3,8	202	9,9	-	129	-	73	-	-	-	-	-	-	-	-	-	-	-	-	127	
73	3,6	201	9,8	59	40	9	65	10	1	4	6	1	1	3	2	-	-	-	-	-	
99	5,2	60	3,2	-	23	-	37	-	-	-	-	-	-	-	-	-	-	-	-	129	
107	5,6	127	6,7	31	16	13	27	11	5	2	4	2	6	8	2	-	-	-	-	-	
57	3,7	76	4,9	-	26	-	50	-	-	-	-	-	-	-	-	-	-	-	-	130	
64	4,1	121	7,8	39	26	6	29	10	1	2	1	2	1	3	1	-	-	-	-	-	
92	3,5	133	5,1	-	53	-	80	-	-	-	-	-	-	-	-	-	-	-	-	133	
136	5,2	234	8,9	86	25	16	57	15	3	13	-	9	4	1	4	1	-	-	-	-	
55	2,5	232	10,7	-	46	-	186	-	-	-	-	-	-	-	-	-	-	-	-	134	
77	3,6	203	9,4	63	24	12	75	11	9	2	2	1	3	-	1	-	-	-	-	-	
40	2,7	128	8,7	-	70	-	58	-	-	-	-	-	-	-	-	-	-	-	-	135	
39	2,7	133	9,1	45	29	8	35	2	-	5	-	3	1	2	2	-	-	1	-	-	
42	3,7	55	4,8	-	17	-	38	-	-	-	-	-	-	-	-	-	-	-	-	137	
47	4,1	107	9,3	43	7	4	28	7	4	2	2	4	2	2	1	1	-	-	-	-	
57	4,2	38	2,8	-	14	-	24	-	-	-	-	-	-	-	-	-	-	-	-	139	
72	5,3	72	5,3	19	13	8	18	9	1	1	-	-	-	1	2	-	-	-	-	-	
140	3,5	148	3,7	-	64	-	84	-	-	-	-	-	-	-	-	-	-	-	-	140	
150	3,8	256	6,4	57	29	37	73	13	8	12	6	7	3	5	5	1	-	-	-	-	
64	5,5	47	4,1	-	16	-	31	-	-	-	-	-	-	-	-	-	-	-	-	141	
65	5,6	80	6,9	12	11	10	29	7	5	-	1	2	-	1	1	1	-	-	-	-	
88	4,0	142	6,4	-	55	-	87	-	-	-	-	-	-	-	-	-	-	-	-	142	
110	5,0	189	8,6	62	34	13	39	10	9	6	2	6	5	-	2	-	1	-	-	-	
110	3,7	158	5,3	-	59	-	99	-	-	-	-	-	-	-	-	-	-	-	-	143	
153	5,1	239	8,0	79	37	21	51	13	6	5	3	10	5	4	3	1	-	1	-	-	
204	4,0	292	5,8	-	84	-	208	-	-	-	-	-	-	-	-	-	-	-	-	145	
275	5,4	414	8,2	103	46	49	124	21	8	7	12	19	8	7	7	1	2	-	-	-	
24	3,3	53	7,2	-	18	-	35	-	-	-	-	-	-	-	-	-	-	-	-	146	
31	4,2	71	9,7	13	10	8	32	1	1	1	2	-	-	1	2	-	-	-	-	-	
83	4,0	141	6,8	-	65	-	76	-	-	-	-	-	-	-	-	-	-	-	-	148	
102	4,9	193	9,3	65	33	20	42	7	6	3	2	2	3	4	6	-	-	-	-	-	
112	3,4	174	5,3	-	71	-	103	-	-	-	-	-	-	-	-	-	-	-	-	149	
136	4,1	275	8,3	92	47	22	57	14	11	10	7	4	4	2	3	1	1	-	-	-	
43	3,2	122	9,2	-	68	-	54	-	-	-	-	-	-	-	-	-	-	-	-	150	
60	4,5	132	9,9	37	34	3	30	11	3	6	1	4	2	-	1	-	-	-	-	-	
157	4,6	231	6,8	-	107	-	124	-	-	-	-	-	-	-	-	-	-	-	-	152	
181	5,3	313	9,1	81	66	21	86	21	10	14	3	3	3	1	4	-	-	-	-	-	
529	5,4	385	3,9	-	98	-	287	-	-	-	-	-	-	-	-	-	-	-	-	154	
657	6,7	713	7,2	258	52	59	171	52	31	20	11	12	13	15	16	1	-	2	-	-	
710	6,2	486	4,2	-	257	-	229	-	-	-	-	-	-	-	-	-	-	-	-	155	
882	7,6	791	6,9	211	119	77	139	82	46	14	18	21	18	28	11	2	1	4	-	-	
308	4,9	248	3,9	-	72	-	176	-	-	-	-	-	-	-	-	-	-	-	-	157	
421	6,7	445	7,0	113	50	46	99	46	28	23	4	12	14	2	6	-	2	-	-	-	
167	5,1	187	5,7	-	60	-	127	-	-	-	-	-	-	-	-	-	-	-	-	159	
188	5,7	286	8,7	60	19	29	98	16	10	10	10	21	3	6	3	-	-	1	-	-	
88	4,1	80	3,7	-	22	-	58	-	-	-	-	-	-	-	-	-	-	-	-	160	
108	5,0	133	6,2	44	10	14	35	9	5	3	1	5	1	1	4	1	-	-	-	-	
38	3,1	59	4,9	-	28	-	31	-	-	-	-	-	-	-	-	-	-	-	-	161	
47	3,9	101	8,3	27	15	13	22	6	3	5	1	2	4	-	1	-	-	2	-	-	
164	4,0	252	6,1	-	125	-	127	-	-	-	-	-	-	-	-	-	-	-	-	162	
212	5,1	335	8,1	106	67	20	81	17	13	4	2	10	4	6	5	-	-	-	-	-	
28	3,0	97	10,4	-	52	-	45	-	-	-	-	-	-	-	-	-	-	-	-	165	
39	4,2	110	11,8	37	23	4	33	-	2	3	1	1	5	-	1	-	-	-	-	-	
4 500	4,4	5 435	5,3	-	2 089	-	3 346	-	-	-	-	-	-	-	-	-	-	-	-	Zus.	
5 580	5,4	8 160	7,9	2 368	1 089	745	2 104	529	284	234	140	230	150	128	122	13	11	13	-	-	

Noch: 1. Ergebnisse der Bundestagswahl 2017 nach

Schl. Nr.	Gebiet	Wahlberechtigte	Wähler	Art der Stimme	Ungültige Stimmen		Gültige Stimmen		Von den gültigen Stimmen entfielen auf										
		Nichtwähler	Wahlbeteiligung in %						CSU		SPD		AfD		FDP		GRÜNE		
			Anzahl		%	Anzahl		Anzahl	%	Anzahl	%	Anzahl	%	Anzahl	%	Anzahl	%		
		1	2	3	4	5	6		7	8	9	10	11	12	13	14	15	16	
Noch: Oberbayern																			
190 Landkreis Weilheim-Schongau																			
111	Altenstadt	2 474	2 048	E	28	1,4	2 020		976	48,3	294	14,6	181	9,0	122	6,0	167	8,3	
		426	82,8	Z	14	0,7	2 034		909	44,7	259	12,7	200	9,8	215	10,6	180	8,8	
113	Antdorf	1 006	878	E	4	0,5	874		463	53,0	116	13,3	55	6,3	47	5,4	96	11,0	
		128	87,3	Z	7	0,8	871		420	48,2	97	11,1	74	8,5	61	7,0	102	11,7	
114	Bernbeuren	1 878	1 512	E	19	1,3	1 493		674	45,1	167	11,2	196	13,1	95	6,4	133	8,9	
		366	80,5	Z	11	0,7	1 501		639	42,6	141	9,4	229	15,3	143	9,5	109	7,3	
115	Bernried am Starnberger See	1 640	1 398	E	13	0,9	1 385		585	42,2	241	17,4	76	5,5	119	8,6	226	16,3	
		242	85,2	Z	5	0,4	1 393		535	38,4	191	13,7	85	6,1	185	13,3	229	16,4	
117	Böbing	1 394	1 163	E	12	1,0	1 151		541	47,0	114	9,9	147	12,8	77	6,7	98	8,5	
		231	83,4	Z	10	0,9	1 153		480	41,6	105	9,1	166	14,4	103	8,9	115	10,0	
118	Burggen	1 324	1 056	E	8	0,8	1 048		579	55,2	100	9,5	105	10,0	63	6,0	83	7,9	
		268	79,8	Z	7	0,7	1 049		548	52,2	71	6,8	138	13,2	90	8,6	68	6,5	
120	Eberfing	1 136	915	E	6	0,7	909		492	54,1	87	9,6	90	9,9	63	6,9	71	7,8	
		221	80,5	Z	5	0,5	910		437	48,0	76	8,4	102	11,2	75	8,2	75	8,2	
121	Eglfing	817	694	E	4	0,6	690		364	52,8	83	12,0	60	8,7	30	4,3	54	7,8	
		123	84,9	Z	2	0,3	692		352	50,9	61	8,8	69	10,0	50	7,2	61	8,8	
126	Habach	853	738	E	3	0,4	735		385	52,4	70	9,5	51	6,9	45	6,1	87	11,8	
		115	86,5	Z	2	0,3	736		371	50,4	53	7,2	63	8,6	61	8,3	95	12,9	
129	Hohenfurch	1 228	1 011	E	13	1,3	998		541	54,2	134	13,4	116	11,6	44	4,4	50	5,0	
		217	82,3	Z	8	0,8	1 003		482	48,1	111	11,1	159	15,9	60	6,0	60	6,0	
130	Hohenpeißenberg	3 077	2 582	E	19	0,7	2 563		1 148	44,8	412	16,1	306	11,9	141	5,5	284	11,1	
		495	83,9	Z	14	0,5	2 568		1 003	39,1	386	15,0	343	13,4	245	9,5	201	7,8	
131	Huglfing	2 107	1 736	E	14	0,8	1 722		843	49,0	250	14,5	148	8,6	117	6,8	145	8,4	
		371	82,4	Z	8	0,5	1 728		750	43,4	172	10,0	180	10,4	168	9,7	180	10,4	
132	Iffeldorf	2 011	1 692	E	13	0,8	1 679		674	40,1	399	23,8	104	6,2	133	7,9	212	12,6	
		319	84,1	Z	3	0,2	1 689		654	38,7	298	17,6	125	7,4	191	11,3	227	13,4	
133	Ingenried	780	669	E	8	1,2	661		330	49,9	64	9,7	85	12,9	37	5,6	50	7,6	
		111	85,8	Z	8	1,2	661		321	48,6	54	8,2	91	13,8	52	7,9	46	7,0	
135	Oberhausen	1 673	1 411	E	16	1,1	1 395		657	47,1	179	12,8	126	9,0	73	5,2	149	10,7	
		262	84,3	Z	15	1,1	1 396		600	43,0	162	11,6	151	10,8	113	8,1	170	12,2	
136	Obersöchering	1 179	1 007	E	6	0,6	1 001		565	56,4	84	8,4	80	8,0	65	6,5	89	8,9	
		172	85,4	Z	2	0,2	1 005		520	51,7	78	7,8	109	10,8	92	9,2	75	7,5	
138	Pähl	1 897	1 627	E	17	1,0	1 610		750	46,6	187	11,6	143	8,9	156	9,7	188	11,7	
		270	85,8	Z	5	0,3	1 622		708	43,6	161	9,9	164	10,1	203	12,5	173	10,7	
139	Peißenberg, M	9 597	7 448	E	64	0,9	7 384		3 674	49,8	1 115	15,1	844	11,4	358	4,8	514	7,0	
		2 149	77,6	Z	51	0,7	7 397		2 994	40,5	1 065	14,4	1 071	14,5	597	8,1	570	7,7	
140	Peiting, M	9 020	6 845	E	87	1,3	6 758		2 936	43,4	1 307	19,3	729	10,8	322	4,8	545	8,1	
		2 175	75,9	Z	49	0,7	6 796		2 748	40,4	1 135	16,7	841	12,4	471	6,9	547	8,0	
141	Penzberg, St	12 189	9 923	E	113	1,1	9 810		3 706	37,8	2 236	22,8	965	9,8	824	8,4	1 113	11,3	
		2 266	81,4	Z	65	0,7	9 858		3 523	35,7	1 703	17,3	1 049	10,6	1 124	11,4	1 145	11,6	
142	Polling	2 650	2 242	E	25	1,1	2 217		1 096	49,4	278	12,5	163	7,4	158	7,1	267	12,0	
		408	84,6	Z	11	0,5	2 231		1 015	45,5	207	9,3	195	8,7	241	10,8	271	12,1	
143	Prem	706	592	E	5	0,8	587		341	58,1	48	8,2	61	10,4	40	6,8	45	7,7	
		114	83,9	Z	4	0,7	588		307	52,2	32	5,4	79	13,4	63	10,7	43	7,3	
144	Raisting	1 823	1 513	E	7	0,5	1 506		666	44,2	203	13,5	119	7,9	118	7,8	172	11,4	
		310	83,0	Z	4	0,3	1 509		616	40,8	160	10,6	141	9,3	172	11,4	194	12,9	
145	Rottenbuch	1 355	1 177	E	18	1,5	1 159		648	55,9	106	9,1	136	11,7	41	3,5	98	8,5	
		178	86,9	Z	15	1,3	1 162		605	52,1	96	8,3	162	13,9	66	5,7	79	6,8	
148	Schongau, St	8 452	6 315	E	65	1,0	6 250		2 632	42,1	1 088	17,4	695	11,1	424	6,8	527	8,4	
		2 137	74,7	Z	43	0,7	6 272		2 379	37,9	931	14,8	794	12,7	638	10,2	529	8,4	
149	Schwabbruck	723	603	E	6	1,0	597		312	52,3	63	10,6	58	9,7	20	3,4	41	6,9	
		120	83,4	Z	4	0,7	599		292	48,7	46	7,7	84	14,0	52	8,7	49	8,2	
151	Schwabsoien	1 067	895	E	13	1,5	882		448	50,8	85	9,6	71	8,0	38	4,3	57	6,5	
		172	83,9	Z	6	0,7	889		430	48,4	94	10,6	88	9,9	79	8,9	52	5,8	
152	Seeshaupt	2 408	2 065	E	14	0,7	2 051		900	43,9	312	15,2	135	6,6	248	12,1	289	14,1	
		343	85,8	Z	7	0,3	2 058		845	41,1	238	11,6	164	8,0	310	15,1	282	13,7	

E = Erststimmen. Z = Zweitstimmen.

Regierungsbezirken, Kreisen und Gemeinden

Von den gültigen Stimmen entfielen auf																				Schl. Nr.	
DIE LINKE		Sonstige		davon																	
				FREIE WÄHLER	ÖDP	Tier- schutz- partei	BP	Die PARTEI	PIRA- TEN	NPD	V- PARTEI ^a	DM	DiB	BGE	Gesund- heits- forschung	MLPD	BüSo	DKP	Übrige		
Anzahl	%	Anzahl	%	Anzahl																	
17	18	19	20	21	22	23	24	25	26	27	28	29	30	31	32	33	34	35	36		
Noch: Oberbayern																				190	
123	6,1	157	7,8	-	63	-	94	-	-	-	-	-	-	-	-	-	-	-	-	111	
115	5,7	156	7,7	25	28	13	45	15	2	3	8	6	5	2	3	-	1	-	-	112	
29	3,3	68	7,8	-	44	-	24	-	-	-	-	-	-	-	-	-	-	-	-	113	
35	4,0	82	9,4	16	21	10	12	3	4	4	1	3	3	2	1	2	-	-	-	114	
45	3,0	183	12,3	-	45	-	138	-	-	-	-	-	-	-	-	-	-	-	-	115	
56	3,7	184	12,3	34	33	22	63	10	4	7	6	1	1	-	3	-	-	-	-	116	
70	5,1	68	4,9	-	54	-	14	-	-	-	-	-	-	-	-	-	-	-	-	117	
77	5,5	91	6,5	25	25	13	7	4	7	3	1	1	4	1	-	-	-	-	-	118	
58	5,0	116	10,1	-	59	-	57	-	-	-	-	-	-	-	-	-	-	-	-	119	
49	4,2	135	11,7	32	35	8	32	5	2	1	1	5	10	2	2	-	-	-	-	120	
33	3,1	85	8,1	-	32	-	53	-	-	-	-	-	-	-	-	-	-	-	-	121	
47	4,5	87	8,3	28	18	7	21	2	4	1	4	-	1	-	1	-	-	-	-	122	
40	4,4	66	7,3	-	42	-	24	-	-	-	-	-	-	-	-	-	-	-	-	123	
51	5,6	94	10,3	31	25	3	19	3	2	2	4	-	3	-	1	-	1	-	-	124	
31	4,5	68	9,9	-	45	-	23	-	-	-	-	-	-	-	-	-	-	-	-	125	
32	4,6	67	9,7	13	25	5	11	4	2	-	3	1	-	1	2	-	-	-	-	126	
37	5,0	60	8,2	-	43	-	17	-	-	-	-	-	-	-	-	-	-	-	-	127	
37	5,0	56	7,6	14	19	5	9	1	1	2	2	1	2	-	-	-	-	-	-	128	
36	3,6	77	7,7	-	29	-	48	-	-	-	-	-	-	-	-	-	-	-	-	129	
40	4,0	91	9,1	30	15	9	18	7	1	3	2	1	2	1	1	-	-	1	-	130	
132	5,2	140	5,5	-	71	-	69	-	-	-	-	-	-	-	-	-	-	-	-	131	
165	6,4	225	8,8	67	36	29	41	14	8	4	8	5	6	6	1	-	-	-	-	132	
89	5,2	130	7,5	-	97	-	33	-	-	-	-	-	-	-	-	-	-	-	-	133	
108	6,3	170	9,8	46	48	7	24	11	3	2	4	7	8	3	6	-	-	1	-	134	
78	4,6	79	4,7	-	46	-	33	-	-	-	-	-	-	-	-	-	-	-	-	135	
97	5,7	97	5,7	19	18	8	18	12	3	-	4	4	3	4	3	1	-	-	-	136	
26	3,9	69	10,4	-	21	-	48	-	-	-	-	-	-	-	-	-	-	-	-	137	
25	3,8	72	10,9	18	10	11	25	2	1	1	-	-	3	1	-	-	-	-	-	138	
66	4,7	145	10,4	-	115	-	30	-	-	-	-	-	-	-	-	-	-	-	-	139	
73	5,2	127	9,1	28	52	9	19	3	2	2	2	2	3	1	3	1	-	-	-	140	
31	3,1	87	8,7	-	42	-	45	-	-	-	-	-	-	-	-	-	-	-	-	141	
34	3,4	97	9,7	34	17	6	26	7	3	2	-	1	-	-	1	-	-	-	-	142	
50	3,1	136	8,4	-	85	-	51	-	-	-	-	-	-	-	-	-	-	-	-	143	
70	4,3	143	8,8	48	27	11	24	9	3	2	7	4	5	2	-	1	-	-	-	144	
420	5,7	459	6,2	-	237	-	222	-	-	-	-	-	-	-	-	-	-	-	-	145	
451	6,1	649	8,8	137	116	74	165	43	29	24	10	12	13	14	10	-	1	1	-	146	
449	6,6	470	7,0	-	224	-	246	-	-	-	-	-	-	-	-	-	-	-	-	147	
449	6,6	605	8,9	141	118	68	135	48	21	21	19	10	3	11	7	1	-	2	-	148	
522	5,3	444	4,5	-	226	-	218	-	-	-	-	-	-	-	-	-	-	-	-	149	
636	6,5	678	6,9	153	80	91	113	64	32	13	28	38	24	20	13	4	2	3	-	150	
98	4,4	157	7,1	-	95	-	62	-	-	-	-	-	-	-	-	-	-	-	-	151	
130	5,8	172	7,7	53	40	15	36	6	5	3	4	7	-	2	1	-	-	-	-	152	
20	3,4	32	5,5	-	13	-	19	-	-	-	-	-	-	-	-	-	-	-	-	153	
29	4,9	35	6,0	12	8	5	7	2	-	-	-	1	-	-	-	-	-	-	-	154	
72	4,8	156	10,4	-	115	-	41	-	-	-	-	-	-	-	-	-	-	-	-	155	
72	4,8	154	10,2	25	48	12	28	18	7	1	4	9	1	1	-	-	-	-	-	156	
42	3,6	88	7,6	-	33	-	55	-	-	-	-	-	-	-	-	-	-	-	-	157	
52	4,5	102	8,8	35	23	3	29	2	4	1	1	1	2	-	1	-	-	-	-	158	
446	7,1	438	7,0	-	194	-	244	-	-	-	-	-	-	-	-	-	-	-	-	159	
491	7,8	510	8,1	93	86	72	109	64	19	15	14	15	4	6	11	1	1	-	-	160	
9	1,5	94	15,7	-	16	-	78	-	-	-	-	-	-	-	-	-	-	-	-	161	
18	3,0	58	9,7	8	12	3	24	4	1	1	3	-	-	1	1	-	-	-	-	162	
59	6,7	124	14,1	-	29	-	95	-	-	-	-	-	-	-	-	-	-	-	-	163	
59	6,6	87	9,8	14	18	5	33	2	4	1	-	3	1	5	1	-	-	-	-	164	
87	4,2	80	3,9	-	47	-	33	-	-	-	-	-	-	-	-	-	-	-	-	165	
95	4,6	124	6,0	42	22	18	11	8	9	1	2	4	-	6	1	-	-	-	-	166	

Noch: 1. Ergebnisse der Bundestagswahl 2017 nach

Schl. Nr.	Gebiet	Wahl- berechtigte	Wähler	Art der Stimme	Ungültige Stimmen		Gültige Stimmen		Von den gültigen Stimmen entfielen auf									
		Nicht- wähler	Wahlbe- teiligung in %						CSU		SPD		AfD		FDP		GRÜNE	
					Anzahl	%	Anzahl	%	Anzahl	%	Anzahl	%	Anzahl	%	Anzahl	%		
		1	2		3	4	5	6	7	8	9	10	11	12	13	14	15	16

Noch: Oberbayern

190 Noch: Landkreis Weilheim-Schongau

153	Sindelsdorf	938	776	E	11	1,4	765	407	53,2	110	14,4	70	9,2	40	5,2	68	8,9	
		162	82,7	Z	5	0,6	771	368	47,7	93	12,1	88	11,4	53	6,9	61	7,9	
154	Steingaden	2 172	1 685	E	18	1,1	1 667	888	53,3	153	9,2	190	11,4	98	5,9	145	8,7	
		487	77,6	Z	10	0,6	1 675	864	51,6	127	7,6	227	13,6	129	7,7	126	7,5	
157	Weilheim i.OB, St	16 824	13 518	E	129	1,0	13 389	5 259	39,3	2 300	17,2	1 402	10,5	1 151	8,6	1 627	12,2	
		3 306	80,3	Z	71	0,5	13 447	4 844	36,0	1 801	13,4	1 562	11,6	1 586	11,8	1 681	12,5	
158	Wessobrunn	1 673	1 391	E	16	1,2	1 375	629	45,7	123	8,9	173	12,6	90	6,5	134	9,7	
		282	83,1	Z	5	0,4	1 386	579	41,8	113	8,2	209	15,1	123	8,9	132	9,5	
159	Wielenbach	2 528	2 118	E	18	0,8	2 100	973	46,3	309	14,7	224	10,7	164	7,8	181	8,6	
		410	83,8	Z	10	0,5	2 108	924	43,8	235	11,1	261	12,4	214	10,2	178	8,4	
160	Wildsteig	994	833	E	5	0,6	828	452	54,6	47	5,7	91	11,0	30	3,6	77	9,3	
		161	83,8	Z	4	0,5	829	453	54,6	35	4,2	110	13,3	34	4,1	63	7,6	
	Zusammen		101 593	82 076	E	817	1,0	81 259	36 534	45,0	12 864	15,8	8 195	10,1	5 591	6,9	8 082	9,9
			19 517	80,8	Z	490	0,6	81 586	33 515	41,1	10 587	13,0	9 573	11,7	8 059	9,9	8 168	10,0
	Landkreise zusammen		2 165 606	1 744 238	E	14 004	0,8	1 730 234	809 294	46,8	253 619	14,7	185 285	10,7	127 125	7,3	170 024	9,8
			421 368	80,5	Z	9 397	0,5	1 734 841	709 013	40,9	215 029	12,4	210 471	12,1	198 870	11,5	176 963	10,2

E = Erststimmen. Z = Zweitstimmen.

Regierungsbezirken, Kreisen und Gemeinden

DIE LINKE		Sonstige		Von den gültigen Stimmen entfielen auf																	Schl. Nr.
				davon																	
				FREIE WÄHLER	ÖDP	Tier- schutz- partei	BP	Die PARTEI	PIRA- TEN	NPD	V- PARTEI ³	DM	DiB	BGE	Gesund- heits- forschung	MLPD	BüSo	DKP	Übrige		
				Anzahl	%	Anzahl	%	Anzahl													
17	18	19	20	21	22	23	24	25	26	27	28	29	30	31	32	33	34	35	36		

Noch: Oberbayern

																				190
32	4,2	38	5,0	-	10	-	28	-	-	-	-	-	-	-	-	-	-	-	-	153
37	4,8	71	9,2	28	4	9	10	4	3	2	1	6	3	-	1	-	-	-	-	
53	3,2	140	8,4	-	53	-	87	-	-	-	-	-	-	-	-	-	-	-	-	154
62	3,7	140	8,4	43	38	4	40	3	-	5	1	1	2	-	2	-	-	1	-	
814	6,1	836	6,2	-	570	-	266	-	-	-	-	-	-	-	-	-	-	-	-	157
885	6,6	1 088	8,1	302	215	136	146	91	41	26	25	32	22	23	20	7	2	-	-	
64	4,7	162	11,8	-	96	-	66	-	-	-	-	-	-	-	-	-	-	-	-	158
73	5,3	157	11,3	33	38	17	34	15	4	-	-	8	2	5	1	-	-	-	-	
67	3,2	182	8,7	-	94	-	88	-	-	-	-	-	-	-	-	-	-	-	-	159
86	4,1	210	10,0	87	34	17	42	14	2	4	3	2	3	-	-	-	1	1	-	
19	2,3	112	13,5	-	52	-	60	-	-	-	-	-	-	-	-	-	-	-	-	160
25	3,0	109	13,1	35	31	4	25	3	4	3	-	1	2	1	-	-	-	-	-	
4 247	5,2	5 746	7,1	-	3 037	-	2 709	-	-	-	-	-	-	-	-	-	-	-	-	Zus.
4 761	5,8	6 923	8,5	1 749	1 383	729	1 401	503	237	160	172	192	141	121	98	18	9	10	-	
74 552	4,3	110 335	6,4	38 741	33 974	-	31 000	1 036	2 848	-	-	-	-	-	-	75	937	-	1 724	Lkr
88 823	5,1	135 672	7,8	44 327	18 421	15 317	23 711	10 723	5 783	3 153	2 887	3 172	2 939	2 279	2 090	270	382	218	-	

Noch: 1. Ergebnisse der Bundestagswahl 2017 nach

Schl. Nr.	Gebiet	Wahl- berechtigte	Wähler	Art der Stimme	Ungültige Stimmen		Gültige Stimmen		Von den gültigen Stimmen entfielen auf									
		Nicht- wähler	Wahlbe- teiligung in %						CSU		SPD		AfD		FDP		GRÜNE	
					Anzahl	%	Anzahl	Anzahl										
		1	2	3	4	5	6	7	8	9	10	11	12	13	14	15	16	

Niederbayern

Kreisfreie Städte

261	Landshut	49 285 12 295	36 990 75,1	E Z	485 385	1,3 1,0	36 505 36 605		12 913 12 864	35,4 35,1	5 829 5 030	16,0 13,7	4 198 4 751	11,5 13,0	4 079 4 670	11,2 12,8	3 783 3 912	10,4 10,7
262	Passau	38 052 10 014	28 038 73,7	E Z	220 149	0,8 0,5	27 818 27 889		11 463 10 116	41,2 36,3	6 455 4 347	23,2 15,6	2 968 3 533	10,7 12,7	1 771 3 073	6,4 11,0	2 473 3 036	8,9 10,9
263	Straubing	34 344 11 022	23 322 67,9	E Z	218 172	0,9 0,7	23 104 23 150		10 071 8 960	43,6 38,7	4 415 3 380	19,1 14,6	3 448 3 988	14,9 17,2	1 068 2 197	4,6 9,5	1 457 1 483	6,3 6,4
	Kreisfreie Städte zusammen	121 681 33 331	88 350 72,6	E Z	923 706	1,0 0,8	87 427 87 644		34 447 31 940	39,4 36,4	16 699 12 757	19,1 14,6	10 614 12 272	12,1 14,0	6 918 9 940	7,9 11,3	7 713 8 431	8,8 9,6

271 Landkreis Deggendorf

111	Aholming	1 856 459	1 397 75,3	E Z	5 5	0,4 0,4	1 392 1 392		706 627	50,7 45,0	138 137	9,9 9,8	260 282	18,7 20,3	52 85	3,7 6,1	34,0 39,0	2,4 2,8
113	Auerbach	1 674 489	1 185 70,8	E Z	5 7	0,4 0,6	1 180 1 178		491 481	41,6 40,8	189 117	16,0 9,9	225 249	19,1 21,1	44 90	3,7 7,6	48,0 54,0	4,1 4,6
114	Außernzell	1 090 348	742 68,1	E Z	3 4	0,4 0,5	739 738		359 324	48,6 43,9	87 79	11,8 10,7	129 145	17,5 19,6	34 55	4,6 7,5	19,0 31,0	2,6 4,2
116	Bernried	3 878 979	2 899 74,8	E Z	23 18	0,8 0,6	2 876 2 881		1 255 1 183	43,6 41,1	445 421	15,5 14,6	475 493	16,5 17,1	135 220	4,7 7,6	124,0 138,0	4,3 4,8
118	Buchhofen	726 151	575 79,2	E Z	5 2	0,9 0,3	570 573		357 303	62,6 52,9	74 61	13,0 10,6	64 76	11,2 13,3	10 41	1,8 7,2	9,0 17,0	1,6 3,0
119	Deggendorf, GKSt	24 867 7 899	16 968 68,2	E Z	174 115	1,0 0,7	16 794 16 853		6 817 6 250	40,6 37,1	2 384 2 319	14,2 13,8	2 843 3 023	16,9 17,9	862 1 586	5,1 9,4	1240,0 1152,0	7,4 6,8
122	Grafing	2 268 581	1 687 74,4	E Z	12 11	0,7 0,7	1 675 1 676		705 642	42,1 38,3	198 192	11,8 11,5	334 365	19,9 21,8	70 112	4,2 6,7	83,0 69,0	5,0 4,1
123	Grattersdorf	1 068 263	805 75,4	E Z	5 6	0,6 0,7	800 799		373 351	46,6 43,9	87 77	10,9 9,6	134 155	16,8 19,4	30 59	3,8 7,4	37,0 39,0	4,6 4,9
125	Hengersberg, M	5 676 1 611	4 065 71,6	E Z	30 17	0,7 0,4	4 035 4 048		1 764 1 601	43,7 39,6	542 525	13,4 13,0	699 789	17,3 19,5	161 273	4,0 6,7	189,0 205,0	4,7 5,1
126	Hunding	960 197	763 79,5	E Z	2 7	0,3 0,9	761 756		300 294	39,4 38,9	81 94	10,6 12,4	131 156	17,2 20,6	23 54	3,0 7,1	25,0 26,0	3,3 3,4
127	Iggensbach	1 655 463	1 192 72,0	E Z	14 9	1,2 0,8	1 178 1 183		469 439	39,8 37,1	244 187	20,7 15,8	225 259	19,1 21,9	42 86	3,6 7,3	38,0 37,0	3,2 3,1
128	Künzing	2 572 650	1 922 74,7	E Z	21 14	1,1 0,7	1 901 1 908		1 236 884	65,0 46,3	199 294	10,5 15,4	220 335	11,6 17,6	41 117	2,2 6,1	56,0 66,0	2,9 3,5
130	Lalling	1 312 333	979 74,6	E Z	5 8	0,5 0,8	974 971		423 418	43,4 43,0	114 99	11,7 10,2	127 153	13,0 15,8	34 71	3,5 7,3	48,0 46,0	4,9 4,7
132	Metten, M	3 300 779	2 521 76,4	E Z	23 17	0,9 0,7	2 498 2 504		1 091 1 022	43,7 40,8	386 354	15,5 14,1	399 409	16,0 16,3	119 235	4,8 9,4	161,0 164,0	6,4 6,5
135	Moos	1 787 420	1 367 76,5	E Z	12 7	0,9 0,5	1 355 1 360		751 671	55,4 49,3	143 155	10,6 11,4	205 217	15,1 16,0	42 94	3,1 6,9	36,0 35,0	2,7 2,6
138	Niederalteich	1 413 298	1 115 78,9	E Z	14 8	1,3 0,7	1 101 1 107		477 442	43,3 39,9	190 178	17,3 16,1	155 162	14,1 14,6	32 61	2,9 5,5	98,0 96,0	8,9 8,7
139	Oberpörling	923 238	685 74,2	E Z	3 5	0,4 0,7	682 680		392 334	57,5 49,1	59 64	8,7 9,4	107 122	15,7 17,9	19 39	2,8 5,7	28,0 32,0	4,1 4,7
140	Offenberg	2 658 551	2 107 79,3	E Z	19 8	0,9 0,4	2 088 2 099		963 880	46,1 41,9	309 302	14,8 14,4	317 344	15,2 16,4	95 181	4,5 8,6	144,0 115,0	6,9 5,5
141	Osterhofen, St	9 440 2 711	6 729 71,3	E Z	52 35	0,8 0,5	6 677 6 694		3 648 2 969	54,6 44,4	835 892	12,5 13,3	1 014 1 170	15,2 17,5	198 491	3,0 7,3	296,0 335,0	4,4 5,0
143	Otzing	1 519 377	1 142 75,2	E Z	8 5	0,7 0,4	1 134 1 137		581 507	51,2 44,6	124 120	10,9 10,6	196 213	17,3 18,7	46 92	4,1 8,1	37,0 33,0	3,3 2,9
146	Plattling, St	9 605 3 314	6 291 65,5	E Z	60 48	1,0 0,8	6 231 6 243		2 813 2 481	45,1 39,7	929 908	14,9 14,5	1 159 1 239	18,6 19,8	242 483	3,9 7,7	238,0 235,0	3,8 3,8
148	Schaufling	1 197 303	894 74,7	E Z	10 4	1,1 0,4	884 890		327 333	37,0 37,4	201 166	22,7 18,7	123 148	13,9 16,6	27 56	3,1 6,3	55,0 48,0	6,2 5,4
149	Schöllnach, M	3 882 1 218	2 664 68,6	E Z	8 13	0,3 0,5	2 656 2 651		1 041 944	39,2 35,6	488 443	18,4 16,7	533 579	20,1 21,8	87 183	3,3 6,9	85,0 83,0	3,2 3,1
151	Stephansposching	2 490 603	1 887 75,8	E Z	16 13	0,8 0,7	1 871 1 874		1 002 900	53,6 48,0	278 241	14,9 12,9	217 267	11,6 14,2	67 155	3,6 8,3	80,0 95,0	4,3 5,1

E = Erststimmen. Z = Zweitstimmen.

Regierungsbezirken, Kreisen und Gemeinden

Von den gültigen Stimmen entfielen auf																				Schl. Nr.	
DIE LINKE		Sonstige		davon																	
				FREIE WÄHLER	ÖDP	Tier- schutz- partei	BP	Die PARTEI	PIRA- TEN	NPD	V- PARTEI ³	DM	DiB	BGE	Gesund- heits- forschung	MLPD	BüSo	DKP	Übrige		
Anzahl	%	Anzahl	%	Anzahl																	
17	18	19	20	21	22	23	24	25	26	27	28	29	30	31	32	33	34	35	36		
Niederbayern																					
1 819	5,0	3 884	10,6	2 690	730	-	464	-	-	-	-	-	-	-	-	-	-	-	-	261	
2 351	6,4	3 027	8,3	1 196	328	351	294	284	154	61	66	54	92	71	58	6	4	8	-	-	
1 657	6,0	1 031	3,7	-	1 031	-	-	-	-	-	-	-	-	-	-	-	-	-	-	262	
2 167	7,8	1 617	5,8	328	370	201	164	213	91	36	52	25	46	50	30	4	4	3	-	-	
1 285	5,6	1 360	5,9	642	426	-	292	-	-	-	-	-	-	-	-	-	-	-	-	263	
1 417	6,1	1 725	7,5	588	267	199	212	121	78	98	34	44	21	26	18	14	1	4	-	-	
4 761	5,4	6 275	7,2	3 332	2 187	-	756	-	-	-	-	-	-	-	-	-	-	-	-	Zus.	
5 935	6,8	6 369	7,3	2 112	965	751	670	618	323	195	152	123	159	147	106	24	9	15	-	-	
																				271	
40	2,9	162	11,6	122	-	-	40	-	-	-	-	-	-	-	-	-	-	-	-	111	
53	3,8	169	12,1	119	3	6	31	2	-	5	2	1	-	-	-	-	-	-	-	-	
38	3,2	145	12,3	99	-	-	46	-	-	-	-	-	-	-	-	-	-	-	-	113	
38	3,2	149	12,6	92	5	7	27	1	2	5	4	1	1	1	1	2	-	-	-	-	
30	4,1	81	11,0	63	-	-	18	-	-	-	-	-	-	-	-	-	-	-	-	114	
34	4,6	70	9,5	41	4	7	6	2	-	4	2	1	-	1	2	-	-	-	-	-	
106	3,7	336	11,7	242	-	-	94	-	-	-	-	-	-	-	-	-	-	-	-	116	
122	4,2	304	10,6	168	13	30	45	8	5	15	7	2	3	1	4	2	-	1	-	-	
22	3,9	34	6,0	25	-	-	9	-	-	-	-	-	-	-	-	-	-	-	-	118	
28	4,9	47	8,2	28	2	2	6	2	1	3	-	2	-	-	1	-	-	-	-	-	
1 057	6,3	1 591	9,5	1 271	-	-	320	-	-	-	-	-	-	-	-	-	-	-	-	119	
1 250	7,4	1 273	7,6	556	115	135	168	81	55	66	23	15	26	15	11	3	1	3	-	-	
71	4,2	214	12,8	153	-	-	61	-	-	-	-	-	-	-	-	-	-	-	-	122	
88	5,3	208	12,4	110	10	15	47	9	5	7	-	1	1	2	1	-	-	-	-	-	
25	3,1	114	14,3	59	-	-	55	-	-	-	-	-	-	-	-	-	-	-	-	123	
26	3,3	92	11,5	40	9	7	26	2	2	2	-	1	1	2	-	-	-	-	-	-	
143	3,5	537	13,3	412	-	-	125	-	-	-	-	-	-	-	-	-	-	-	-	125	
181	4,5	474	11,7	272	39	29	79	13	10	9	8	4	3	4	4	-	-	-	-	-	
15	2,0	186	24,4	54	-	-	132	-	-	-	-	-	-	-	-	-	-	-	-	126	
19	2,5	113	14,9	50	2	2	53	-	-	5	-	-	-	-	1	-	-	-	-	-	
41	3,5	119	10,1	76	-	-	43	-	-	-	-	-	-	-	-	-	-	-	-	127	
51	4,3	124	10,5	61	1	7	31	4	4	6	4	2	1	3	-	-	-	-	-	-	
60	3,2	89	4,7	54	-	-	35	-	-	-	-	-	-	-	-	-	-	-	-	128	
77	4,0	135	7,1	58	12	13	36	1	1	5	1	5	-	1	2	-	-	-	-	-	
42	4,3	186	19,1	37	-	-	149	-	-	-	-	-	-	-	-	-	-	-	-	130	
46	4,7	138	14,2	34	5	7	76	1	1	5	-	2	2	3	2	-	-	-	-	-	
96	3,8	246	9,8	179	-	-	67	-	-	-	-	-	-	-	-	-	-	-	-	132	
127	5,1	193	7,7	106	10	17	31	9	1	7	3	5	-	1	3	-	-	-	-	-	
37	2,7	141	10,4	118	-	-	23	-	-	-	-	-	-	-	-	-	-	-	-	135	
40	2,9	148	10,9	96	6	9	22	1	2	9	1	-	-	-	2	-	-	-	-	-	
39	3,5	110	10,0	84	-	-	26	-	-	-	-	-	-	-	-	-	-	-	-	138	
54	4,9	114	10,3	54	14	14	12	8	1	3	3	-	2	1	1	-	1	-	-	-	
18	2,6	59	8,7	45	-	-	14	-	-	-	-	-	-	-	-	-	-	-	-	139	
20	2,9	69	10,1	43	3	2	12	1	5	2	-	1	-	-	-	-	-	-	-	-	
79	3,8	181	8,7	125	-	-	56	-	-	-	-	-	-	-	-	-	-	-	-	140	
103	4,9	174	8,3	86	21	13	25	8	5	6	3	-	1	2	3	-	1	-	-	-	
249	3,7	437	6,5	303	-	-	134	-	-	-	-	-	-	-	-	-	-	-	-	141	
296	4,4	541	8,1	237	56	54	106	24	9	20	11	3	5	5	7	-	3	1	-	-	
49	4,3	101	8,9	72	-	-	29	-	-	-	-	-	-	-	-	-	-	-	-	143	
54	4,7	118	10,4	59	10	10	17	2	7	2	2	1	4	1	2	1	-	-	-	-	
313	5,0	537	8,6	355	-	-	182	-	-	-	-	-	-	-	-	-	-	-	-	146	
335	5,4	562	9,0	259	31	57	127	26	9	19	9	7	5	4	8	1	-	-	-	-	
44	5,0	107	12,1	61	-	-	46	-	-	-	-	-	-	-	-	-	-	-	-	148	
45	5,1	94	10,6	41	11	6	22	3	2	3	1	-	1	1	3	-	-	-	-	-	
112	4,2	310	11,7	198	-	-	112	-	-	-	-	-	-	-	-	-	-	-	-	149	
139	5,2	280	10,6	138	18	22	58	8	3	10	2	10	1	4	6	-	-	-	-	-	
73	3,9	154	8,2	122	-	-	32	-	-	-	-	-	-	-	-	-	-	-	-	151	
79	4,2	137	7,3	74	6	13	15	4	9	5	5	3	2	1	-	-	-	-	-	-	

Noch: 1. Ergebnisse der Bundestagswahl 2017 nach

Schl. Nr.	Gebiet	Wahl- berechtigte	Wähler	Art der Stimme	Ungültige Stimmen		Gültige Stimmen		Von den gültigen Stimmen entfielen auf									
		Nicht- wähler	Wahlbe- teiligung in %						CSU		SPD		AfD		FDP		GRÜNE	
					Anzahl	%	Anzahl	Anzahl	%	Anzahl	%	Anzahl	%	Anzahl	%	Anzahl	%	
		1	2		3	4	5	6	7	8	9	10	11	12	13	14	15	16

Noch: Niederbayern

271 Noch: Landkreis Deggendorf

152	Wallerfing	1 065	841	E	6	0,7	835	480	57,5	59	7,1	124	14,9	17	2,0	27	3,2
		224	79,0	Z	9	1,1	832	423	50,8	67	8,1	133	16,0	52	6,3	21	2,5
153	Winzer, M	3 070	2 144	E	10	0,5	2 134	1 026	48,1	255	11,9	442	20,7	62	2,9	67	3,1
		926	69,8	Z	4	0,2	2 140	876	40,9	265	12,4	497	23,2	151	7,1	67	3,1
	Zusammen	91 951	65 566	E	545	0,8	65 021	29 847	45,9	9 038	13,9	10 857	16,7	2 591	4,0	3 302	5,1
		26 385	71,3	Z	399	0,6	65 167	26 579	40,8	8 757	13,4	11 980	18,4	5 122	7,9	3 278	5,0

272 Landkreis Freyung-Grafenau

116	Eppenschlag	787	573	E	6	1,0	567		258	45,5	82	14,5	114	20,1	16	2,8	17	3,0
		214	72,8	Z	4	0,7	569		236	41,5	50	8,8	130	22,8	47	8,3	18	3,2
118	Freyung, St	5 733	4 034	E	38	0,9	3 996		1 781	44,6	890	22,3	624	15,6	180	4,5	166	4,2
		1 699	70,4	Z	22	0,5	4 012		1 706	42,5	592	14,8	718	17,9	332	8,3	181	4,5
119	Fürsteneck	715	507	E	9	1,8	498		235	47,2	96	19,3	79	15,9	19	3,8	16	3,2
		208	70,9	Z	5	1,0	502		248	49,4	56	11,2	82	16,3	31	6,2	15	3,0
120	Grafenau, St	6 647	4 809	E	37	0,8	4 772		1 931	40,5	1 324	27,7	666	14,0	175	3,7	183	3,8
		1 838	72,3	Z	27	0,6	4 782		2 062	43,1	769	16,1	764	16,0	334	7,0	231	4,8
121	Grainet	1 915	1 416	E	13	0,9	1 403		617	44,0	254	18,1	275	19,6	49	3,5	50	3,6
		499	73,9	Z	10	0,7	1 406		622	44,2	160	11,4	302	21,5	88	6,3	47	3,3
122	Haidmühle	1 059	807	E	6	0,7	801		321	40,1	157	19,6	194	24,2	26	3,2	26	3,2
		252	76,2	Z	7	0,9	800		316	39,5	112	14,0	217	27,1	39	4,9	20	2,5
126	Hinterschmiding	1 967	1 511	E	11	0,7	1 500		676	45,1	300	20,0	292	19,5	53	3,5	50	3,3
		456	76,8	Z	4	0,3	1 507		624	41,4	198	13,1	348	23,1	104	6,9	63	4,2
127	Hohenau	2 769	2 040	E	13	0,6	2 027		783	38,6	556	27,4	406	20,0	37	1,8	69	3,4
		729	73,7	Z	9	0,4	2 031		796	39,2	363	17,9	466	22,9	103	5,1	61	3,0
128	Innernzell	1 290	947	E	8	0,8	939		389	41,4	154	16,4	206	21,9	31	3,3	29	3,1
		343	73,4	Z	3	0,3	944		366	38,8	140	14,8	235	24,9	51	5,4	32	3,4
129	Jandelsbrunn	2 715	1 961	E	11	0,6	1 950		916	47,0	274	14,1	400	20,5	73	3,7	82	4,2
		754	72,2	Z	6	0,3	1 955		870	44,5	202	10,3	440	22,5	127	6,5	76	3,9
134	Mauth	1 879	1 460	E	23	1,6	1 437		454	31,6	443	30,8	347	24,1	49	3,4	36	2,5
		419	77,7	Z	5	0,3	1 455		472	32,4	311	21,4	409	28,1	87	6,0	37	2,5
136	Neureichenau	3 596	2 402	E	28	1,2	2 374		1 111	46,8	327	13,8	472	19,9	120	5,1	68	2,9
		1 194	66,8	Z	18	0,7	2 384		1 004	42,1	279	11,7	491	20,6	198	8,3	80	3,4
138	Perlesreut, M	2 306	1 606	E	16	1,0	1 590		728	45,8	326	20,5	223	14,0	78	4,9	73	4,6
		700	69,6	Z	7	0,4	1 599		725	45,3	201	12,6	252	15,8	138	8,6	79	4,9
139	Philippsreut	545	439	E	8	1,8	431		184	42,7	86	20,0	90	20,9	13	3,0	15	3,5
		106	80,6	Z	4	0,9	435		175	40,2	54	12,4	107	24,6	26	6,0	8	1,8
140	Ringelai	1 550	1 109	E	5	0,5	1 104		410	37,1	297	26,9	202	18,3	35	3,2	58	5,3
		441	71,5	Z	4	0,4	1 105		403	36,5	205	18,6	222	20,1	68	6,2	71	6,4
141	Röhrnbach, M	3 526	2 587	E	22	0,9	2 565		1 127	43,9	405	15,8	557	21,7	102	4,0	89	3,5
		939	73,4	Z	18	0,7	2 569		1 039	40,4	303	11,8	629	24,5	185	7,2	105	4,1
142	Saldenburg	1 668	1 241	E	12	1,0	1 229		396	32,2	366	29,8	202	16,4	47	3,8	61	5,0
		427	74,4	Z	12	1,0	1 229		399	32,5	247	20,1	242	19,7	84	6,8	68	5,5
143	Sankt Oswald-Riedlhütte	2 450	1 782	E	14	0,8	1 768		530	30,0	680	38,5	295	16,7	64	3,6	45	2,5
		668	72,7	Z	12	0,7	1 770		590	33,3	416	23,5	357	20,2	128	7,2	61	3,4
145	Schöfweg	1 054	760	E	3	0,4	757		287	37,9	141	18,6	151	19,9	25	3,3	27	3,6
		294	72,1	Z	1	0,1	759		276	36,4	109	14,4	172	22,7	56	7,4	27	3,6
146	Neuschönau	1 829	1 291	E	11	0,9	1 280		515	40,2	262	20,5	269	21,0	44	3,4	30	2,3
		538	70,6	Z	12	0,9	1 279		488	38,2	184	14,4	308	24,1	70	5,5	44	3,4
147	Schönberg, M	3 166	2 309	E	18	0,8	2 291		1 038	45,3	484	21,1	302	13,2	85	3,7	74	3,2
		857	72,9	Z	15	0,6	2 294		1 024	44,6	327	14,3	343	15,0	163	7,1	107	4,7
149	Spiegelau	3 206	2 296	E	31	1,4	2 265		823	36,3	646	28,5	397	17,5	90	4,0	81	3,6
		910	71,6	Z	22	1,0	2 274		807	35,5	457	20,1	451	19,8	170	7,5	74	3,3
150	Thurmansbang	2 000	1 448	E	11	0,8	1 437		503	35,0	406	28,3	243	16,9	63	4,4	59	4,1
		552	72,4	Z	9	0,6	1 439		504	35,0	249	17,3	282	19,6	113	7,9	76	5,3
151	Waldkirchen, St	8 518	6 126	E	45	0,7	6 081		2 725	44,8	1 135	18,7	996	16,4	253	4,2	230	3,8
		2 392	71,9	Z	26	0,4	6 100		2 565	42,0	833	13,7	1 121	18,4	475	7,8	266	4,4
152	Zenting	932	708	E	5	0,7	703		215	30,6	217	30,9	118	16,8	24	3,4	39	5,5
		224	76,0	Z	1	0,1	707		273	38,6	104	14,7	133	18,8	47	6,6	35	5,0

E = Erststimmen. Z = Zweitstimmen.

Regierungsbezirken, Kreisen und Gemeinden

DIE LINKE		Sonstige		Von den gültigen Stimmen entfielen auf																	Schl. Nr.
				davon																	
				FREIE WÄHLER	ÖDP	Tier-schutz-partei	BP	Die PARTEI	PIRA-TEN	NPD	V-PARTEI ³	DM	DiB	BGE	Gesund-heits-forschung	MLPD	BüSo	DKP	Übrige		
Anzahl	%	Anzahl	%	Anzahl																	
17	18	19	20	21	22	23	24	25	26	27	28	29	30	31	32	33	34	35	36		
Noch: Niederbayern																					
																				271	
12	1,4	116	13,9	86	-	-	30	-	-	-	-	-	-	-	-	-	-	-	-	152	
16	1,9	120	14,4	70	5	6	18	1	2	7	4	1	3	-	3	-	-	-	-		
84	3,9	198	9,3	141	-	-	57	-	-	-	-	-	-	-	-	-	-	-	-	153	
84	3,9	200	9,3	94	22	15	41	3	5	9	2	2	2	4	1	-	-	-	-		
2 895	4,5	6 491	10,0	4 556	-	-	1 935	-	-	-	-	-	-	-	-	-	-	-	-	Zus.	
3 405	5,2	6 046	9,3	2 986	433	505	1 137	224	146	239	97	70	64	57	68	9	6	5	-		
																				272	
31	5,5	49	8,6	30	-	-	19	-	-	-	-	-	-	-	-	-	-	-	-	116	
31	5,4	57	10,0	30	3	2	18	-	-	2	-	-	1	-	1	-	-	-	-		
177	4,4	178	4,5	122	-	-	56	-	-	-	-	-	-	-	-	-	-	-	-	118	
201	5,0	282	7,0	87	47	37	39	22	7	28	3	4	6	-	2	-	-	-	-		
15	3,0	38	7,6	24	-	-	14	-	-	-	-	-	-	-	-	-	-	-	-	119	
22	4,4	48	9,6	25	5	2	12	-	4	-	-	-	-	-	-	-	-	-	-		
177	3,7	316	6,6	163	-	-	153	-	-	-	-	-	-	-	-	-	-	-	-	120	
242	5,1	380	7,9	149	24	40	109	12	3	25	9	2	4	2	-	-	1	-	-		
48	3,4	110	7,8	56	-	-	54	-	-	-	-	-	-	-	-	-	-	-	-	121	
59	4,2	128	9,1	46	14	7	46	6	2	3	-	2	-	-	2	-	-	-	-		
28	3,5	49	6,1	18	-	-	31	-	-	-	-	-	-	-	-	-	-	-	-	122	
34	4,3	62	7,8	19	2	2	25	1	2	1	1	4	4	-	1	-	-	-	-		
38	2,5	91	6,1	43	-	-	48	-	-	-	-	-	-	-	-	-	-	-	-	126	
47	3,1	123	8,2	57	5	8	40	2	-	5	3	-	-	-	1	2	-	-	-		
71	3,5	105	5,2	56	-	-	49	-	-	-	-	-	-	-	-	-	-	-	-	127	
88	4,3	154	7,6	53	22	21	32	1	5	9	3	4	-	2	2	-	-	-	-		
35	3,7	95	10,1	51	-	-	44	-	-	-	-	-	-	-	-	-	-	-	-	128	
37	3,9	83	8,8	45	-	5	18	1	3	8	1	1	1	-	-	-	-	-	-		
62	3,2	143	7,3	69	-	-	74	-	-	-	-	-	-	-	-	-	-	-	-	129	
74	3,8	166	8,5	49	12	16	56	8	5	11	-	2	3	1	1	2	-	-	-		
48	3,3	60	4,2	32	-	-	28	-	-	-	-	-	-	-	-	-	-	-	-	134	
52	3,6	87	6,0	33	15	4	21	3	2	5	-	1	2	-	1	-	-	-	-		
108	4,5	168	7,1	90	-	-	78	-	-	-	-	-	-	-	-	-	-	-	-	136	
125	5,2	207	8,7	66	27	21	55	5	4	17	4	1	1	2	2	1	1	-	-		
53	3,3	109	6,9	67	-	-	42	-	-	-	-	-	-	-	-	-	-	-	-	138	
67	4,2	137	8,6	62	11	13	26	7	-	8	1	4	-	1	2	1	1	-	-		
12	2,8	31	7,2	13	-	-	18	-	-	-	-	-	-	-	-	-	-	-	-	139	
11	2,5	54	12,4	25	1	7	16	1	-	3	-	-	-	-	-	1	-	-	-		
49	4,4	53	4,8	32	-	-	21	-	-	-	-	-	-	-	-	-	-	-	-	140	
67	6,1	69	6,2	27	14	4	9	5	2	7	-	1	-	-	-	-	-	-	-		
106	4,1	179	7,0	105	-	-	74	-	-	-	-	-	-	-	-	-	-	-	-	141	
108	4,2	200	7,8	82	16	19	52	7	6	7	6	1	1	-	2	-	1	-	-		
50	4,1	107	8,7	56	-	-	51	-	-	-	-	-	-	-	-	-	-	-	-	142	
61	5,0	128	10,4	72	4	11	22	4	4	1	1	1	1	2	1	-	4	-	-		
60	3,4	94	5,3	59	-	-	35	-	-	-	-	-	-	-	-	-	-	-	-	143	
95	5,4	123	6,9	68	4	11	31	2	1	3	-	-	-	-	2	-	-	1	-		
43	5,7	83	11,0	40	-	-	43	-	-	-	-	-	-	-	-	-	-	-	-	145	
43	5,7	76	10,0	35	3	9	18	-	4	1	3	-	3	-	-	-	-	-	-		
44	3,4	116	9,1	58	-	-	58	-	-	-	-	-	-	-	-	-	-	-	-	146	
60	4,7	125	9,8	52	4	14	31	3	1	13	3	2	-	1	1	-	-	-	-		
106	4,6	202	8,8	89	-	-	113	-	-	-	-	-	-	-	-	-	-	-	-	147	
110	4,8	220	9,6	80	15	15	84	7	3	10	2	2	-	-	1	1	-	-	-		
94	4,2	134	5,9	84	-	-	50	-	-	-	-	-	-	-	-	-	-	-	-	149	
129	5,7	186	8,2	67	28	25	29	8	6	5	4	3	1	6	3	-	1	-	-		
51	3,5	112	7,8	69	-	-	43	-	-	-	-	-	-	-	-	-	-	-	-	150	
65	4,5	150	10,4	80	11	11	25	4	1	8	5	3	-	2	-	-	-	-	-		
234	3,8	508	8,4	256	-	-	252	-	-	-	-	-	-	-	-	-	-	-	-	151	
282	4,6	558	9,1	217	50	41	175	13	15	29	4	5	1	6	2	-	-	-	-		
19	2,7	71	10,1	38	-	-	33	-	-	-	-	-	-	-	-	-	-	-	-	155	
34	4,8	81	11,5	45	2	3	20	4	2	4	-	-	-	1	-	-	-	-	-		

Noch: 1. Ergebnisse der Bundestagswahl 2017 nach

Schl. Nr.	Gebiet	Wahl- berechtigte	Wähler	Art der Stimme	Ungültige Stimmen		Gültige Stimmen		Von den gültigen Stimmen entfielen auf									
		Nicht- wähler	Wahlbe- teiligung in %						CSU		SPD		AfD		FDP		GRÜNE	
					Anzahl	%	Anzahl	Anzahl	%	Anzahl	%	Anzahl	%	Anzahl	%	Anzahl	%	
					1	2	3	4	5	6	7	8	9	10	11	12	13	14

Noch: Niederbayern

272 Noch: Landkreis Freyung-Grafenau

Zusammen	63 822	46 169	E	404	0,9	45 765	18 953	41,4	10 308	22,5	8 120	17,7	1 751	3,8	1 673	3,7
	17 653	72,3	Z	263	0,6	45 906	18 590	40,5	6 921	15,1	9 221	20,1	3 264	7,1	1 882	4,1

273 Landkreis Kelheim

111	Abensberg, St	9 809	7 547	E	56	0,7	7 491	3 249	43,4	1 247	16,6	795	10,6	541	7,2	514	6,9
		2 262	76,9	Z	34	0,5	7 513	3 048	40,6	1 192	15,9	911	12,1	718	9,6	627	8,3
113	Aiglsbach	1 370	1 142	E	4	0,4	1 138	599	52,6	93	8,2	183	16,1	54	4,7	44	3,9
		228	83,4	Z	6	0,5	1 136	576	50,7	93	8,2	215	18,9	96	8,5	41	3,6
115	Attenhofen	1 067	876	E	8	0,9	868	407	46,9	81	9,3	104	12,0	58	6,7	39	4,5
		191	82,1	Z	5	0,6	871	421	48,3	80	9,2	117	13,4	72	8,3	44	5,1
116	Bad Abbach, M	9 205	7 335	E	54	0,7	7 281	2 981	40,9	1 043	14,3	832	11,4	525	7,2	536	7,4
		1 870	79,7	Z	39	0,5	7 296	2 962	40,6	968	13,3	951	13,0	719	9,9	608	8,3
119	Biburg	959	720	E	12	1,7	708	328	46,3	91	12,9	118	16,7	51	7,2	24	3,4
		239	75,1	Z	8	1,1	712	307	43,1	84	11,8	124	17,4	63	8,8	40	5,6
121	Essing, M	809	653	E	3	0,5	650	280	43,1	92	14,2	76	11,7	36	5,5	44	6,8
		156	80,7	Z	2	0,3	651	290	44,5	86	13,2	87	13,4	42	6,5	49	7,5
125	Hausen	1 661	1 303	E	11	0,8	1 292	595	46,1	126	9,8	162	12,5	58	4,5	52	4,0
		358	78,4	Z	10	0,8	1 293	612	47,3	128	9,9	199	15,4	63	4,9	50	3,9
127	Herrngiersdorf	945	729	E	6	0,8	723	340	47,0	78	10,8	73	10,1	28	3,9	28	3,9
		216	77,1	Z	4	0,5	725	373	51,4	79	10,9	102	14,1	46	6,3	31	4,3
133	Ihrlersstein	3 394	2 649	E	25	0,9	2 624	1 017	38,8	512	19,5	369	14,1	124	4,7	150	5,7
		745	78,0	Z	20	0,8	2 629	971	36,9	491	18,7	423	16,1	186	7,1	173	6,6
137	Kelheim, St	11 936	8 775	E	93	1,1	8 682	3 381	38,9	1 629	18,8	1 175	13,5	509	5,9	506	5,8
		3 161	73,5	Z	83	0,9	8 692	3 224	37,1	1 623	18,7	1 352	15,6	680	7,8	610	7,0
139	Kirchdorf	706	582	E	4	0,7	578	312	54,0	52	9,0	64	11,1	30	5,2	10	1,7
		124	82,4	Z	5	0,9	577	299	51,8	63	10,9	71	12,3	42	7,3	21	3,6
141	Langquaid, M	4 178	3 164	E	26	0,8	3 138	1 325	42,2	377	12,0	400	12,7	205	6,5	157	5,0
		1 014	75,7	Z	17	0,5	3 147	1 349	42,9	376	11,9	487	15,5	251	8,0	198	6,3
147	Mainburg, St	9 806	7 287	E	62	0,9	7 225	3 205	44,4	898	12,4	989	13,7	510	7,1	341	4,7
		2 519	74,3	Z	43	0,6	7 244	3 043	42,0	872	12,0	1 122	15,5	720	9,9	431	5,9
152	Neustadt a.d.Donau, St	9 798	6 967	E	61	0,9	6 906	3 008	43,6	1 177	17,0	1 117	16,2	338	4,9	243	3,5
		2 831	71,1	Z	57	0,8	6 910	2 904	42,0	1 115	16,1	1 204	17,4	479	6,9	288	4,2
159	Painten, M	1 811	1 459	E	5	0,3	1 454	638	43,9	291	20,0	182	12,5	48	3,3	55	3,8
		352	80,6	Z	11	0,8	1 448	610	42,1	289	20,0	217	15,0	85	5,9	67	4,6
163	Elsendorf	1 530	1 184	E	7	0,6	1 177	581	49,4	107	9,1	184	15,6	84	7,1	36	3,1
		346	77,4	Z	8	0,7	1 176	559	47,5	107	9,1	214	18,2	105	8,9	58	4,9
164	Riedenburg, St	4 492	3 316	E	23	0,7	3 293	1 705	51,8	438	13,3	366	11,1	136	4,1	160	4,9
		1 176	73,8	Z	12	0,4	3 304	1 637	49,5	410	12,4	430	13,0	213	6,4	203	6,1
165	Rohr i.NB, M	2 623	2 040	E	9	0,4	2 031	865	42,6	273	13,4	209	10,3	91	4,5	95	4,7
		583	77,8	Z	8	0,4	2 032	868	42,7	273	13,4	259	12,7	149	7,3	143	7,0
166	Saal a.d.Donau	4 186	3 281	E	26	0,8	3 255	1 290	39,6	595	18,3	420	12,9	192	5,9	156	4,8
		905	78,4	Z	30	0,9	3 251	1 246	38,3	616	18,9	474	14,6	249	7,7	165	5,1
172	Siegenburg, M	2 627	1 918	E	15	0,8	1 903	890	46,8	213	11,2	267	14,0	132	6,9	63	3,3
		709	73,0	Z	9	0,5	1 909	854	44,7	227	11,9	298	15,6	184	9,6	83	4,3
175	Teugn	1 337	1 109	E	10	0,9	1 099	476	43,3	162	14,7	131	11,9	43	3,9	51	4,6
		228	82,9	Z	12	1,1	1 097	452	41,2	169	15,4	158	14,4	77	7,0	73	6,7
177	Train	1 410	1 081	E	6	0,6	1 075	464	43,2	134	12,5	148	13,8	81	7,5	42	3,9
		329	76,7	Z	5	0,5	1 076	438	40,7	138	12,8	188	17,5	124	11,5	40	3,7
178	Volkenschwand	1 291	1 057	E	8	0,8	1 049	489	46,6	86	8,2	119	11,3	70	6,7	55	5,2
		234	81,9	Z	7	0,7	1 050	485	46,2	93	8,9	149	14,2	81	7,7	59	5,6
181	Wildenberg	1 078	810	E	4	0,5	806	382	47,4	61	7,6	136	16,9	44	5,5	40	5,0
		268	75,1	Z	4	0,5	806	359	44,5	59	7,3	162	20,1	57	7,1	51	6,3
	Zusammen	88 028	66 984	E	538	0,8	66 446	28 807	43,4	9 856	14,8	8 619	13,0	3 988	6,0	3 441	5,2
		21 044	76,1	Z	439	0,7	66 545	27 887	41,9	9 631	14,5	9 914	14,9	5 501	8,3	4 153	6,2

274 Landkreis Landshut

111	Adlkofen	3 195	2 608	E	20	0,8	2 588	955	36,9	324	12,5	373	14,4	238	9,2	196	7,6
		587	81,6	Z	9	0,3	2 599	997	38,4	310	11,9	433	16,7	259	10,0	172	6,6

E = Erststimmen. Z = Zweitstimmen.

Regierungsbezirken, Kreisen und Gemeinden

Von den gültigen Stimmen entfielen auf																				Schl. Nr.	
DIE LINKE		Sonstige		davon																	
				FREIE WÄHLER	ÖDP	Tier- schutz- partei	BP	Die PARTEI	PIRA- TEN	NPD	V- PARTEI ³	DM	DiB	BGE	Gesund- heits- forschung	MLPD	BüSo	DKP	Übrige		
Anzahl	%	Anzahl	%	Anzahl																	
17	18	19	20	21	22	23	24	25	26	27	28	29	30	31	32	33	34	35	36		
Noch: Niederbayern																				272	
1 759	3,8	3 201	7,0	1 720	-	-	1 481	-	-	-	-	-	-	-	-	-	-	-	-	Zus.	
2 144	4,7	3 884	8,5	1 571	339	348	1 009	126	82	213	53	43	29	26	27	8	9	1	-		
																				273	
300	4,0	845	11,3	613	103	-	129	-	-	-	-	-	-	-	-	-	-	-	-	111	
395	5,3	622	8,3	263	63	69	79	26	18	32	19	7	9	15	18	3	-	1	-		
19	1,7	146	12,8	97	18	-	31	-	-	-	-	-	-	-	-	-	-	-	-	113	
26	2,3	89	7,8	45	11	7	15	3	2	3	1	1	1	-	-	-	-	-	-		
18	2,1	161	18,5	124	22	-	15	-	-	-	-	-	-	-	-	-	-	-	-	115	
23	2,6	114	13,1	56	18	9	17	5	1	3	2	-	2	1	-	-	-	-	-		
284	3,9	1 080	14,8	781	123	-	176	-	-	-	-	-	-	-	-	-	-	-	-	116	
377	5,2	711	9,7	333	77	50	142	31	20	14	17	6	6	3	9	-	-	3	-		
18	2,5	78	11,0	49	15	-	14	-	-	-	-	-	-	-	-	-	-	-	-	119	
33	4,6	61	8,6	23	10	7	9	1	1	3	4	1	-	-	1	1	-	-	-		
14	2,2	108	16,6	81	11	-	16	-	-	-	-	-	-	-	-	-	-	-	-	121	
24	3,7	73	11,2	35	10	6	10	3	-	5	-	-	2	1	1	-	-	-	-		
37	2,9	262	20,3	220	16	-	26	-	-	-	-	-	-	-	-	-	-	-	-	125	
58	4,5	183	14,2	113	13	13	21	8	4	4	1	1	3	2	-	-	-	-	-		
13	1,8	163	22,5	134	18	-	11	-	-	-	-	-	-	-	-	-	-	-	-	127	
17	2,3	77	10,6	45	16	-	6	4	-	3	1	1	-	1	-	-	-	-	-		
93	3,5	359	13,7	260	27	-	72	-	-	-	-	-	-	-	-	-	-	-	-	133	
138	5,2	247	9,4	108	14	36	50	14	5	10	-	1	4	-	2	1	-	2	-		
373	4,3	1 109	12,8	826	117	-	166	-	-	-	-	-	-	-	-	-	-	-	-	137	
467	5,4	736	8,5	332	72	67	106	39	31	40	12	7	2	13	11	1	2	1	-		
6	1,0	104	18,0	74	19	-	11	-	-	-	-	-	-	-	-	-	-	-	-	139	
12	2,1	69	12,0	33	19	3	4	2	4	1	-	-	2	1	-	-	-	-	-		
96	3,1	578	18,4	449	68	-	61	-	-	-	-	-	-	-	-	-	-	-	-	141	
122	3,9	364	11,6	189	46	25	33	20	9	17	8	5	1	2	9	-	-	-	-		
229	3,2	1 053	14,6	678	253	-	122	-	-	-	-	-	-	-	-	-	-	-	-	147	
304	4,2	752	10,4	290	161	78	79	28	30	19	7	20	14	6	16	2	-	2	-		
251	3,6	772	11,2	492	135	-	145	-	-	-	-	-	-	-	-	-	-	-	-	152	
323	4,7	597	8,6	247	75	45	110	37	15	27	14	10	10	2	4	-	-	1	-		
34	2,3	206	14,2	160	16	-	30	-	-	-	-	-	-	-	-	-	-	-	-	159	
53	3,7	127	8,8	67	8	15	19	10	2	6	-	-	-	-	-	-	-	-	-		
19	1,6	166	14,1	128	21	-	17	-	-	-	-	-	-	-	-	-	-	-	-	163	
25	2,1	108	9,2	52	17	4	11	9	3	7	1	1	-	-	2	-	-	1	-		
130	3,9	358	10,9	252	39	-	67	-	-	-	-	-	-	-	-	-	-	-	-	164	
164	5,0	247	7,5	114	25	23	34	12	13	8	5	4	-	1	5	3	-	-	-		
59	2,9	439	21,6	295	41	-	103	-	-	-	-	-	-	-	-	-	-	-	-	165	
81	4,0	259	12,7	140	26	10	50	9	7	8	3	-	3	2	1	-	-	-	-		
119	3,7	483	14,8	374	37	-	72	-	-	-	-	-	-	-	-	-	-	-	-	166	
151	4,6	350	10,8	199	23	25	48	12	9	14	6	2	-	9	1	-	1	1	-		
51	2,7	287	15,1	182	42	-	63	-	-	-	-	-	-	-	-	-	-	-	-	172	
70	3,7	193	10,1	87	24	17	33	7	9	6	4	1	-	3	2	-	-	-	-		
27	2,5	209	19,0	127	12	-	70	-	-	-	-	-	-	-	-	-	-	-	-	175	
42	3,8	126	11,5	53	11	10	46	3	1	1	1	-	-	-	-	-	-	-	-		
27	2,5	179	16,7	125	19	-	35	-	-	-	-	-	-	-	-	-	-	-	-	177	
32	3,0	116	10,8	51	13	11	28	3	6	4	-	-	-	-	-	-	-	-	-		
29	2,8	201	19,2	137	39	-	25	-	-	-	-	-	-	-	-	-	-	-	-	178	
39	3,7	144	13,7	78	22	7	13	5	2	4	5	-	4	2	2	-	-	-	-		
28	3,5	115	14,3	76	26	-	13	-	-	-	-	-	-	-	-	-	-	-	-	181	
28	3,5	90	11,2	41	16	9	6	5	3	2	3	2	-	2	1	-	-	-	-		
2 274	3,4	9 461	14,2	6 734	1 237	-	1 490	-	-	-	-	-	-	-	-	-	-	-	-	Zus.	
3 004	4,5	6 455	9,7	2 994	790	546	969	296	195	241	114	70	63	66	85	11	3	12	-		
																				274	
69	2,7	433	16,7	295	69	-	69	-	-	-	-	-	-	-	-	-	-	-	-	111	
103	4,0	325	12,5	161	35	23	56	12	6	8	6	5	4	2	6	1	-	-	-		

Noch: 1. Ergebnisse der Bundestagswahl 2017 nach

Schl. Nr.	Gebiet	Wahl- berechtigte	Wähler	Art der Stimme	Ungültige Stimmen		Gültige Stimmen		Von den gültigen Stimmen entfielen auf									
		Nicht- wähler	Wahlbe- teiligung in %						CSU		SPD		AfD		FDP		GRÜNE	
					Anzahl	%	Anzahl	Anzahl	%	Anzahl	%	Anzahl	%	Anzahl	%	Anzahl	%	
		1	2		3	4	5	6	7	8	9	10	11	12	13	14	15	16

Noch: Niederbayern

274 Noch: Landkreis Landshut

112	Aham	1 568 358	1 210 77,2	E Z	9 7	0,7 0,6	1 201 1 203	436 511	36,3 42,5	133 127	11,1 10,6	149 195	12,4 16,2	70 117	5,8 9,7	52 74	4,3 6,2
113	Altdorf, M	8 260 2 168	6 092 73,8	E Z	74 48	1,2 0,8	6 018 6 044	2 342 2 245	38,9 37,1	901 864	15,0 14,3	890 980	14,8 16,2	538 703	8,9 11,6	388 382	6,4 6,3
114	Altfraunhofen	1 735 321	1 414 81,5	E Z	6 3	0,4 0,2	1 408 1 411	492 548	34,9 38,8	156 140	11,1 9,9	154 192	10,9 13,6	183 163	13,0 11,6	148 153	10,5 10,8
118	Baierbach	627 101	526 83,9	E Z	4 2	0,8 0,4	522 524	195 215	37,4 41,0	49 45	9,4 8,6	48 69	9,2 13,2	99 75	19,0 14,3	30 28	5,7 5,3
119	Bayerbach b.Ergoldsbach	1 433 288	1 145 79,9	E Z	6 5	0,5 0,4	1 139 1 140	417 409	36,6 35,9	108 140	9,5 12,3	186 231	16,3 20,3	94 122	8,3 10,7	38 44	3,3 3,9
120	Bodenkirchen	4 104 784	3 320 80,9	E Z	27 14	0,8 0,4	3 293 3 306	1 388 1 376	42,2 41,6	319 343	9,7 10,4	452 492	13,7 14,9	333 345	10,1 10,4	199 207	6,0 6,3
121	Buch a.Erlbach	2 910 522	2 388 82,1	E Z	19 13	0,8 0,5	2 369 2 375	1 015 1 006	42,8 42,4	317 294	13,4 12,4	232 260	9,8 10,9	215 256	9,1 10,8	195 210	8,2 8,8
124	Eching	3 010 474	2 536 84,3	E Z	16 4	0,6 0,2	2 520 2 532	1 128 1 097	44,8 43,3	297 265	11,8 10,5	303 333	12,0 13,2	251 297	10,0 11,7	161 190	6,4 7,5
126	Ergolding, M	9 423 2 106	7 317 77,7	E Z	61 34	0,8 0,5	7 256 7 283	2 673 2 696	36,8 37,0	1 004 919	13,8 12,6	956 1 095	13,2 15,0	744 874	10,3 12,0	396 458	5,5 6,3
127	Ergoldsbach, M	5 888 1 394	4 494 76,3	E Z	40 20	0,9 0,4	4 454 4 474	1 665 1 765	37,4 39,5	528 537	11,9 12,0	598 763	13,4 17,1	300 384	6,7 8,6	193 216	4,3 4,8
128	Essenbach, M	8 909 1 833	7 076 79,4	E Z	59 34	0,8 0,5	7 017 7 042	2 564 2 701	36,5 38,4	867 910	12,4 12,9	1 019 1 221	14,5 17,3	595 702	8,5 10,0	315 362	4,5 5,1
132	Furth	2 740 529	2 211 80,7	E Z	15 6	0,7 0,3	2 196 2 205	890 931	40,5 42,2	208 232	9,5 10,5	232 271	10,6 12,3	203 240	9,2 10,9	173 172	7,9 7,8
134	Geisenhausen, M	5 143 1 110	4 033 78,4	E Z	24 22	0,6 0,5	4 009 4 011	1 514 1 558	37,8 38,8	415 413	10,4 10,3	506 641	12,6 16,0	385 365	9,6 9,1	289 315	6,7 7,9
135	Gerzen	1 460 312	1 148 78,6	E Z	10 7	0,9 0,6	1 138 1 141	442 529	38,8 46,4	99 121	8,7 10,6	129 148	11,3 13,0	59 77	5,2 6,7	44 65	3,9 5,7
141	Hohenthann	3 064 482	2 582 84,3	E Z	15 8	0,6 0,3	2 567 2 574	896 1 066	34,9 41,4	184 189	7,2 7,3	288 392	11,2 15,2	232 288	9,0 11,2	89 119	3,5 4,6
145	Kröning	1 588 310	1 278 80,5	E Z	10 5	0,8 0,4	1 268 1 273	444 517	35,0 40,6	124 119	9,8 9,3	144 193	11,4 15,2	73 97	5,8 7,6	65 88	5,1 6,9
146	Kumhausen	3 973 672	3 301 83,1	E Z	36 18	1,1 0,5	3 265 3 283	1 140 1 199	34,9 36,5	361 372	11,1 11,3	410 479	12,6 14,6	393 454	12,0 13,8	305 286	9,3 8,7
153	Neufahrn i.NB	3 131 703	2 428 77,5	E Z	25 19	1,0 0,8	2 403 2 409	826 874	34,4 36,3	288 332	12,0 13,8	343 409	14,3 17,0	143 213	6,0 8,8	101 105	4,2 4,4
154	Neufraunhofen	821 140	681 82,9	E Z	7 4	1,0 0,6	674 677	276 312	40,9 46,1	59 68	8,8 10,0	78 89	11,6 13,1	121 82	18,0 12,1	28 33	4,2 4,9
156	Niederaichbach	2 955 616	2 339 79,2	E Z	22 10	0,9 0,4	2 317 2 329	912 879	39,4 37,7	323 306	13,9 13,1	342 396	14,8 17,0	200 245	8,6 10,5	99 125	4,3 5,4
165	Obersüßbach	1 359 236	1 123 82,6	E Z	5 6	0,4 0,5	1 118 1 117	432 435	38,6 38,9	115 110	10,3 9,8	169 199	15,1 17,8	73 93	6,5 8,3	77 78	6,9 7,0
172	Pfeffenhausen, M	3 776 864	2 912 77,1	E Z	17 15	0,6 0,5	2 895 2 897	1 220 1 274	42,1 44,0	243 279	8,4 9,6	364 422	12,6 14,6	162 231	5,6 8,0	114 146	3,9 5,0
174	Postau	1 305 234	1 071 82,1	E Z	9 10	0,8 0,9	1 062 1 061	435 404	41,0 38,1	140 135	13,2 12,7	157 192	14,8 18,1	82 92	7,7 8,7	46 51	4,3 4,8
176	Rottenburg a.d.Laaber, St	5 874 1 484	4 390 74,7	E Z	21 13	0,5 0,3	4 369 4 377	1 432 1 679	32,8 38,4	398 502	9,1 11,5	440 591	10,1 13,5	219 320	5,0 7,3	189 227	4,3 5,2
179	Schalkham	681 118	563 82,7	E Z	3 -	0,5 -	560 563	166 239	29,6 42,5	32 42	5,7 7,5	39 70	7,0 12,4	24 33	4,3 5,9	38 38	6,8 6,7
182	Tiefenbach	2 966 432	2 534 85,4	E Z	18 10	0,7 0,4	2 516 2 524	952 986	37,8 39,1	302 299	12,0 11,8	276 331	11,0 13,1	339 335	13,5 13,3	201 222	8,0 8,8
183	Velden, M	4 982 1 191	3 791 76,1	E Z	27 13	0,7 0,3	3 764 3 778	1 728 1 583	45,9 41,9	337 403	9,0 10,7	427 565	11,3 15,0	464 372	12,3 9,8	216 248	5,7 6,6
184	Vilsbiburg, St	8 376 1 902	6 474 77,3	E Z	56 40	0,9 0,6	6 418 6 434	2 585 2 580	40,3 40,1	887 869	13,8 13,5	725 847	11,3 13,2	624 622	9,7 9,7	453 529	7,1 8,2

E = Erststimmen. Z = Zweitstimmen.

Regierungsbezirken, Kreisen und Gemeinden

Von den gültigen Stimmen entfielen auf																				Schl. Nr.	
DIE LINKE		Sonstige		davon																	
				FREIE WÄHLER	ÖDP	Tier- schutz- partei	BP	Die PARTEI	PIRA- TEN	NPD	V- PARTEI ³	DM	DiB	BGE	Gesund- heits- forschung	MLPD	BüSo	DKP	Übrige		
Anzahl	%	Anzahl	%	Anzahl																	
17	18	19	20	21	22	23	24	25	26	27	28	29	30	31	32	33	34	35	36		
Noch: Niederbayern																				274	
37	3,1	324	27,0	297	9	-	18	-	-	-	-	-	-	-	-	-	-	-	-	112	
43	3,6	136	11,3	98	7	6	13	3	1	6	1	-	-	-	-	-	1	-	-	-	
247	4,1	712	11,8	531	88	-	93	-	-	-	-	-	-	-	-	-	-	-	-	113	
339	5,6	531	8,8	252	43	55	77	28	39	5	6	6	5	7	1	2	4	1	-	-	
47	3,3	228	16,2	182	25	-	21	-	-	-	-	-	-	-	-	-	-	-	-	114	
64	4,5	151	10,7	79	14	14	21	11	2	1	2	2	2	2	-	-	1	-	-	-	
18	3,4	83	15,9	63	16	-	4	-	-	-	-	-	-	-	-	-	-	-	-	118	
23	4,4	69	13,2	42	11	2	7	2	-	-	4	-	1	-	-	-	-	-	-	-	
24	2,1	272	23,9	217	31	-	24	-	-	-	-	-	-	-	-	-	-	-	-	119	
35	3,1	159	13,9	105	17	6	19	3	1	5	-	1	1	-	1	-	-	-	-	-	
78	2,4	524	15,9	402	44	-	78	-	-	-	-	-	-	-	-	-	-	-	-	120	
112	3,4	431	13,0	234	28	36	81	13	8	8	4	9	1	5	3	-	1	-	-	-	
84	3,5	311	13,1	217	46	-	48	-	-	-	-	-	-	-	-	-	-	-	-	121	
104	4,4	245	10,3	102	30	27	31	15	10	3	6	7	6	4	2	1	1	-	-	-	
63	2,5	317	12,6	252	39	-	26	-	-	-	-	-	-	-	-	-	-	-	-	124	
103	4,1	247	9,8	139	16	20	33	17	5	1	5	3	3	1	1	1	1	1	-	-	
260	3,6	1 223	16,9	945	184	-	94	-	-	-	-	-	-	-	-	-	-	-	-	126	
351	4,8	890	12,2	524	89	101	71	28	20	12	14	10	3	5	11	2	-	-	-	-	
118	2,6	1 052	23,6	852	115	-	85	-	-	-	-	-	-	-	-	-	-	-	-	127	
162	3,6	647	14,5	407	68	33	77	15	8	16	6	3	4	5	4	1	-	-	-	-	
205	2,9	1 452	20,7	907	420	-	125	-	-	-	-	-	-	-	-	-	-	-	-	128	
277	3,9	869	12,3	476	115	59	118	36	23	10	9	3	8	6	4	1	-	1	-	-	
74	3,4	416	18,9	332	42	-	42	-	-	-	-	-	-	-	-	-	-	-	-	132	
105	4,8	254	11,5	141	21	22	36	10	6	5	1	6	-	4	2	-	-	-	-	-	
179	4,5	741	18,5	594	68	-	79	-	-	-	-	-	-	-	-	-	-	-	-	134	
222	5,5	497	12,4	279	46	40	66	17	11	8	5	9	6	3	5	1	1	-	-	-	
35	3,1	330	29,0	286	14	-	30	-	-	-	-	-	-	-	-	-	-	-	-	135	
41	3,6	160	14,0	88	8	10	30	2	4	6	1	-	1	2	8	-	-	-	-	-	
73	2,8	805	31,4	708	61	-	36	-	-	-	-	-	-	-	-	-	-	-	-	141	
96	3,7	424	16,5	310	41	23	22	10	2	8	3	1	2	-	2	-	-	-	-	-	
38	3,0	380	30,0	316	26	-	38	-	-	-	-	-	-	-	-	-	-	-	-	145	
60	4,7	199	15,6	121	15	6	37	7	1	3	2	-	1	5	1	-	-	-	-	-	
125	3,8	531	16,3	421	71	-	39	-	-	-	-	-	-	-	-	-	-	-	-	146	
163	5,0	330	10,1	186	34	28	39	10	3	5	8	7	5	2	3	-	-	-	-	-	
68	2,8	634	26,4	544	56	-	34	-	-	-	-	-	-	-	-	-	-	-	-	153	
96	4,0	380	15,8	244	31	34	28	8	7	11	5	3	2	1	3	-	-	3	-	-	
11	1,6	101	15,0	74	13	-	14	-	-	-	-	-	-	-	-	-	-	-	-	154	
22	3,2	71	10,5	40	4	5	12	3	2	-	1	1	-	1	2	-	-	-	-	-	
66	2,8	375	16,2	288	36	-	51	-	-	-	-	-	-	-	-	-	-	-	-	156	
96	4,1	282	12,1	152	26	21	41	12	11	4	2	3	2	2	5	-	1	-	-	-	
27	2,4	225	20,1	188	22	-	15	-	-	-	-	-	-	-	-	-	-	-	-	165	
45	4,0	157	14,1	100	13	9	19	6	2	1	4	-	-	1	2	-	-	-	-	-	
71	2,5	721	24,9	630	47	-	44	-	-	-	-	-	-	-	-	-	-	-	-	172	
109	3,8	436	15,1	286	32	25	39	16	11	10	8	-	2	3	3	-	-	1	-	-	
31	2,9	171	16,1	126	26	-	19	-	-	-	-	-	-	-	-	-	-	-	-	174	
52	4,9	135	12,7	75	14	10	28	2	1	2	1	-	1	1	-	-	-	-	-	-	
109	2,5	1 582	36,2	1 450	61	-	71	-	-	-	-	-	-	-	-	-	-	-	-	176	
156	3,6	902	20,6	682	34	47	62	22	10	13	5	8	6	7	4	-	2	-	-	-	
20	3,6	241	43,0	220	7	-	14	-	-	-	-	-	-	-	-	-	-	-	-	179	
21	3,7	120	21,3	87	9	7	13	-	-	-	-	1	-	1	1	-	1	-	-	-	
91	3,6	355	14,1	277	54	-	24	-	-	-	-	-	-	-	-	-	-	-	-	182	
123	4,9	228	9,0	110	30	30	19	11	8	4	5	2	6	1	1	1	-	-	-	-	
123	3,3	469	12,5	351	47	-	71	-	-	-	-	-	-	-	-	-	-	-	-	183	
177	4,7	430	11,4	219	31	39	57	19	18	9	5	4	3	20	4	2	-	-	-	-	
200	3,1	944	14,7	738	101	-	105	-	-	-	-	-	-	-	-	-	-	-	-	184	
298	4,6	689	10,7	394	46	52	94	24	18	28	11	4	5	3	7	-	2	1	-	-	

Noch: 1. Ergebnisse der Bundestagswahl 2017 nach

Schl. Nr.	Gebiet	Wahl- berechtigte	Wähler	Art der Stimme	Ungültige Stimmen		Gültige Stimmen		Von den gültigen Stimmen entfielen auf									
		Nicht- wähler	Wahlbe- teiligung in %						CSU		SPD		AfD		FDP		GRÜNE	
					Anzahl	%	Anzahl	%	Anzahl	%	Anzahl	%	Anzahl	%	Anzahl	%		
					1	2	3	4	5	6	7	8	9	10	11	12	13	14

Noch: Niederbayern

274 Noch: Landkreis Landshut

185	Vilsheim	2 022 268	1 754 86,7	E Z	11 6	0,6 0,3	1 743 1 748		632 689	36,3 39,4	193 169	11,1 9,7	199 243	11,4 13,9	218 198	12,5 11,3	140 145	8,0 8,3
187	Weihmichl	1 921 339	1 582 82,4	E Z	13 8	0,8 0,5	1 569 1 574		618 639	39,4 40,6	168 187	10,7 11,9	177 200	11,3 12,7	159 185	10,1 11,8	108 113	6,9 7,2
188	Weng	1 119 231	888 79,4	E Z	6 4	0,7 0,5	882 884		353 355	40,0 40,2	100 95	11,3 10,7	120 139	13,6 15,7	87 88	9,9 10,0	46 54	5,2 6,1
191	Wörth a.d.Isar	2 097 515	1 582 75,4	E Z	18 17	1,1 1,1	1 564 1 565		615 576	39,3 36,8	219 212	14,0 13,5	265 292	16,9 18,7	137 168	8,8 10,7	66 64	4,2 4,1
193	Wurmsham	1 100 224	876 79,6	E Z	3 5	0,3 0,6	873 871		352 377	40,3 43,3	42 48	4,8 5,5	114 146	13,1 16,8	85 54	9,7 6,2	49 57	5,6 6,5
194	Bruckberg	4 305 781	3 524 81,9	E Z	28 22	0,8 0,6	3 496 3 502		1 340 1 319	38,3 37,7	433 447	12,4 12,8	420 483	12,0 13,8	314 365	9,0 10,4	262 280	7,5 8,0
	Zusammen	117 820 24 629	93 191 79,1	E Z	740 461	0,8 0,5	92 451 92 730		35 470 36 566	38,4 39,4	10 673 10 843	11,5 11,7	11 724 14 002	12,7 15,1	8 456 9 514	9,1 10,3	5 489 6 056	5,9 6,5

275 Landkreis Passau

111	Aicha vorm Wald	1 924 537	1 387 72,1	E Z	25 3	1,8 0,2	1 362 1 384		625 573	45,9 41,4	196 172	14,4 12,4	247 263	18,1 19,0	70 116	5,1 8,4	86 88	6,3 6,4
112	Aidenbach, M	2 244 622	1 622 72,3	E Z	15 9	0,9 0,6	1 607 1 613		775 651	48,2 40,4	258 241	16,1 14,9	259 280	16,1 17,4	105 147	6,5 9,1	86 78	5,4 4,8
114	Aldersbach	3 442 760	2 682 77,9	E Z	20 17	0,7 0,6	2 662 2 665		1 350 1 131	50,7 42,4	410 361	15,4 13,5	405 465	15,2 17,4	147 227	5,5 8,5	142 141	5,3 5,3
116	Bad Füssing	5 758 1 442	4 316 75,0	E Z	42 35	1,0 0,8	4 274 4 281		2 148 1 840	50,3 43,0	705 600	16,5 14,0	592 664	13,9 15,5	321 466	7,5 10,9	188 207	4,4 4,8
117	Beutelsbach	930 217	713 76,7	E Z	5 4	0,7 0,6	708 709		351 287	49,6 40,5	103 91	14,5 12,8	120 119	16,9 16,8	63 85	8,9 12,0	21 26	3,0 3,7
118	Breitenberg	1 635 478	1 157 70,8	E Z	14 11	1,2 1,0	1 143 1 146		640 532	56,0 46,4	117 106	10,2 9,2	195 229	17,1 20,0	55 77	4,8 6,7	50 47	4,4 4,1
119	Büchlberg	3 196 812	2 384 74,6	E Z	24 20	1,0 0,8	2 360 2 364		1 046 845	44,3 35,7	486 416	20,6 17,6	452 493	19,2 20,9	118 183	5,0 7,7	113 118	4,8 5,0
120	Eging a.See, M	3 342 1 047	2 295 68,7	E Z	28 12	1,2 0,5	2 267 2 283		978 869	43,1 38,1	349 360	15,4 15,8	476 512	21,0 22,4	126 185	5,6 8,1	97 97	4,3 4,2
121	Fürstenstein	2 706 737	1 969 72,8	E Z	33 13	1,7 0,7	1 936 1 956		786 726	40,6 37,1	365 344	18,9 17,6	394 410	20,4 21,0	88 143	4,5 7,3	89 89	4,6 4,6
122	Fürstenzell, M	6 331 1 393	4 938 78,0	E Z	43 24	0,9 0,5	4 895 4 914		2 402 2 137	49,1 43,5	962 718	19,7 14,6	586 681	12,0 13,9	335 489	6,8 10,0	305 346	6,2 7,0
124	Bad Griesbach i.Rottal, St	6 802 1 927	4 875 71,7	E Z	57 46	1,2 0,9	4 818 4 829		2 362 2 017	49,0 41,8	731 642	15,2 13,3	738 805	15,3 16,7	337 480	7,0 9,9	220 250	4,6 5,2
125	Haarbach	2 114 472	1 642 77,7	E Z	18 4	1,1 0,2	1 624 1 638		937 853	57,7 52,1	217 180	13,4 11,0	193 200	11,9 12,2	120 155	7,4 9,5	58 70	3,6 4,3
126	Hauzenberg, St	9 596 2 459	7 137 74,4	E Z	62 43	0,9 0,6	7 075 7 094		3 432 2 956	48,5 41,7	1 543 1 305	21,8 18,4	1 071 1 263	15,1 17,8	277 453	3,9 6,4	254 282	3,6 4,0
127	Hofkirchen, M	2 914 845	2 069 71,0	E Z	29 11	1,4 0,5	2 040 2 058		978 845	47,9 41,1	356 361	17,5 17,5	344 379	16,9 18,4	81 138	4,0 6,7	95 94	4,7 4,6
128	Hutthurm, M	4 842 1 267	3 575 73,8	E Z	30 19	0,8 0,5	3 545 3 556		1 612 1 301	45,5 36,6	645 558	18,2 15,7	644 759	18,2 21,3	215 280	6,1 7,9	175 169	4,9 4,8
130	Kirchham	1 809 468	1 341 74,1	E Z	19 13	1,4 1,0	1 322 1 328		720 583	54,5 43,9	181 167	13,7 12,6	186 214	14,1 16,1	96 144	7,3 10,8	54 74	4,1 5,6
131	Kößlarn, M	1 591 424	1 167 73,4	E Z	17 11	1,5 0,9	1 150 1 156		542 454	47,1 39,3	148 131	12,9 11,3	181 199	15,7 17,2	67 94	5,8 8,1	59 69	5,1 6,0
132	Malching	1 032 239	793 76,8	E Z	5 -	0,6 -	788 793		400 325	50,8 41,0	111 109	14,1 13,7	119 127	15,1 16,0	46 73	5,8 9,2	41 45	5,2 5,7
133	Neuburg a.Inn	3 415 612	2 803 82,1	E Z	30 9	1,1 0,3	2 773 2 794		1 294 1 121	46,7 40,1	535 396	19,3 14,2	380 430	13,7 15,4	167 272	6,0 9,7	186 203	6,7 7,3
134	Neuhaus a.Inn	2 519 621	1 898 75,3	E Z	17 11	0,9 0,6	1 881 1 887		911 817	48,4 43,3	360 294	19,1 15,6	226 244	12,0 12,9	121 142	6,4 7,5	102 141	5,4 7,5
135	Neukirchen vorm Wald	2 261 668	1 593 70,5	E Z	23 13	1,4 0,8	1 570 1 580		727 581	46,3 36,8	302 282	19,2 17,8	269 306	17,1 19,4	107 129	6,8 8,2	71 73	4,5 4,6

E = Erststimmen. Z = Zweitstimmen.

Regierungsbezirken, Kreisen und Gemeinden

Von den gültigen Stimmen entfielen auf																				Schl. Nr.	
DIE LINKE		Sonstige		davon																	
				FREIE WÄHLER	ÖDP	Tier- schutz- partei	BP	Die PARTEI	PIRA- TEN	NPD	V- PARTEI ³	DM	DiB	BGE	Gesund- heits- forschung	MLPD	BüSo	DKP	Übrige		
Anzahl	%	Anzahl	%	Anzahl																	
17	18	19	20	21	22	23	24	25	26	27	28	29	30	31	32	33	34	35	36		
Noch: Niederbayern																				274	
53	3,0	308	17,7	205	73	-	30	-	-	-	-	-	-	-	-	-	-	-	-	185	
84	4,8	220	12,6	103	38	20	24	6	3	4	3	1	14	2	2	-	-	-	-	-	
39	2,5	300	19,1	257	22	-	21	-	-	-	-	-	-	-	-	-	-	-	-	187	
48	3,0	202	12,8	127	20	14	14	7	7	2	-	-	4	2	5	-	-	-	-	-	
26	2,9	150	17,0	116	17	-	17	-	-	-	-	-	-	-	-	-	-	-	-	188	
44	5,0	109	12,3	64	9	10	12	6	2	2	3	-	-	-	1	-	-	-	-	-	
63	4,0	199	12,7	136	29	-	34	-	-	-	-	-	-	-	-	-	-	-	-	191	
93	5,9	160	10,2	67	14	20	29	8	5	5	3	1	3	2	3	-	-	-	-	-	
20	2,3	211	24,2	182	13	-	16	-	-	-	-	-	-	-	-	-	-	-	-	193	
35	4,0	154	17,7	113	15	6	12	1	2	-	-	-	-	3	2	-	-	-	-	-	
114	3,3	613	17,5	474	76	-	63	-	-	-	-	-	-	-	-	-	-	-	-	194	
178	5,1	430	12,3	228	50	30	50	18	12	12	9	1	6	5	7	-	1	1	-	-	
2 906	3,1	17 733	19,2	14 073	2 068	-	1 592	-	-	-	-	-	-	-	-	-	-	-	-	Zus.	
4 080	4,4	11 669	12,6	6 835	1 054	890	1 387	408	269	217	148	101	107	108	106	13	17	9	-	-	
																				275	
56	4,1	82	6,0	51	-	-	31	-	-	-	-	-	-	-	-	-	-	-	-	111	
63	4,6	109	7,9	49	19	11	10	6	1	9	-	-	-	-	3	-	1	-	-	-	
85	5,3	39	2,4	-	39	-	-	-	-	-	-	-	-	-	-	-	-	-	-	112	
94	5,8	122	7,6	57	12	13	20	4	2	6	-	1	1	3	2	1	-	-	-	-	
135	5,1	73	2,7	-	73	-	-	-	-	-	-	-	-	-	-	-	-	-	-	114	
135	5,1	205	7,7	89	30	28	22	8	12	7	2	2	3	1	1	-	-	-	-	-	
216	5,1	104	2,4	-	104	-	-	-	-	-	-	-	-	-	-	-	-	-	-	116	
226	5,3	278	6,5	100	56	39	34	7	10	8	3	7	2	3	7	1	1	1	-	-	
33	4,7	17	2,4	-	17	-	-	-	-	-	-	-	-	-	-	-	-	-	-	117	
36	5,1	65	9,2	29	7	8	5	3	-	5	4	1	1	1	-	-	-	1	-	-	
51	4,5	35	3,1	-	35	-	-	-	-	-	-	-	-	-	-	-	-	-	-	118	
46	4,0	109	9,5	33	22	12	28	2	2	3	2	1	1	1	2	-	-	-	-	-	
97	4,1	48	2,0	-	48	-	-	-	-	-	-	-	-	-	-	-	-	-	-	119	
113	4,8	196	8,3	91	13	18	35	10	3	11	3	1	1	6	4	-	-	-	-	-	
73	3,2	168	7,4	110	-	-	58	-	-	-	-	-	-	-	-	-	-	-	-	120	
91	4,0	169	7,4	80	14	13	32	7	5	4	5	2	2	1	2	-	-	2	-	-	
93	4,8	121	6,3	68	-	-	53	-	-	-	-	-	-	-	-	-	-	-	-	121	
99	5,1	145	7,4	49	5	32	30	9	3	13	1	-	-	1	2	-	-	-	-	-	
182	3,7	123	2,5	-	123	-	-	-	-	-	-	-	-	-	-	-	-	-	-	122	
231	4,7	312	6,3	95	53	43	47	24	14	13	7	8	1	3	4	-	-	-	-	-	
280	5,8	150	3,1	-	150	-	-	-	-	-	-	-	-	-	-	-	-	-	-	124	
300	6,2	335	6,9	109	81	33	41	26	4	14	5	5	7	1	8	1	-	-	-	-	
54	3,3	45	2,8	-	45	-	-	-	-	-	-	-	-	-	-	-	-	-	-	125	
59	3,6	121	7,4	50	28	13	13	1	3	2	1	4	2	3	1	-	-	-	-	-	
272	3,8	226	3,2	-	226	-	-	-	-	-	-	-	-	-	-	-	-	-	-	126	
305	4,3	530	7,5	170	107	47	87	22	15	43	9	4	4	7	13	-	1	1	-	-	
79	3,9	107	5,2	58	-	-	49	-	-	-	-	-	-	-	-	-	-	-	-	127	
90	4,4	151	7,3	50	14	18	40	2	4	11	2	3	1	1	4	1	-	-	-	-	
151	4,3	103	2,9	-	103	-	-	-	-	-	-	-	-	-	-	-	-	-	-	128	
199	5,6	290	8,2	119	38	35	49	12	9	11	6	2	1	5	2	-	-	1	-	-	
60	4,5	25	1,9	-	25	-	-	-	-	-	-	-	-	-	-	-	-	-	-	130	
63	4,7	83	6,3	26	18	7	13	6	1	6	-	1	-	2	2	-	1	-	-	-	
76	6,6	77	6,7	-	77	-	-	-	-	-	-	-	-	-	-	-	-	-	-	131	
75	6,5	134	11,6	33	48	13	16	6	4	6	-	2	1	2	3	-	-	-	-	-	
42	5,3	29	3,7	-	29	-	-	-	-	-	-	-	-	-	-	-	-	-	-	132	
43	5,4	71	9,0	28	12	2	18	-	1	2	2	-	3	1	2	-	-	-	-	-	
103	3,7	108	3,9	-	108	-	-	-	-	-	-	-	-	-	-	-	-	-	-	133	
142	5,1	230	8,2	86	46	25	30	11	8	8	4	4	4	1	3	-	-	-	-	-	
97	5,2	64	3,4	-	64	-	-	-	-	-	-	-	-	-	-	-	-	-	-	134	
109	5,8	140	7,4	44	23	16	24	6	3	10	1	6	3	-	3	-	-	1	-	-	
57	3,6	37	2,4	-	37	-	-	-	-	-	-	-	-	-	-	-	-	-	-	135	
74	4,7	135	8,5	53	11	20	20	9	2	8	3	4	1	3	-	-	-	1	-	-	

Noch: 1. Ergebnisse der Bundestagswahl 2017 nach

Schl. Nr.	Gebiet	Wahl- berechtigte	Wähler	Art der Stimme	Ungültige Stimmen		Gültige Stimmen		Von den gültigen Stimmen entfielen auf									
		Nicht- wähler	Wahlbe- teiligung in %						CSU		SPD		AfD		FDP		GRÜNE	
					Anzahl	%	Anzahl	Anzahl	%	Anzahl	%	Anzahl	%	Anzahl	%	Anzahl	%	
		1	2		3	4	5	6	7	8	9	10	11	12	13	14	15	16

Noch: Niederbayern

275 Noch: Landkreis Passau

137	Obernzell, M	2 870 710	2 160 75,3	E Z	25 8	1,2 0,4	2 135 2 152	1 016 840	47,6 39,0	480 446	22,5 20,7	281 327	13,2 15,2	121 172	5,7 8,0	87 91	4,1 4,2
138	Ortenburg, M	5 724 1 318	4 406 77,0	E Z	41 24	0,9 0,5	4 365 4 382	2 263 1 990	51,8 45,4	732 606	16,8 13,8	570 646	13,1 14,7	272 369	6,2 8,4	227 233	5,2 5,3
141	Pocking, St	11 974 3 864	8 110 67,7	E Z	72 54	0,9 0,7	8 038 8 056	3 780 3 124	47,0 38,8	1 245 1 119	15,5 13,9	1 438 1 620	17,9 20,1	579 801	7,2 9,9	335 391	4,2 4,9
143	Rotthalmünster, M	3 890 1 132	2 758 70,9	E Z	27 16	1,0 0,6	2 731 2 742	1 361 1 121	49,8 40,9	435 363	15,9 13,2	386 425	14,1 15,5	202 298	7,4 10,9	109 121	4,0 4,4
144	Ruderting	2 593 590	2 003 77,2	E Z	12 8	0,6 0,4	1 991 1 995	942 810	47,3 40,6	386 299	19,4 15,0	244 287	12,3 14,4	126 190	6,3 9,5	121 147	6,1 7,4
145	Ruhstorf a.d.Rott, M	5 578 1 392	4 186 75,0	E Z	27 21	0,6 0,5	4 159 4 165	1 981 1 685	47,6 40,5	754 627	18,1 15,1	604 665	14,5 16,0	274 378	6,6 9,1	197 245	4,7 5,9
146	Salzweg	5 456 1 156	4 300 78,8	E Z	31 16	0,7 0,4	4 269 4 284	1 952 1 693	45,7 39,5	857 686	20,1 16,0	571 683	13,4 15,9	255 343	6,0 8,0	288 312	6,7 7,3
148	Sonnen	1 182 297	885 74,9	E Z	6 11	0,7 1,2	879 874	527 436	60,0 49,9	100 87	11,4 10,0	143 176	16,3 20,1	28 51	3,2 5,8	25 29	2,8 3,3
149	Tettenweis	1 364 301	1 063 77,9	E Z	9 4	0,8 0,4	1 054 1 059	592 493	56,2 46,6	123 105	11,7 9,9	123 151	11,7 14,3	62 103	5,9 9,7	57 56	5,4 5,3
150	Thyrnau	3 407 742	2 665 78,2	E Z	27 20	1,0 0,8	2 638 2 645	1 452 1 292	55,0 48,8	482 396	18,3 15,0	308 383	11,7 14,5	128 173	4,9 6,5	122 135	4,6 5,1
151	Tiefenbach	5 511 1 360	4 151 75,3	E Z	30 17	0,7 0,4	4 121 4 134	2 054 1 763	49,8 42,6	737 601	17,9 14,5	547 618	13,3 14,9	228 350	5,5 8,5	212 254	5,1 6,1
152	Tittling, M	3 336 779	2 557 76,6	E Z	41 34	1,6 1,3	2 516 2 523	1 239 1 023	49,2 40,5	452 415	18,0 16,4	466 504	18,5 20,0	123 175	4,9 6,9	83 91	3,3 3,6
153	Untergriesbach, M	4 798 1 328	3 470 72,3	E Z	33 20	1,0 0,6	3 437 3 450	1 845 1 597	53,7 46,3	566 506	16,5 14,7	545 595	15,9 17,2	163 232	4,7 6,7	104 123	3,0 3,6
154	Vilshofen an der Donau, St ..	12 850 3 817	9 033 70,3	E Z	84 50	0,9 0,6	8 949 8 983	4 021 3 441	44,9 38,3	1 924 1 609	21,5 17,9	1 416 1 582	15,8 17,6	530 763	5,9 8,5	431 504	4,8 5,6
156	Wegscheid, M	4 250 1 078	3 172 74,6	E Z	27 19	0,9 0,6	3 145 3 153	1 823 1 567	58,0 49,7	466 385	14,8 12,2	428 518	13,6 16,4	144 233	4,6 7,4	87 119	2,8 3,8
159	Windorf, M	3 813 962	2 851 74,8	E Z	19 14	0,7 0,5	2 832 2 837	1 469 1 191	51,9 42,0	440 381	15,5 13,4	483 554	17,1 19,5	158 251	5,6 8,8	118 124	4,2 4,4
160	Witzmannsberg	1 222 316	906 74,1	E Z	7 5	0,8 0,6	899 901	406 324	45,2 36,0	163 134	18,1 14,9	191 222	21,2 24,6	39 67	4,3 7,4	47 43	5,2 4,8
	Zusammen	150 221 39 189	111 032 73,9	E Z	1 074 669	1,0 0,6	109 958 110 363	53 739 45 834	48,9 41,5	19 422 16 599	17,7 15,0	16 821 18 998	15,3 17,2	6 494 9 427	5,9 8,5	5 142 5 725	4,7 5,2

276 Landkreis Regen

111	Achslach	743 166	577 77,7	E Z	6 6	1,0 1,0	571 571	308 251	53,9 44,0	68 63	11,9 11,0	106 130	18,6 22,8	25 44	4,4 7,7	13 11	2,3 1,9
113	Arnbruck	1 594 377	1 217 76,3	E Z	19 11	1,6 0,9	1 198 1 206	547 498	45,7 41,3	211 171	17,6 14,2	243 270	20,3 22,4	55 99	4,6 8,2	32 44	2,7 3,6
115	Bayerisch Eisenstein	748 160	588 78,6	E Z	14 6	2,4 1,0	574 582	278 251	48,4 43,1	120 121	20,9 20,8	73 86	12,7 14,8	29 46	5,1 7,9	22 21	3,8 3,6
116	Bischofsmais	2 546 670	1 876 73,7	E Z	35 33	1,9 1,8	1 841 1 843	919 789	49,9 42,8	241 215	13,1 11,7	339 406	18,4 22,0	76 131	4,1 7,1	31 45	1,7 2,4
117	Bodenmais, M	2 733 778	1 955 71,5	E Z	29 32	1,5 1,6	1 926 1 923	932 857	48,4 44,6	350 267	18,2 13,9	259 315	13,4 16,4	132 182	6,9 9,5	62 78	3,2 4,1
118	Böbrach	1 331 354	977 73,4	E Z	16 13	1,6 1,3	961 964	449 374	46,7 38,8	142 128	14,8 13,3	179 218	18,6 22,6	39 73	4,1 7,6	28 27	2,9 2,8
120	Drachselsried	2 049 532	1 517 74,0	E Z	17 16	1,1 1,1	1 500 1 501	689 629	45,9 41,9	299 233	19,9 15,5	258 315	17,2 21,0	63 99	4,2 6,6	37 44	2,5 2,9
121	Frauenau	2 237 557	1 680 75,1	E Z	21 30	1,3 1,8	1 659 1 650	622 550	37,5 33,3	544 487	32,8 29,5	214 242	12,9 14,7	51 88	3,1 5,3	70 101	4,2 6,1
122	Geiersthal	1 784 436	1 348 75,6	E Z	26 24	1,9 1,8	1 322 1 324	651 595	49,2 44,9	200 177	15,1 13,4	234 289	17,7 21,8	61 82	4,6 6,2	31 38	2,3 2,9
123	Gotteszell	982 217	765 77,9	E Z	7 11	0,9 1,4	758 754	302 273	39,8 36,2	152 118	20,1 15,6	176 199	23,2 26,4	39 47	5,1 6,2	17 21	2,2 2,8

E = Erststimmen. Z = Zweitstimmen.

Regierungsbezirken, Kreisen und Gemeinden

DIE LINKE		Sonstige		Von den gültigen Stimmen entfielen auf																	Schl. Nr.
				davon																	
				FREIE WÄHLER	ÖDP	Tier-schutz-partei	BP	Die PARTEI	PIRA-TEN	NPD	V-PARTEI ³	DM	DiB	BGE	Gesund-heits-forschung	MLPD	BüSo	DKP	Übrige		
				Anzahl	%	Anzahl	%	Anzahl													
17	18	19	20	21	22	23	24	25	26	27	28	29	30	31	32	33	34	35	36		
Noch: Niederbayern																					
																				275	
103	4,8	47	2,2	-	47	-	-	-	-	-	-	-	-	-	-	-	-	-	-	137	
132	6,1	144	6,7	59	17	18	17	8	5	12	2	-	-	2	3	-	1	-	-	138	
173	4,0	128	2,9	-	128	-	-	-	-	-	-	-	-	-	-	-	-	-	-	141	
189	4,3	349	8,0	128	61	40	57	10	14	15	3	1	2	8	6	-	2	2	-	143	
432	5,4	229	2,8	-	229	-	-	-	-	-	-	-	-	-	-	-	-	-	-	144	
481	6,0	520	6,5	178	118	56	50	24	17	30	5	16	7	11	5	1	2	-	-	145	
157	5,7	81	3,0	-	81	-	-	-	-	-	-	-	-	-	-	-	-	-	-	146	
166	6,1	248	9,0	85	58	25	37	13	8	9	5	1	4	3	-	-	-	-	-	148	
101	5,1	71	3,6	-	71	-	-	-	-	-	-	-	-	-	-	-	-	-	-	149	
110	5,5	152	7,6	65	21	17	14	9	6	5	3	5	3	-	4	-	-	-	-	150	
203	4,9	146	3,5	-	146	-	-	-	-	-	-	-	-	-	-	-	-	-	-	151	
214	5,1	351	8,4	163	64	26	20	18	12	15	10	6	2	4	10	1	-	-	-	152	
174	4,1	172	4,0	-	172	-	-	-	-	-	-	-	-	-	-	-	-	-	-	153	
242	5,6	325	7,6	118	70	41	28	21	10	9	4	9	8	1	6	-	-	-	-	154	
34	3,9	22	2,5	-	22	-	-	-	-	-	-	-	-	-	-	-	-	-	-	155	
32	3,7	63	7,2	29	7	6	9	3	2	2	1	1	-	-	3	-	-	-	-	156	
52	4,9	45	4,3	-	45	-	-	-	-	-	-	-	-	-	-	-	-	-	-	157	
66	6,2	85	8,0	31	17	8	9	2	3	6	2	-	2	2	1	-	2	-	-	158	
87	3,3	59	2,2	-	59	-	-	-	-	-	-	-	-	-	-	-	-	-	-	159	
115	4,3	151	5,7	65	21	13	28	6	5	2	3	2	1	-	4	1	-	-	-	160	
199	4,8	144	3,5	-	144	-	-	-	-	-	-	-	-	-	-	-	-	-	-	Zus.	
220	5,3	328	7,9	113	63	47	46	11	13	12	6	4	8	-	5	-	-	-	-	276	
93	3,7	60	2,4	-	60	-	-	-	-	-	-	-	-	-	-	-	-	-	-	111	
88	3,5	227	9,0	88	30	27	38	11	5	12	10	2	1	1	1	1	-	-	-	113	
129	3,8	85	2,5	-	85	-	-	-	-	-	-	-	-	-	-	-	-	-	-	115	
146	4,2	251	7,3	96	23	24	47	14	12	16	3	3	-	4	9	-	-	-	-	116	
402	4,5	225	2,5	-	225	-	-	-	-	-	-	-	-	-	-	-	-	-	-	117	
464	5,2	620	6,9	182	92	80	112	45	16	28	17	14	8	5	15	5	1	-	-	118	
124	3,9	73	2,3	-	73	-	-	-	-	-	-	-	-	-	-	-	-	-	-	120	
125	4,0	206	6,5	79	31	12	43	5	5	7	3	7	3	5	6	-	-	-	-	121	
102	3,6	62	2,2	-	62	-	-	-	-	-	-	-	-	-	-	-	-	-	-	122	
121	4,3	215	7,6	94	22	24	33	15	1	13	2	2	-	3	4	-	1	1	-	123	
33	3,7	20	2,2	-	20	-	-	-	-	-	-	-	-	-	-	-	-	-	-	124	
29	3,2	82	9,1	33	8	17	16	2	-	2	2	-	-	1	1	-	-	-	-	125	
4 890	4,4	3 450	3,1	287	2 972	-	191	-	-	-	-	-	-	-	-	-	-	-	-	126	
5 533	5,0	8 247	7,5	3 046	1 380	927	1 218	398	240	395	141	131	88	96	151	12	12	12	-	127	
17	3,0	34	6,0	16	2	-	16	-	-	-	-	-	-	-	-	-	-	-	-	128	
18	3,2	54	9,5	23	3	7	12	3	-	3	1	-	1	-	1	-	-	-	-	129	
27	2,3	83	6,9	38	23	-	22	-	-	-	-	-	-	-	-	-	-	-	-	130	
37	3,1	87	7,2	33	8	13	20	4	1	5	-	-	1	1	1	-	-	-	-	131	
26	4,5	26	4,5	14	1	-	11	-	-	-	-	-	-	-	-	-	-	-	-	132	
29	5,0	28	4,8	18	1	1	8	-	-	-	-	-	-	-	-	-	-	-	-	133	
67	3,6	168	9,1	75	43	-	50	-	-	-	-	-	-	-	-	-	-	-	-	134	
76	4,1	181	9,8	80	37	8	37	5	5	4	-	-	1	2	2	-	-	-	-	135	
65	3,4	126	6,5	60	13	-	53	-	-	-	-	-	-	-	-	-	-	-	-	136	
77	4,0	147	7,6	59	9	13	33	9	2	6	3	4	1	4	3	1	-	-	-	137	
35	3,6	89	9,3	38	11	-	40	-	-	-	-	-	-	-	-	-	-	-	-	138	
45	4,7	99	10,3	49	7	9	21	4	1	1	5	1	-	-	1	-	-	-	-	139	
46	3,1	108	7,2	37	13	-	58	-	-	-	-	-	-	-	-	-	-	-	-	140	
58	3,9	123	8,2	60	13	9	28	2	4	5	2	-	-	-	-	-	-	-	-	141	
87	5,2	71	4,3	30	18	-	23	-	-	-	-	-	-	-	-	-	-	-	-	142	
93	5,6	89	5,4	39	11	10	12	3	1	3	2	5	-	-	3	-	-	-	-	143	
35	2,6	110	8,3	29	30	-	51	-	-	-	-	-	-	-	-	-	-	-	-	144	
36	2,7	107	8,1	40	33	8	19	2	2	3	-	-	-	-	-	-	-	-	-	145	
20	2,6	52	6,9	28	5	-	19	-	-	-	-	-	-	-	-	-	-	-	-	146	
30	4,0	66	8,8	23	9	12	7	1	1	7	-	2	-	3	1	-	-	-	-	147	

Noch: 1. Ergebnisse der Bundestagswahl 2017 nach

Schl. Nr.	Gebiet	Wahl- berechtigte	Wähler	Art der Stimme	Ungültige Stimmen		Gültige Stimmen		Von den gültigen Stimmen entfielen auf									
		Nicht- wähler	Wahlbe- teiligung in %						CSU		SPD		AfD		FDP		GRÜNE	
					Anzahl	%	Anzahl	Anzahl	%	Anzahl	%	Anzahl	%	Anzahl	%	Anzahl	%	
		1	2		3	4	5	6	7	8	9	10	11	12	13	14	15	16

Noch: Niederbayern

276 Noch: Landkreis Regen

126	Kirchberg i.Wald	3 467 830	2 637 76,1	E Z	44 34	1,7 1,3	2 593 2 603		1 191 1 024	45,9 39,3	431 401	16,6 15,4	481 564	18,5 21,7	121 180	4,7 6,9	71 91	2,7 3,5
127	Kirchdorf i.Wald	1 759 521	1 238 70,4	E Z	21 24	1,7 1,9	1 217 1 214		594 500	48,8 41,2	204 181	16,8 14,9	235 265	19,3 21,8	44 62	3,6 5,1	22 38	1,8 3,1
128	Kollnburg	2 280 652	1 628 71,4	E Z	29 31	1,8 1,9	1 599 1 597		877 730	54,8 45,7	197 165	12,3 10,3	239 322	14,9 20,2	93 119	5,8 7,5	42 71	2,6 4,4
129	Langdorf	1 537 290	1 247 81,1	E Z	20 27	1,6 2,2	1 227 1 220		533 450	43,4 36,9	283 265	23,1 21,7	223 273	18,2 22,4	40 67	3,3 5,5	40 43	3,3 3,5
130	Lindberg	1 894 523	1 371 72,4	E Z	19 14	1,4 1,0	1 352 1 357		614 525	45,4 38,7	293 272	21,7 20,0	203 260	15,0 19,2	56 99	4,1 7,3	53 67	3,9 4,9
134	Patersdorf	1 372 365	1 007 73,4	E Z	16 16	1,6 1,6	991 991		401 383	40,5 38,6	172 137	17,4 13,8	222 259	22,4 26,1	36 43	3,6 4,3	16 25	1,6 2,5
135	Prackenbach	2 193 529	1 664 75,9	E Z	36 19	2,2 1,1	1 628 1 645		773 657	47,5 39,9	214 198	13,1 12,0	343 436	21,1 26,5	91 94	5,6 5,7	36 58	2,2 3,5
138	Regen, St	8 684 2 425	6 259 72,1	E Z	98 114	1,6 1,8	6 161 6 145		2 981 2 484	48,4 40,4	1 005 860	16,3 14,0	1 057 1 282	17,2 20,9	277 484	4,5 7,9	170 242	2,8 3,9
139	Rinchnach	2 516 629	1 887 75,0	E Z	26 24	1,4 1,3	1 861 1 863		953 823	51,2 44,2	298 280	16,0 15,0	317 405	17,0 21,7	70 89	3,8 4,8	31 59	1,7 3,2
142	Ruhmannsfelden, M	1 656 473	1 183 71,4	E Z	18 21	1,5 1,8	1 165 1 162		540 475	46,4 40,9	177 157	15,2 13,5	182 220	15,6 18,9	68 95	5,8 8,2	39 47	3,3 4,0
143	Teisnach, M	2 275 555	1 720 75,6	E Z	31 27	1,8 1,6	1 689 1 693		703 639	41,6 37,7	279 272	16,5 16,1	275 379	16,3 22,4	56 102	3,3 6,0	31 41	1,8 2,4
144	Viechtach, St	6 576 1 911	4 665 70,9	E Z	65 56	1,4 1,2	4 600 4 609		2 048 1 851	44,5 40,2	752 647	16,3 14,0	713 938	15,5 20,4	499 353	10,8 7,7	140 232	3,0 5,0
146	Zachenberg	1 664 449	1 215 73,0	E Z	21 20	1,7 1,6	1 194 1 195		554 480	46,4 40,2	160 164	13,4 13,7	195 235	16,3 19,7	64 61	5,4 5,1	31 50	2,6 4,2
148	Zwiesel, St	7 635 2 397	5 238 68,6	E Z	75 67	1,4 1,3	5 163 5 171		2 287 2 056	44,3 39,8	1 092 927	21,2 17,9	804 953	15,6 18,4	242 367	4,7 7,1	213 267	4,1 5,2
	Zusammen	62 255 16 796	45 459 73,0	E Z	709 676	1,6 1,5	44 750 44 783		20 746 18 144	46,4 40,5	7 884 6 906	17,6 15,4	7 570 9 261	16,9 20,7	2 327 3 106	5,2 6,9	1 278 1 761	2,9 3,9

277 Landkreis Rottal-Inn

111	Arnstorf, M	5 056 1 638	3 418 67,6	E Z	41 26	1,2 0,8	3 377 3 392		1 663 1 518	49,2 44,8	511 453	15,1 13,4	483 559	14,3 16,5	227 321	6,7 9,5	145 161	4,3 4,7
112	Bayerbach	1 352 343	1 009 74,6	E Z	16 14	1,6 1,4	993 995		463 425	46,6 42,7	158 148	15,9 14,9	145 160	14,6 16,1	65 76	6,5 7,6	42 50	4,2 5,0
113	Bad Birnbach, M	4 666 1 234	3 432 73,6	E Z	33 22	1,0 0,6	3 399 3 410		1 595 1 458	46,9 42,8	485 454	14,3 13,3	491 535	14,4 15,7	271 350	8,0 10,3	142 155	4,2 4,5
114	Dietersburg	2 511 609	1 902 75,7	E Z	26 16	1,4 0,8	1 876 1 886		874 813	46,6 43,1	235 205	12,5 10,9	286 344	15,2 18,2	141 164	7,5 8,7	95 101	5,1 5,4
116	Eggenfelden, St	9 791 2 850	6 941 70,9	E Z	72 50	1,0 0,7	6 869 6 891		3 064 2 896	44,6 42,0	1 256 1 031	18,3 15,0	816 938	11,9 13,6	555 761	8,1 11,0	408 435	5,9 6,3
117	Egglham	1 940 522	1 418 73,1	E Z	12 15	0,8 1,1	1 406 1 403		663 630	47,2 44,9	217 200	15,4 14,3	195 226	13,9 16,1	77 95	5,5 6,8	74 67	5,3 4,8
118	Ering	1 453 323	1 130 77,8	E Z	5 4	0,4 0,4	1 125 1 126		522 490	46,4 43,5	173 148	15,4 13,1	162 177	14,4 15,7	74 93	6,6 8,3	51 53	4,5 4,7
119	Falkenberg	3 002 645	2 357 78,5	E Z	29 19	1,2 0,8	2 328 2 338		1 249 1 207	53,7 51,6	256 219	11,0 9,4	269 294	11,6 12,6	175 236	7,5 10,1	111 117	4,8 5,0
121	Gangkofen, M	4 992 1 178	3 814 76,4	E Z	25 23	0,7 0,6	3 789 3 791		1 799 1 783	47,5 47,0	350 327	9,2 8,6	518 624	13,7 16,5	224 341	5,9 9,0	185 185	4,9 4,9
122	Geratskirchen	651 149	502 77,1	E Z	6 3	1,2 0,6	496 499		296 278	59,7 55,7	45 40	9,1 8,0	60 73	12,1 14,6	23 36	4,6 7,2	20 20	4,0 4,0
124	Hebertsfelden	2 907 741	2 166 74,5	E Z	23 15	1,1 0,7	2 143 2 151		1 006 953	46,9 44,3	243 213	11,3 9,9	274 312	12,8 14,5	165 221	7,7 10,3	112 131	5,2 6,1
126	Johanniskirchen	1 951 522	1 429 73,2	E Z	16 13	1,1 0,9	1 413 1 416		664 590	47,0 41,7	145 162	10,3 11,4	233 284	16,5 20,1	78 95	5,5 6,7	55 46	3,9 3,2
127	Julbach	1 869 450	1 419 75,9	E Z	9 6	0,6 0,4	1 410 1 413		584 549	41,4 38,9	249 235	17,7 16,6	187 225	13,3 15,9	103 129	7,3 9,1	97 76	6,9 5,4

E = Erststimmen. Z = Zweitstimmen.

Regierungsbezirken, Kreisen und Gemeinden

Von den gültigen Stimmen entfielen auf																				Schl. Nr.	
DIE LINKE		Sonstige		davon																	
				FREIE WÄHLER	ÖDP	Tier- schutz- partei	BP	Die PARTEI	PIRA- TEN	NPD	V- PARTEI ³	DM	DiB	BGE	Gesund- heits- forschung	MLPD	BüSo	DKP	Übrige		
Anzahl	%	Anzahl	%	Anzahl																	
17	18	19	20	21	22	23	24	25	26	27	28	29	30	31	32	33	34	35	36		
Noch: Niederbayern																				276	
109	4,2	189	7,3	81	35	-	73	-	-	-	-	-	-	-	-	-	-	-	-	126	
108	4,1	235	9,0	98	25	31	58	8	4	6	-	2	-	1	2	-	-	-	-	127	
37	3,0	81	6,7	38	7	-	36	-	-	-	-	-	-	-	-	-	-	-	-	128	
44	3,6	124	10,2	42	8	10	24	5	3	24	5	3	-	-	-	-	-	-	-	129	
40	2,5	111	6,9	50	27	-	34	-	-	-	-	-	-	-	-	-	-	-	-	130	
43	2,7	147	9,2	75	14	14	22	7	1	8	2	2	1	-	1	-	-	-	-	134	
30	2,4	78	6,4	26	14	-	38	-	-	-	-	-	-	-	-	-	-	-	-	135	
42	3,4	80	6,6	28	12	9	20	3	2	3	-	2	-	-	1	-	-	-	-	138	
49	3,6	84	6,2	34	13	-	37	-	-	-	-	-	-	-	-	-	-	-	-	139	
58	4,3	76	5,6	31	6	11	17	3	3	1	-	2	-	1	1	-	-	-	-	142	
29	2,9	115	11,6	63	12	-	40	-	-	-	-	-	-	-	-	-	-	-	-	143	
36	3,6	108	10,9	70	5	8	12	2	3	1	1	1	1	-	4	-	-	-	-	144	
40	2,5	131	8,0	56	29	-	46	-	-	-	-	-	-	-	-	-	-	-	-	146	
51	3,1	151	9,2	64	19	21	21	6	6	7	1	-	3	1	1	-	1	-	-	148	
270	4,4	401	6,5	152	66	-	183	-	-	-	-	-	-	-	-	-	-	-	-	Zus.	
342	5,6	451	7,3	194	50	34	80	27	18	21	9	7	3	5	3	-	-	-	-		
61	3,3	131	7,0	46	28	-	57	-	-	-	-	-	-	-	-	-	-	-	-		
77	4,1	130	7,0	52	23	14	23	2	3	7	1	3	-	-	2	-	-	-	-		
67	5,8	92	7,9	31	10	-	51	-	-	-	-	-	-	-	-	-	-	-	-		
74	6,4	94	8,1	30	9	8	30	5	5	4	-	2	-	1	-	-	-	-	-		
65	3,8	280	16,6	33	20	-	227	-	-	-	-	-	-	-	-	-	-	-	-		
92	5,4	168	9,9	44	15	10	83	7	3	2	2	1	-	-	1	-	-	-	-		
171	3,7	277	6,0	110	85	-	82	-	-	-	-	-	-	-	-	-	-	-	-		
226	4,9	362	7,9	134	63	44	51	20	8	18	6	4	7	2	5	-	-	-	-		
52	4,4	138	11,6	91	8	-	39	-	-	-	-	-	-	-	-	-	-	-	-		
53	4,4	152	12,7	94	6	8	21	2	8	6	-	1	3	-	2	1	-	-	-		
233	4,5	292	5,7	135	45	-	112	-	-	-	-	-	-	-	-	-	-	-	-		
271	5,2	330	6,4	148	27	34	63	15	7	12	6	5	-	3	9	-	-	1	-		
1 678	3,7	3 267	7,3	1 311	558	-	1 398	-	-	-	-	-	-	-	-	-	-	-	-		
2 016	4,5	3 589	8,0	1 528	413	346	722	145	91	157	46	47	22	24	44	2	1	1	-		
																				277	
116	3,4	232	6,9	106	61	-	65	-	-	-	-	-	-	-	-	-	-	-	-	111	
124	3,7	256	7,5	114	37	17	43	13	5	10	3	1	5	4	3	-	1	-	-	112	
30	3,0	90	9,1	52	15	-	23	-	-	-	-	-	-	-	-	-	-	-	-	113	
32	3,2	104	10,5	54	14	8	14	2	3	6	1	-	-	-	2	-	-	-	-	114	
137	4,0	278	8,2	150	75	-	53	-	-	-	-	-	-	-	-	-	-	-	-	116	
148	4,3	310	9,1	123	65	27	38	15	8	12	5	4	4	3	6	-	-	-	-	117	
48	2,6	197	10,5	86	57	-	54	-	-	-	-	-	-	-	-	-	-	-	-	118	
61	3,2	198	10,5	70	53	13	41	4	2	3	2	4	1	1	2	1	-	1	-	119	
308	4,5	462	6,7	206	142	-	114	-	-	-	-	-	-	-	-	-	-	-	-	121	
343	5,0	487	7,1	147	88	57	59	40	25	20	14	9	14	10	2	1	-	1	-	122	
60	4,3	120	8,5	58	38	-	24	-	-	-	-	-	-	-	-	-	-	-	-	124	
56	4,0	129	9,2	47	29	13	20	7	3	5	1	1	1	2	-	-	-	-	-	126	
50	4,4	93	8,3	28	47	-	18	-	-	-	-	-	-	-	-	-	-	-	-	127	
58	5,2	107	9,5	28	44	7	18	4	1	2	1	-	1	1	-	-	-	-	-		
94	4,0	174	7,5	77	38	-	59	-	-	-	-	-	-	-	-	-	-	-	-		
100	4,3	165	7,1	59	25	22	37	9	5	4	-	2	1	-	1	-	-	-	-		
112	3,0	601	15,9	224	55	-	322	-	-	-	-	-	-	-	-	-	-	-	-		
115	3,0	416	11,0	153	41	36	131	13	10	13	6	7	4	-	2	-	-	-	-		
8	1,6	44	8,9	17	13	-	14	-	-	-	-	-	-	-	-	-	-	-	-		
9	1,8	43	8,6	20	10	4	2	2	2	-	1	1	-	1	-	-	-	-	-		
132	6,2	211	9,8	85	67	-	59	-	-	-	-	-	-	-	-	-	-	-	-		
104	4,8	217	10,1	78	48	21	39	3	5	3	5	4	3	1	6	1	-	-	-		
58	4,1	180	12,7	107	41	-	32	-	-	-	-	-	-	-	-	-	-	-	-		
64	4,5	175	12,4	87	39	11	15	5	3	2	2	5	1	1	1	-	3	-	-		
55	3,9	135	9,6	56	44	-	35	-	-	-	-	-	-	-	-	-	-	-	-		
59	4,2	140	9,9	43	33	12	24	10	-	5	3	4	-	2	3	-	1	-	-		

Noch: 1. Ergebnisse der Bundestagswahl 2017 nach

Schl. Nr.	Gebiet	Wahl- berechtigte	Wähler	Art der Stimme	Ungültige Stimmen		Gültige Stimmen		Von den gültigen Stimmen entfielen auf									
		Nicht- wähler	Wahlbe- teiligung in %						CSU		SPD		AfD		FDP		GRÜNE	
					Anzahl	%	Anzahl	%	Anzahl	%	Anzahl	%	Anzahl	%	Anzahl	%		
					1	2	3	4	5	6	7	8	9	10	11	12	13	14

Noch: Niederbayern

277 Noch: Landkreis Rottal-Inn

128	Kirchdorf a.Inn	4 185 1 009	3 176 75,9	E Z	18 12	0,6 0,4	3 158 3 164		1 314 1 244	41,6 39,3	526 473	16,7 14,9	469 556	14,9 17,6	207 287	6,6 9,1	298 163	9,4 5,2
131	Malgersdorf	939 200	739 78,7	E Z	8 3	1,1 0,4	731 736		380 372	52,0 50,5	68 52	9,3 7,1	125 132	17,1 17,9	36 55	4,9 7,5	40 42	5,5 5,7
133	Massing, M	3 024 810	2 214 73,2	E Z	23 15	1,0 0,7	2 191 2 199		1 099 1 019	50,2 46,3	316 296	14,4 13,5	269 305	12,3 13,9	140 194	6,4 8,8	101 115	4,6 5,2
134	Mitterskirchen	1 655 357	1 298 78,4	E Z	14 7	1,1 0,5	1 284 1 291		705 632	54,9 49,0	154 158	12,0 12,2	146 167	11,4 12,9	64 105	5,0 8,1	53 62	4,1 4,8
138	Pfarrkirchen, St	9 136 2 627	6 509 71,2	E Z	73 61	1,1 0,9	6 436 6 448		2 746 2 559	42,7 39,7	1 027 898	16,0 13,9	942 1 052	14,6 16,3	511 606	7,9 9,4	423 441	6,6 6,8
139	Postmünster	1 863 506	1 357 72,8	E Z	15 3	1,1 0,2	1 342 1 354		693 646	51,6 47,7	192 169	14,3 12,5	133 151	9,9 11,2	76 116	5,7 8,6	62 82	4,6 6,1
140	Reut	1 352 283	1 069 79,1	E Z	14 2	1,3 0,2	1 055 1 067		532 515	50,4 48,3	131 113	12,4 10,6	119 142	11,3 13,3	66 80	6,3 7,5	72 66	6,8 6,2
141	Rimbach	722 148	574 79,5	E Z	3 4	0,5 0,7	571 570		303 276	53,1 48,4	60 50	10,5 8,8	71 96	12,4 16,8	44 41	7,7 7,2	17 34	3,0 6,0
142	Roßbach	2 354 591	1 763 74,9	E Z	10 11	0,6 0,6	1 753 1 752		875 808	49,9 46,1	200 200	11,4 11,4	310 338	17,7 19,3	94 136	5,4 7,8	63 53	3,6 3,0
144	Schönau	1 518 327	1 191 78,5	E Z	18 5	1,5 0,4	1 173 1 186		549 523	46,8 44,1	150 137	12,8 11,6	136 174	11,6 14,7	65 100	5,5 8,4	68 82	5,8 6,9
145	Simbach a.Inn, St	6 947 2 019	4 928 70,9	E Z	46 32	0,9 0,6	4 882 4 896		2 260 2 096	46,3 42,8	783 664	16,0 13,6	639 710	13,1 14,5	342 458	7,0 9,4	352 333	7,2 6,8
147	Stubenberg	1 132 284	848 74,9	E Z	5 2	0,6 0,2	843 846		339 298	40,2 35,2	134 122	15,9 14,4	109 116	12,9 13,7	48 75	5,7 8,9	75 80	8,9 9,5
148	Tann, M	3 077 808	2 269 73,7	E Z	16 13	0,7 0,6	2 253 2 256		1 111 1 013	49,3 44,9	274 257	12,2 11,4	310 332	13,8 14,7	145 208	6,4 9,2	119 113	5,3 5,0
149	Triftern, M	4 150 1 064	3 086 74,4	E Z	29 12	0,9 0,4	3 057 3 074		1 501 1 357	49,1 44,1	407 385	13,3 12,5	376 433	12,3 14,1	205 257	6,7 8,4	166 160	5,4 5,2
151	Unterdietfurt	1 688 337	1 351 80,0	E Z	13 11	1,0 0,8	1 338 1 340		734 691	54,9 51,6	161 135	12,0 10,1	144 174	10,8 13,0	98 154	7,3 11,5	68 69	5,1 5,1
152	Wittibreut	1 588 412	1 176 74,1	E Z	11 11	0,9 0,9	1 165 1 165		594 534	51,0 45,8	162 156	13,9 13,4	105 131	9,0 11,2	63 80	5,4 6,9	69 62	5,9 5,3
153	Wurmannsquick, M	2 906 622	2 284 78,6	E Z	19 14	0,8 0,6	2 265 2 270		1 095 995	48,3 43,8	283 233	12,5 10,3	330 385	14,6 17,0	152 242	6,7 10,7	120 117	5,3 5,2
154	Zeilarn	1 678 378	1 300 77,5	E Z	19 11	1,5 0,8	1 281 1 289		636 569	49,6 44,1	157 128	12,3 9,9	158 187	12,3 14,5	83 129	6,5 10,0	73 76	5,7 5,9
	Zusammen	92 055 23 986	68 069 73,9	E Z	667 455	1,0 0,7	67 402 67 614		31 908 29 737	47,3 44,0	9 508 8 461	14,1 12,5	9 010 10 332	13,4 15,3	4 617 6 241	6,8 9,2	3 776 3 747	5,6 5,5

278 Landkreis Straubing-Bogen

112	Ahofling	1 403 290	1 113 79,3	E Z	10 4	0,9 0,4	1 103 1 109		555 455	50,3 41,0	136 108	12,3 9,7	188 244	17,0 22,0	56 124	5,1 11,2	35 43	3,2 3,9
113	Aiterhofen	2 594 484	2 110 81,3	E Z	22 14	1,0 0,7	2 088 2 096		1 164 1 045	55,7 49,9	274 193	13,1 9,2	269 321	12,9 15,3	96 221	4,6 10,5	76 94	3,6 4,5
116	Ascha	1 253 216	1 037 82,8	E Z	6 3	0,6 0,3	1 031 1 034		516 428	50,0 41,4	206 164	20,0 15,9	144 185	14,0 17,9	28 77	2,7 7,4	29 32	2,8 3,1
117	Atting	1 336 183	1 153 86,3	E Z	6 2	0,5 0,2	1 147 1 151		633 565	55,2 49,1	145 119	12,6 10,3	137 164	11,9 14,2	52 119	4,5 10,3	50 43	4,4 3,7
118	Bogen, St	7 624 2 312	5 312 69,7	E Z	36 46	0,7 0,9	5 276 5 266		2 617 2 191	49,6 41,6	909 661	17,2 12,6	730 932	13,8 17,7	229 496	4,3 9,4	179 274	3,4 5,2
120	Falkenfels	814 172	642 78,9	E Z	5 2	0,8 0,3	637 640		296 242	46,5 37,8	94 75	14,8 11,7	109 133	17,1 20,8	29 58	4,6 9,1	19 28	3,0 4,4
121	Feldkirchen	1 334 311	1 023 76,7	E Z	10 5	1,0 0,5	1 013 1 018		505 447	49,9 43,9	177 122	17,5 12,0	121 150	11,9 14,7	43 91	4,2 8,9	52 58	5,1 5,7
123	Geiselhöring, St	5 040 1 144	3 896 77,3	E Z	23 21	0,6 0,5	3 873 3 875		1 997 1 853	51,6 47,8	517 435	13,3 11,2	504 603	13,0 15,6	137 309	3,5 8,0	113 162	2,9 4,2
129	Haibach	1 703 288	1 415 83,1	E Z	24 12	1,7 0,8	1 391 1 403		871 699	62,6 49,8	209 149	15,0 10,6	139 235	10,0 16,7	53 127	3,8 9,1	25 59	1,8 4,2

E = Erststimmen. Z = Zweitstimmen.

Regierungsbezirken, Kreisen und Gemeinden

Von den gültigen Stimmen entfielen auf																				Schl. Nr.
DIE LINKE		Sonstige		davon																
				FREIE WÄHLER	ÖDP	Tier- schutz- partei	BP	Die PARTEI	PIRA- TEN	NPD	V- PARTEI ^a	DM	DiB	BGE	Gesund- heits- forschung	MLPD	BüSo	DKP	Übrige	
Anzahl	%	Anzahl	%	Anzahl																
17	18	19	20	21	22	23	24	25	26	27	28	29	30	31	32	33	34	35	36	

Noch: Niederbayern

																				277
133	4,2	211	6,7	121	53	-	37	-	-	-	-	-	-	-	-	-	-	-	-	128
157	5,0	284	9,0	120	39	25	48	8	11	9	5	8	2	1	7	-	-	1	-	
23	3,1	59	8,1	21	9	-	29	-	-	-	-	-	-	-	-	-	-	-	-	131
26	3,5	57	7,7	21	6	3	18	2	-	4	-	1	-	1	1	-	-	-	-	
88	4,0	178	8,1	91	31	-	56	-	-	-	-	-	-	-	-	-	-	-	-	133
102	4,6	168	7,6	75	23	10	30	5	5	7	1	2	3	3	4	-	-	-	-	
56	4,4	106	8,3	42	32	-	32	-	-	-	-	-	-	-	-	-	-	-	-	134
52	4,0	115	8,9	31	31	12	23	1	4	2	3	-	1	3	4	-	-	-	-	
332	5,2	455	7,1	211	114	-	130	-	-	-	-	-	-	-	-	-	-	-	-	138
360	5,6	532	8,3	204	79	62	91	36	9	10	11	5	7	7	9	1	-	1	-	
80	6,0	106	7,9	47	34	-	25	-	-	-	-	-	-	-	-	-	-	-	-	139
80	5,9	110	8,1	43	28	15	11	5	2	2	-	1	-	-	3	-	-	-	-	
35	3,3	100	9,5	38	31	-	31	-	-	-	-	-	-	-	-	-	-	-	-	140
39	3,7	112	10,5	34	25	10	22	9	2	3	1	-	1	1	2	-	-	2	-	
12	2,1	64	11,2	27	24	-	13	-	-	-	-	-	-	-	-	-	-	-	-	141
14	2,5	59	10,4	21	19	7	4	4	-	1	-	-	1	1	1	-	-	-	-	
55	3,1	156	8,9	78	38	-	40	-	-	-	-	-	-	-	-	-	-	-	-	142
68	3,9	149	8,5	61	22	14	35	1	2	6	1	1	1	3	2	-	-	-	-	
103	8,8	102	8,7	39	40	-	23	-	-	-	-	-	-	-	-	-	-	-	-	144
68	5,7	102	8,6	30	29	3	14	9	3	7	-	3	1	2	1	-	-	-	-	
210	4,3	296	6,1	120	111	-	65	-	-	-	-	-	-	-	-	-	-	-	-	145
269	5,5	366	7,5	112	84	47	61	21	13	10	7	2	3	2	4	-	-	-	-	
46	5,5	92	10,9	28	37	-	27	-	-	-	-	-	-	-	-	-	-	-	-	147
60	7,1	95	11,2	26	36	7	9	3	4	3	1	2	-	2	2	-	-	-	-	
102	4,5	192	8,5	75	57	-	60	-	-	-	-	-	-	-	-	-	-	-	-	148
113	5,0	220	9,8	70	52	19	49	7	9	2	1	3	1	5	2	-	-	-	-	
103	3,4	299	9,8	95	136	-	68	-	-	-	-	-	-	-	-	-	-	-	-	149
120	3,9	362	11,8	92	159	25	41	11	10	5	8	6	-	4	-	-	-	1	-	
31	2,3	102	7,6	52	20	-	30	-	-	-	-	-	-	-	-	-	-	-	-	151
37	2,8	80	6,0	35	10	12	11	2	4	1	1	-	-	2	2	-	-	-	-	
39	3,3	133	11,4	48	56	-	29	-	-	-	-	-	-	-	-	-	-	-	-	152
50	4,3	152	13,0	41	55	19	18	3	3	5	1	2	1	2	1	1	-	-	-	
78	3,4	207	9,1	60	93	-	54	-	-	-	-	-	-	-	-	-	-	-	-	153
80	3,5	218	9,6	53	70	17	44	13	4	5	3	2	4	-	2	-	1	-	-	
51	4,0	123	9,6	45	46	-	32	-	-	-	-	-	-	-	-	-	-	-	-	154
57	4,4	143	11,1	48	37	14	22	9	1	3	1	4	-	1	2	-	1	-	-	
2 785	4,1	5 798	8,6	2 490	1 655	-	1 653	-	-	-	-	-	-	-	-	-	-	-	-	Zus.
3 025	4,5	6 071	9,0	2 140	1 330	569	1 032	276	158	170	89	84	61	66	77	5	7	7	-	

278

33	3,0	100	9,1	52	20	-	28	-	-	-	-	-	-	-	-	-	-	-	-	112
40	3,6	95	8,6	43	15	9	14	1	2	5	-	2	2	-	2	-	-	-	-	
57	2,7	152	7,3	77	47	-	28	-	-	-	-	-	-	-	-	-	-	-	-	113
63	3,0	159	7,6	67	26	13	17	9	1	13	2	-	4	3	4	-	-	-	-	
19	1,8	89	8,6	46	24	-	19	-	-	-	-	-	-	-	-	-	-	-	-	116
26	2,5	122	11,8	61	17	10	15	1	4	9	1	-	2	2	-	-	-	-	-	
37	3,2	93	8,1	42	28	-	23	-	-	-	-	-	-	-	-	-	-	-	-	117
43	3,7	98	8,5	38	11	11	16	4	3	8	2	3	1	-	1	-	-	-	-	
219	4,2	393	7,4	199	113	-	81	-	-	-	-	-	-	-	-	-	-	-	-	118
242	4,6	470	8,9	213	67	31	72	19	10	35	7	3	8	-	4	-	-	1	-	
21	3,3	69	10,8	42	20	-	7	-	-	-	-	-	-	-	-	-	-	-	-	120
25	3,9	79	12,3	49	11	5	6	2	-	-	2	1	1	-	1	-	1	-	-	
38	3,8	77	7,6	29	36	-	12	-	-	-	-	-	-	-	-	-	-	-	-	121
44	4,3	106	10,4	40	29	9	12	3	2	6	2	3	-	-	-	-	-	-	-	
112	2,9	493	12,7	347	119	-	27	-	-	-	-	-	-	-	-	-	-	-	-	123
127	3,3	386	10,0	225	55	26	23	5	5	16	10	11	3	3	3	-	-	1	-	
17	1,2	77	5,5	36	12	-	29	-	-	-	-	-	-	-	-	-	-	-	-	129
22	1,6	112	8,0	54	11	10	29	1	-	3	1	2	1	-	-	-	-	-	-	

Noch: 1. Ergebnisse der Bundestagswahl 2017 nach

Schl. Nr.	Gebiet	Wahl- berechtigte	Wähler	Art der Stimme	Ungültige Stimmen		Gültige Stimmen		Von den gültigen Stimmen entfielen auf									
		Nicht- wähler	Wahlbe- teiligung in %						CSU		SPD		AfD		FDP		GRÜNE	
					Anzahl	%	Anzahl	Anzahl										
		1	2	3	4	5	6	7	8	9	10	11	12	13	14	15	16	

Noch: Niederbayern

278 Noch: Landkreis Straubing-Bogen

134	Haselbach	1 428 287	1 141 79,9	E Z	15 7	1,3 0,6	1 126 1 134		537 442	47,7 39,0	234 163	20,8 14,4	124 184	11,0 16,2	42 73	3,7 6,4	36 65	3,2 5,7
139	Hunderdorf	2 633 624	2 009 76,3	E Z	8 15	0,4 0,7	2 001 1 994		958 779	47,9 39,1	392 295	19,6 14,8	310 384	15,5 19,3	66 179	3,3 9,0	57 83	2,8 4,2
140	Irlbach	925 208	717 77,5	E Z	3 3	0,4 0,4	714 714		370 351	51,8 49,2	120 104	16,8 14,6	87 104	12,2 14,6	26 44	3,6 6,2	12 13	1,7 1,8
141	Kirchroth	3 028 549	2 479 81,9	E Z	21 19	0,8 0,8	2 458 2 460		1 298 1 079	52,8 43,9	306 239	12,4 9,7	392 535	15,9 21,7	90 189	3,7 7,7	65 93	2,6 3,8
143	Konzell	1 416 259	1 157 81,7	E Z	7 5	0,6 0,4	1 150 1 152		614 529	53,4 45,9	218 164	19,0 14,2	184 224	16,0 19,4	22 64	1,9 5,6	19 36	1,7 3,1
144	Laberweinting	2 680 509	2 171 81,0	E Z	8 7	0,4 0,3	2 163 2 164		1 114 1 035	51,5 47,8	202 219	9,3 10,1	225 291	10,4 13,4	55 151	2,5 7,0	58 101	2,7 4,7
146	Leiblfing	3 305 633	2 672 80,8	E Z	11 8	0,4 0,3	2 661 2 664		1 376 1 218	51,7 45,7	390 316	14,7 11,9	391 458	14,7 17,2	84 208	3,2 7,8	77 96	2,9 3,6
147	Loitzendorf	499 93	406 81,4	E Z	3 2	0,7 0,5	403 404		203 175	50,4 43,3	58 41	14,4 10,1	71 83	17,6 20,5	9 24	2,2 5,9	10 14	2,5 3,5
148	Mallersdorf-Pfaffenberg, M ...	5 140 1 239	3 901 75,9	E Z	26 34	0,7 0,9	3 875 3 867		1 491 1 637	38,5 42,3	363 417	9,4 10,8	572 715	14,8 18,5	104 294	2,7 7,6	112 153	2,9 4,0
149	Mariaposching	1 120 257	863 77,1	E Z	10 7	1,2 0,8	853 856		362 319	42,4 37,3	126 109	14,8 12,7	148 169	17,4 19,7	27 60	3,2 7,0	21 25	2,5 2,9
151	Mitterfels, M	2 084 443	1 641 78,7	E Z	16 13	1,0 0,8	1 625 1 628		723 659	44,5 40,5	398 228	24,5 14,0	214 264	13,2 16,2	59 152	3,6 9,3	47 88	2,9 5,4
154	Neukirchen	1 400 282	1 118 79,9	E Z	11 8	1,0 0,7	1 107 1 110		538 499	48,6 45,0	203 152	18,3 13,7	132 168	11,9 15,1	53 73	4,8 6,6	39 52	3,5 4,7
159	Niederwinkling	2 089 458	1 631 78,1	E Z	7 -	0,4 -	1 624 1 631		729 631	44,9 38,7	210 192	12,9 11,8	188 232	11,6 14,2	43 126	2,6 7,7	46 74	2,8 4,5
167	Oberschneiding	2 248 472	1 776 79,0	E Z	9 8	0,5 0,5	1 767 1 768		958 850	54,2 48,1	238 174	13,5 9,8	248 304	14,0 17,2	77 161	4,4 9,1	60 93	3,4 5,3
170	Parkstetten	2 476 444	2 032 82,1	E Z	18 16	0,9 0,8	2 014 2 016		1 015 902	50,4 44,7	371 274	18,4 13,6	255 325	12,7 16,1	98 185	4,9 9,2	88 94	4,4 4,7
171	Perasdorf	437 96	341 78,0	E Z	3 1	0,9 0,3	338 340		157 141	46,4 41,5	65 48	19,2 14,1	42 54	12,4 15,9	13 15	3,8 4,4	9 15	2,7 4,4
172	Perkam	1 172 246	926 79,0	E Z	7 6	0,8 0,6	919 920		440 403	47,9 43,8	144 110	15,7 12,0	109 135	11,9 14,7	43 85	4,7 9,2	26 32	2,8 3,5
177	Rain	2 234 441	1 793 80,3	E Z	7 7	0,4 0,4	1 786 1 786		882 774	49,4 43,3	267 217	14,9 12,2	253 308	14,2 17,2	71 143	4,0 8,0	50 74	2,8 4,1
178	Rattenberg	1 379 293	1 086 78,8	E Z	10 7	0,9 0,6	1 076 1 079		515 447	47,9 41,4	214 148	19,9 13,7	177 234	16,4 21,7	45 69	4,2 6,4	14 28	1,3 2,6
179	Rattiszell	1 175 223	952 81,0	E Z	8 5	0,8 0,5	944 947		535 456	56,7 48,2	117 95	12,4 10,0	107 143	11,3 15,1	39 70	4,1 7,4	28 36	3,0 3,8
182	Salching	2 056 399	1 657 80,6	E Z	12 11	0,7 0,7	1 645 1 646		811 706	49,3 42,9	264 189	16,0 11,5	228 281	13,9 17,1	94 171	5,7 10,4	62 63	3,8 3,8
184	Sankt Englmar	1 282 271	1 011 78,9	E Z	10 6	1,0 0,6	1 001 1 005		592 501	59,1 49,9	174 169	17,4 16,8	99 128	9,9 12,7	24 66	2,4 6,6	22 33	2,2 3,3
187	Schwarzach, M	2 181 495	1 686 77,3	E Z	21 16	1,2 0,9	1 665 1 670		857 759	51,5 45,4	283 238	17,0 14,3	188 219	11,3 13,1	54 102	3,2 6,1	66 95	4,0 5,7
189	Stallwang	1 115 231	884 79,3	E Z	11 12	1,2 1,4	873 872		458 374	52,5 42,9	139 94	15,9 10,8	139 184	15,9 21,1	30 67	3,4 7,7	22 40	2,5 4,6
190	Steinach	2 434 487	1 947 80,0	E Z	13 10	0,7 0,5	1 934 1 937		974 854	50,4 44,1	356 236	18,4 12,2	232 292	12,0 15,1	76 188	3,9 9,7	72 112	3,7 5,8
192	Straßkirchen	2 499 559	1 940 77,6	E Z	17 10	0,9 0,5	1 923 1 930		956 835	49,7 43,3	322 259	16,7 13,4	339 400	17,6 20,7	88 176	4,6 9,1	52 66	2,7 3,4
197	Wiesenfelden	2 982 649	2 333 78,2	E Z	7 8	0,3 0,3	2 326 2 325		1 220 1 046	52,5 45,0	264 213	11,3 9,2	398 476	17,1 20,5	92 181	4,0 7,8	92 108	4,0 4,6
198	Windberg	836 164	672 80,4	E Z	6 7	0,9 1,0	666 665		322 282	48,3 42,4	121 97	18,2 14,6	50 66	7,5 9,9	28 67	4,2 10,1	27 27	4,1 4,1

E = Erststimmen. Z = Zweitstimmen.

Regierungsbezirken, Kreisen und Gemeinden

Von den gültigen Stimmen entfielen auf																				Schl. Nr.	
DIE LINKE		Sonstige		davon																	
				FREIE WÄHLER	ÖDP	Tier- schutz- partei	BP	Die PARTEI	PIRA- TEN	NPD	V- PARTEI ³	DM	DiB	BGE	Gesund- heits- forschung	MLPD	BüSo	DKP	Übrige		
Anzahl	%	Anzahl	%	Anzahl																	
17	18	19	20	21	22	23	24	25	26	27	28	29	30	31	32	33	34	35	36		
Noch: Niederbayern																				278	
40	3,6	113	10,0	69	22	-	22	-	-	-	-	-	-	-	-	-	-	-	-	134	
51	4,5	156	13,8	82	18	12	21	4	5	6	-	3	2	-	2	-	-	1	-	139	
65	3,2	153	7,6	77	50	-	26	-	-	-	-	-	-	-	-	-	-	-	-	140	
75	3,8	199	10,0	104	31	10	29	8	2	6	3	1	2	-	3	-	-	-	-	141	
24	3,4	75	10,5	38	26	-	11	-	-	-	-	-	-	-	-	-	-	-	-	143	
25	3,5	73	10,2	34	18	6	8	-	-	3	1	1	2	-	-	-	-	-	-	144	
55	2,2	252	10,3	137	65	-	50	-	-	-	-	-	-	-	-	-	-	-	-	146	
66	2,7	259	10,5	138	43	17	41	1	4	7	3	2	-	2	1	-	-	-	-	147	
29	2,5	64	5,6	29	15	-	20	-	-	-	-	-	-	-	-	-	-	-	-	148	
34	3,0	101	8,8	52	12	4	21	2	5	4	1	-	-	-	-	-	-	-	-	149	
47	2,2	462	21,4	308	132	-	22	-	-	-	-	-	-	-	-	-	-	-	-	151	
56	2,6	311	14,4	183	58	17	17	7	6	11	3	5	1	-	3	-	-	-	-	154	
64	2,4	279	10,5	159	71	-	49	-	-	-	-	-	-	-	-	-	-	-	-	159	
77	2,9	291	10,9	146	41	13	48	9	7	22	1	4	-	-	-	-	-	-	-	167	
11	2,7	41	10,2	21	10	-	10	-	-	-	-	-	-	-	-	-	-	-	-	170	
14	3,5	53	13,1	25	8	4	9	1	2	-	2	-	1	-	-	-	1	-	-	171	
100	2,6	1 133	29,2	792	302	-	39	-	-	-	-	-	-	-	-	-	-	-	-	172	
132	3,4	519	13,4	339	74	21	38	11	6	11	7	4	-	3	4	1	-	-	-	177	
28	3,3	141	16,5	110	14	-	17	-	-	-	-	-	-	-	-	-	-	-	-	178	
32	3,7	142	16,6	90	4	11	8	2	1	19	-	1	1	2	2	-	-	1	-	182	
54	3,3	130	8,0	69	44	-	17	-	-	-	-	-	-	-	-	-	-	-	-	184	
76	4,7	161	9,9	90	18	13	13	6	3	8	2	2	3	1	1	-	-	1	-	187	
30	2,7	112	10,1	50	40	-	22	-	-	-	-	-	-	-	-	-	-	-	-	189	
39	3,5	127	11,4	64	28	4	15	3	1	7	1	1	-	-	2	1	-	-	-	190	
43	2,6	365	22,5	307	33	-	25	-	-	-	-	-	-	-	-	-	-	-	-	192	
59	3,6	317	19,4	244	22	7	18	5	1	11	1	2	-	3	2	-	-	1	-	197	
57	3,2	129	7,3	48	45	-	36	-	-	-	-	-	-	-	-	-	-	-	-	198	
50	2,8	136	7,7	41	27	15	18	8	4	16	1	2	1	1	1	-	1	-	-	199	
52	2,6	135	6,7	56	54	-	25	-	-	-	-	-	-	-	-	-	-	-	-	200	
70	3,5	166	8,2	64	37	9	26	7	10	7	-	3	-	-	2	1	-	-	-	201	
10	3,0	42	12,4	27	9	-	6	-	-	-	-	-	-	-	-	-	-	-	-	202	
19	5,6	48	14,1	28	7	-	6	4	1	1	-	-	1	-	-	-	-	-	-	203	
36	3,9	121	13,2	74	28	-	19	-	-	-	-	-	-	-	-	-	-	-	-	204	
31	3,4	124	13,5	60	16	14	17	1	4	5	-	2	1	-	1	-	-	3	-	205	
59	3,3	204	11,4	122	51	-	31	-	-	-	-	-	-	-	-	-	-	-	-	206	
75	4,2	195	10,9	93	29	6	25	6	3	22	1	2	3	1	3	-	-	1	-	207	
25	2,3	86	8,0	25	16	-	45	-	-	-	-	-	-	-	-	-	-	-	-	208	
41	3,8	112	10,4	41	18	9	35	3	1	3	1	-	-	-	1	-	-	-	-	209	
20	2,1	98	10,4	77	15	-	6	-	-	-	-	-	-	-	-	-	-	-	-	210	
32	3,4	115	12,1	79	16	3	8	1	-	5	-	-	2	-	1	-	-	-	-	211	
73	4,4	113	6,9	50	48	-	15	-	-	-	-	-	-	-	-	-	-	-	-	212	
93	5,7	143	8,7	52	25	21	16	2	5	11	2	2	4	-	2	-	1	-	-	213	
37	3,7	53	5,3	30	10	-	13	-	-	-	-	-	-	-	-	-	-	-	-	214	
39	3,9	69	6,9	38	8	1	8	3	2	4	2	1	-	1	1	-	-	-	-	215	
54	3,2	163	9,8	93	41	-	29	-	-	-	-	-	-	-	-	-	-	-	-	216	
58	3,5	199	11,9	121	25	14	15	3	2	7	-	5	-	4	3	-	-	-	-	217	
17	1,9	68	7,8	31	21	-	16	-	-	-	-	-	-	-	-	-	-	-	-	218	
21	2,4	92	10,6	36	23	9	17	3	1	1	-	-	-	-	2	-	-	-	-	219	
66	3,4	158	8,2	66	55	-	37	-	-	-	-	-	-	-	-	-	-	-	-	220	
80	4,1	175	9,0	66	31	9	32	10	6	9	2	2	2	3	2	-	1	-	-	221	
49	2,5	117	6,1	63	34	-	20	-	-	-	-	-	-	-	-	-	-	-	-	222	
58	3,0	136	7,0	54	26	11	15	8	2	13	-	1	2	2	2	-	-	-	-	223	
66	2,8	194	8,3	103	47	-	44	-	-	-	-	-	-	-	-	-	-	-	-	224	
77	3,3	224	9,6	112	30	13	33	10	1	13	5	2	1	2	2	-	-	-	-	225	
39	5,9	79	11,9	21	48	-	10	-	-	-	-	-	-	-	-	-	-	-	-	226	
45	6,8	81	12,2	28	32	4	5	2	-	1	3	-	1	3	2	-	-	-	-	227	

Noch: 1. Ergebnisse der Bundestagswahl 2017 nach

Schl. Nr.	Gebiet	Wahl- berechtigte	Wähler	Art der Stimme	Ungültige Stimmen		Gültige Stimmen		Von den gültigen Stimmen entfielen auf									
		Nicht- wähler	Wahlbe- teiligung in %						CSU		SPD		AfD		FDP		GRÜNE	
					Anzahl	%	Anzahl	Anzahl	%	Anzahl	%	Anzahl	%	Anzahl	%	Anzahl	%	
		1	2		3	4	5	6	7	8	9	10	11	12	13	14	15	16

Noch: Niederbayern

278 Noch: Landkreis Straubing-Bogen

Zusammen	77 354	60 643	E	447	0,7	60 196	30 159	50,1	9 226	15,3	8 243	13,7	2 275	3,8	1 867	3,1
	16 711	78,4	Z	367	0,6	60 276	26 608	44,1	7 226	12,0	10 327	17,1	5 005	8,3	2 602	4,3

279 Landkreis Dingolfing-Landau

112	Dingolfing, St	13 363	8 849	E	125	1,4	8 724	3 223	36,9	1 569	18,0	1 718	19,7	676	7,7	349	4,0
		4 514	66,2	Z	93	1,1	8 756	3 195	36,5	1 366	15,6	1 758	20,1	806	9,2	451	5,2
113	Eichendorf, M	5 302	3 940	E	41	1,0	3 899	1 835	47,1	586	15,0	681	17,5	216	5,5	133	3,4
		1 362	74,3	Z	32	0,8	3 908	1 647	42,1	576	14,7	724	18,5	307	7,9	158	4,0
115	Frontenhausen, M	3 423	2 355	E	20	0,8	2 335	913	39,1	353	15,1	432	18,5	195	8,4	74	3,2
		1 068	68,8	Z	9	0,4	2 346	934	39,8	325	13,9	458	19,5	215	9,2	90	3,8
116	Gottfrieding	1 689	1 299	E	9	0,7	1 290	537	41,6	201	15,6	222	17,2	85	6,6	62	4,8
		390	76,9	Z	3	0,2	1 296	525	40,5	174	13,4	225	17,4	105	8,1	80	6,2
122	Landau a.d.Isar, St	9 833	6 994	E	103	1,5	6 891	2 869	41,6	1 126	16,3	1 108	16,1	569	8,3	332	4,8
		2 839	71,1	Z	45	0,6	6 949	2 798	40,3	957	13,8	1 139	16,4	677	9,7	410	5,9
124	Loiching	2 844	2 250	E	9	0,4	2 241	936	41,8	357	15,9	363	16,2	164	7,3	105	4,7
		594	79,1	Z	8	0,4	2 242	906	40,4	319	14,2	380	16,9	213	9,5	103	4,6
125	Mamming	2 322	1 765	E	18	1,0	1 747	768	44,0	209	12,0	316	18,1	117	6,7	75	4,3
		557	76,0	Z	9	0,5	1 756	752	42,8	190	10,8	296	16,9	156	8,9	99	5,6
126	Marklkofen	2 899	2 233	E	24	1,1	2 209	911	41,2	364	16,5	371	16,8	160	7,2	107	4,8
		666	77,0	Z	11	0,5	2 222	909	40,9	293	13,2	391	17,6	193	8,7	136	6,1
127	Mengkofen	4 640	3 518	E	27	0,8	3 491	1 500	43,0	546	15,6	611	17,5	249	7,1	152	4,4
		1 122	75,8	Z	19	0,5	3 499	1 437	41,1	456	13,0	660	18,9	306	8,7	155	4,4
128	Moosthenning	3 863	2 968	E	38	1,3	2 930	1 258	42,9	426	14,5	538	18,4	215	7,3	121	4,1
		895	76,8	Z	20	0,7	2 948	1 247	42,3	389	13,2	554	18,8	269	9,1	133	4,5
130	Niederviehbach	1 991	1 535	E	10	0,7	1 525	635	41,6	228	15,0	242	15,9	120	7,9	55	3,6
		456	77,1	Z	6	0,4	1 529	612	40,0	211	13,8	269	17,6	137	9,0	64	4,2
132	Pilsting, M	5 004	3 804	E	31	0,8	3 773	1 734	46,0	453	12,0	647	17,1	280	7,4	152	4,0
		1 200	76,0	Z	15	0,4	3 789	1 671	44,1	407	10,7	667	17,6	364	9,6	173	4,6
134	Reisbach, M	5 931	4 460	E	29	0,7	4 431	1 958	44,2	591	13,3	747	16,9	368	8,3	177	4,0
		1 471	75,2	Z	21	0,5	4 439	1 880	42,4	546	12,3	783	17,6	434	9,8	196	4,4
135	Simbach, M	2 935	2 200	E	20	0,9	2 180	1 123	51,5	268	12,3	364	16,7	108	5,0	88	4,0
		735	75,0	Z	5	0,2	2 195	973	44,3	260	11,8	420	19,1	173	7,9	93	4,2
137	Wallersdorf, M	5 251	3 861	E	36	0,9	3 825	1 768	46,2	510	13,3	708	18,5	260	6,8	104	2,7
		1 390	73,5	Z	24	0,6	3 837	1 733	45,2	426	11,1	739	19,3	295	7,7	125	3,3
	Zusammen	71 290	52 031	E	540	1,0	51 491	21 968	42,7	7 787	15,1	9 068	17,6	3 782	7,3	2 086	4,1
		19 259	73,0	Z	320	0,6	51 711	21 219	41,0	6 895	13,3	9 463	18,3	4 650	9,0	2 466	4,8
	Landkreise zusammen	814 796	609 144	E	5 664	0,9	603 480	271 597	45,0	93 702	15,5	90 032	14,9	36 281	6,0	28 054	4,6
		205 652	74,8	Z	4 049	0,7	605 095	251 164	41,5	82 239	13,6	103 498	17,1	51 830	8,6	31 670	5,2

E = Erststimmen. Z = Zweitstimmen.

Regierungsbezirken, Kreisen und Gemeinden

Von den gültigen Stimmen entfielen auf																				Schl. Nr.
DIE LINKE		Sonstige		davon																
				FREIE WÄHLER	ÖDP	Tier- schutz- partei	BP	Die PARTEI	PIRA- TEN	NPD	V- PARTEI ³	DM	DiB	BGE	Gesund- heits- forschung	MLPD	BüSo	DKP	Übrige	
Anzahl	%	Anzahl	%	Anzahl																
17	18	19	20	21	22	23	24	25	26	27	28	29	30	31	32	33	34	35	36	

Noch: Niederbayern

1 803	3,0	6 623	11,0	3 922	1 765	-	936	-	-	-	-	-	-	-	-	-	-	-	-	278
2 157	3,6	6 351	10,5	3 294	967	401	766	175	112	328	69	73	52	36	60	3	5	10	-	Zus.
462	5,3	727	8,3	321	268	-	138	-	-	-	-	-	-	-	-	-	-	-	-	279
534	6,1	646	7,4	249	92	72	112	20	23	21	9	15	9	10	8	2	4	-	-	112
115	2,9	333	8,5	158	101	-	74	-	-	-	-	-	-	-	-	-	-	-	-	113
147	3,8	349	8,9	175	49	24	50	16	3	9	3	6	3	2	7	-	2	-	-	115
89	3,8	279	11,9	163	30	-	86	-	-	-	-	-	-	-	-	-	-	-	-	116
107	4,6	217	9,2	103	9	18	52	7	7	3	3	7	3	-	4	1	-	-	-	122
59	4,6	124	9,6	57	38	-	29	-	-	-	-	-	-	-	-	-	-	-	-	124
67	5,2	120	9,3	47	14	7	33	8	3	2	1	2	3	-	-	-	-	-	-	125
289	4,2	598	8,7	262	207	-	129	-	-	-	-	-	-	-	-	-	-	-	-	126
346	5,0	622	9,0	253	104	57	99	27	17	25	6	8	5	8	12	-	1	-	-	127
61	2,7	255	11,4	140	69	-	46	-	-	-	-	-	-	-	-	-	-	-	-	128
85	3,8	236	10,5	119	31	20	38	4	9	4	3	4	1	1	-	-	1	1	-	130
57	3,3	205	11,7	76	97	-	32	-	-	-	-	-	-	-	-	-	-	-	-	132
67	3,8	196	11,2	88	36	19	30	4	3	10	-	1	2	-	3	-	-	-	-	134
69	3,1	227	10,3	128	50	-	49	-	-	-	-	-	-	-	-	-	-	-	-	135
79	3,6	221	9,9	102	32	17	36	7	7	11	2	2	-	1	4	-	-	-	-	137
103	3,0	330	9,5	174	88	-	68	-	-	-	-	-	-	-	-	-	-	-	-	Zus.
134	3,8	351	10,0	176	35	31	58	14	4	15	2	8	2	1	3	1	1	-	-	Lkr
93	3,2	279	9,5	142	73	-	64	-	-	-	-	-	-	-	-	-	-	-	-	
116	3,9	240	8,1	118	33	27	30	4	4	7	2	6	3	1	4	1	-	-	-	
64	4,2	181	11,9	113	34	-	34	-	-	-	-	-	-	-	-	-	-	-	-	
66	4,3	170	11,1	88	14	14	29	6	4	5	5	2	-	1	2	-	-	-	-	
115	3,0	392	10,4	210	97	-	85	-	-	-	-	-	-	-	-	-	-	-	-	
140	3,7	367	9,7	189	46	35	45	12	7	16	3	4	2	4	4	-	-	-	-	
138	3,1	452	10,2	228	133	-	91	-	-	-	-	-	-	-	-	-	-	-	-	
173	3,9	427	9,6	186	79	41	61	17	9	23	2	1	1	1	4	-	1	1	-	
59	2,7	170	7,8	91	46	-	33	-	-	-	-	-	-	-	-	-	-	-	-	
76	3,5	200	9,1	101	24	17	21	10	-	9	5	4	1	2	5	1	-	-	-	
163	4,3	312	8,2	158	89	-	65	-	-	-	-	-	-	-	-	-	-	-	-	
183	4,8	336	8,8	162	37	26	40	16	13	18	5	5	1	3	9	-	-	1	-	
1 936	3,8	4 864	9,4	2 421	1 420	-	1 023	-	-	-	-	-	-	-	-	-	-	-	-	Zus.
2 320	4,5	4 698	9,1	2 156	635	425	734	172	113	178	51	75	36	35	69	6	10	3	-	
22 926	3,8	60 888	10,1	37 514	11 675	-	11 699	-	-	-	-	-	-	-	-	-	-	-	-	Lkr
27 684	4,6	57 010	9,4	26 550	7 341	4 957	8 974	2 220	1 406	2 138	808	694	522	514	687	69	70	60	-	

Noch: 1. Ergebnisse der Bundestagswahl 2017 nach

Schl. Nr.	Gebiet	Wahl- berechtigte	Wähler	Art der Stimme	Ungültige Stimmen		Gültige Stimmen		Von den gültigen Stimmen entfielen auf														
		Nicht- wähler	Wahlbe- teiligung in %						CSU		SPD		AfD		FDP		GRÜNE						
			Anzahl		%	Anzahl		Anzahl	%	Anzahl	%	Anzahl	%	Anzahl	%	Anzahl	%						
		1	2	3	4	5	6		7	8	9	10	11	12	13	14	15	16					
Oberpfalz																							
Kreisfreie Städte																							
361	Amberg	32 744 9 590	23 154 70,7	E Z	243 210	1,0 0,9	22 911 22 944		8 858 8 255	38,7 36,0	4 044 4 035	17,7 17,6	3 153 3 418	13,8 14,9	1 463 1 997	6,4 8,7	1 688 1 814	7,4 7,9					
362	Regensburg	105 833 24 979	80 854 76,4	E Z	741 425	0,9 0,5	80 113 80 429		27 967 26 698	34,9 33,2	14 786 11 951	18,5 14,9	7 923 8 686	9,9 10,8	5 565 8 094	6,9 10,1	10 547 11 709	13,2 14,6					
363	Weiden i.d.OPf.	32 995 9 726	23 269 70,5	E Z	567 223	2,4 1,0	22 702 23 046		9 125 8 596	40,2 37,3	5 719 4 657	25,2 20,2	- 3 354	- 14,6	1 286 1 897	5,7 8,2	1 244 1 488	5,5 6,5					
	Kreisfreie Städte zusammen	171 572 44 295	127 277 74,2	E Z	1 551 858	1,2 0,7	125 726 126 419		45 950 43 549	36,5 34,4	24 549 20 643	19,5 16,3	11 076 15 458	8,8 12,2	8 314 11 988	6,6 9,5	13 479 15 011	10,7 11,9					
371 Landkreis Amberg-Weizsach																							
111	Ammerthal	1 651 224	1 427 86,4	E Z	10 7	0,7 0,5	1 417 1 420		606 582	42,8 41,0	174 217	12,3 15,3	184 184	13,0 13,0	86 128	6,1 9,0	114 107	8,0 7,5					
113	Auerbach i.d.OPf., St	6 865 1 596	5 269 76,8	E Z	41 32	0,8 0,6	5 228 5 237		2 391 2 219	45,7 42,4	1 135 1 183	21,7 22,6	444 483	8,5 9,2	243 353	4,6 6,7	339 329	6,5 6,3					
116	Birgland	1 437 246	1 191 82,9	E Z	7 8	0,6 0,7	1 184 1 183		535 523	45,2 44,2	190 171	16,0 14,5	113 130	9,5 11,0	69 98	5,8 8,3	118 95	10,0 8,0					
118	Ebermannsdorf	1 953 372	1 581 81,0	E Z	17 9	1,1 0,6	1 564 1 572		692 649	44,2 41,3	245 256	15,7 16,3	202 226	12,9 14,4	94 139	6,0 8,8	69 69	4,4 4,4					
119	Edelsfeld	1 527 332	1 195 78,3	E Z	4 6	0,3 0,5	1 191 1 189		462 465	38,8 39,1	176 205	14,8 17,2	115 134	9,7 11,3	90 98	7,6 8,2	129 101	10,8 8,5					
120	Ensdorf	1 773 317	1 456 82,1	E Z	16 10	1,1 0,7	1 440 1 446		677 642	47,0 44,4	243 223	16,9 15,4	171 200	11,9 13,8	58 94	4,0 6,5	83 93	5,8 6,4					
121	Freihung, M	2 002 371	1 631 81,5	E Z	13 10	0,8 0,6	1 618 1 621		706 688	43,6 42,4	221 245	13,7 15,1	196 223	12,1 13,8	97 116	6,0 7,2	75 59	4,6 3,6					
122	Freudenberg	3 374 520	2 854 84,6	E Z	19 17	0,7 0,6	2 835 2 837		1 489 1 377	52,5 48,5	372 413	13,1 14,6	232 274	8,2 9,7	103 183	3,6 6,5	147 158	5,2 5,6					
123	Gebenbach	707 112	595 84,2	E Z	6 5	1,0 0,8	589 590		290 273	49,2 46,3	60 59	10,2 10,0	73 86	12,4 14,6	14 33	2,4 5,6	40 54	6,8 9,2					
126	Hahnbach, M	4 005 703	3 302 82,4	E Z	17 16	0,5 0,5	3 285 3 286		1 642 1 620	50,0 49,3	474 520	14,4 15,8	287 340	8,7 10,3	168 214	5,1 6,5	229 169	7,0 5,1					
127	Hirschau, St	4 765 981	3 784 79,4	E Z	63 32	1,7 0,8	3 721 3 752		1 569 1 485	42,2 39,6	732 754	19,7 20,1	474 534	12,7 14,2	196 269	5,3 7,2	194 198	5,2 5,3					
128	Hirschbach	991 257	734 74,1	E Z	8 3	1,1 0,4	726 731		278 263	38,3 36,0	121 141	16,7 19,3	80 100	11,0 13,7	50 45	6,9 6,2	71 60	9,8 8,2					
129	Hohenburg, M	1 255 224	1 031 82,2	E Z	13 12	1,3 1,2	1 018 1 019		414 392	40,7 38,5	120 128	11,8 12,6	142 168	13,9 16,5	47 85	4,6 8,3	73 62	7,2 6,1					
131	Illschwang	1 614 255	1 359 84,2	E Z	6 8	0,4 0,6	1 353 1 351		642 611	47,5 45,2	220 236	16,3 17,5	110 130	8,1 9,6	98 110	7,2 8,1	109 85	8,1 6,3					
132	Kastl, M	1 973 322	1 651 83,7	E Z	13 8	0,8 0,5	1 638 1 643		811 745	49,5 45,3	169 173	10,3 10,5	166 198	10,1 12,1	68 101	4,2 6,1	141 128	8,6 7,8					
135	Königstein, M	1 399 291	1 108 79,2	E Z	9 14	0,8 1,3	1 099 1 094		499 462	45,4 42,2	151 162	13,7 14,8	123 139	11,2 12,7	65 71	5,9 6,5	76 61	6,9 5,6					
136	Kümmersbruck	8 000 1 502	6 498 81,2	E Z	76 64	1,2 1,0	6 422 6 434		2 806 2 609	43,7 40,6	1 362 1 382	21,2 21,5	735 847	11,4 13,2	306 461	4,8 7,2	336 349	5,2 5,4					
140	Eitzelwang	1 155 233	922 79,8	E Z	8 8	0,9 0,9	914 914		378 355	41,4 38,8	163 173	17,8 18,9	78 81	8,5 8,9	58 76	6,3 8,3	100 78	10,9 8,5					
141	Neukirchen b.Sulzbach-Rosenberg	2 011 327	1 684 83,7	E Z	14 21	0,8 1,2	1 670 1 663		680 647	40,7 38,9	279 308	16,7 18,5	147 173	8,8 10,4	116 127	6,9 7,6	198 136	11,9 8,2					
144	Poppenricht	2 738 457	2 281 83,3	E Z	17 11	0,7 0,5	2 264 2 270		955 915	42,2 40,3	422 434	18,6 19,1	241 289	10,6 12,7	129 165	5,7 7,3	178 140	7,9 6,2					
146	Rieden, M	2 193 398	1 795 81,9	E Z	12 11	0,7 0,6	1 783 1 784		805 705	45,1 39,5	270 273	15,1 15,3	344 391	19,3 21,9	58 101	3,3 5,7	92 99	5,2 5,5					
148	Schmidmühlen, M	1 869 416	1 453 77,7	E Z	11 10	0,8 0,7	1 442 1 443		652 571	45,2 39,6	213 227	14,8 15,7	226 255	15,7 17,7	58 101	4,0 7,0	73 79	5,1 5,5					
150	Schnaittenbach, St	3 403 713	2 690 79,0	E Z	38 20	1,4 0,7	2 652 2 670		1 160 1 092	43,7 40,9	615 616	23,2 23,1	277 333	10,4 12,5	102 143	3,8 5,4	117 134	4,4 5,0					
151	Sulzbach-Rosenberg, St	15 271 4 203	11 068 72,5	E Z	117 99	1,1 0,9	10 951 10 969		3 738 3 816	34,1 34,8	2 096 2 374	19,1 21,6	1 465 1 607	13,4 14,7	830 787	7,6 7,2	1 536 793	14,0 7,2					

E = Erststimmen. Z = Zweitstimmen.

Regierungsbezirken, Kreisen und Gemeinden

DIE LINKE		Sonstige		Von den gültigen Stimmen entfielen auf																	Schl. Nr.
				davon																	
				FREIE WÄHLER	ÖDP	Tier- schutz- partei	BP	Die PARTEI	PIRA- TEN	NPD	V- PARTEI ¹⁾	DM	DiB	BGE	Gesund- heits- forschung	MLPD	BüSo	DKP	Übrige		
Anzahl	%	Anzahl	%	Anzahl																	
17	18	19	20	21	22	23	24	25	26	27	28	29	30	31	32	33	34	35	36		

Oberpfalz

1 513	6,6	2 192	9,6	1 052	508	-	254	-	-	-	-	-	-	-	-	-	-	-	378	361
1 755	7,6	1 670	7,3	571	236	221	183	147	71	87	42	23	33	14	27	8	3	4	-	-
6 818	8,5	6 507	8,1	2 747	2 611	-	-	-	961	-	-	-	-	-	-	-	-	-	188	362
7 598	9,4	5 693	7,1	1 623	927	699	342	843	419	88	172	105	188	141	82	22	14	28	-	-
1 523	6,7	3 805	16,8	938	355	-	595	-	-	-	-	-	-	-	-	-	-	-	1 917	363
1 544	6,7	1 510	6,6	547	153	191	181	130	76	67	35	18	21	27	48	7	4	5	-	-
9 854	7,8	12 504	9,9	4 737	3 474	-	849	-	961	-	-	-	-	-	-	-	-	-	2 483	Zus.
10 897	8,6	8 873	7,0	2 741	1 316	1 111	706	1 120	566	242	249	146	242	182	157	37	21	37	-	-
																				371
62	4,4	191	13,5	113	39	-	25	-	-	-	-	-	-	-	-	-	-	-	14	111
75	5,3	127	8,9	57	17	13	21	3	1	8	1	1	1	2	1	1	-	-	-	-
183	3,5	493	9,4	416	21	-	40	-	-	-	-	-	-	-	-	-	-	-	16	113
243	4,6	427	8,2	240	24	37	25	29	11	20	5	12	8	1	9	2	-	4	-	-
37	3,1	122	10,3	96	16	-	7	-	-	-	-	-	-	-	-	-	-	-	3	116
43	3,6	123	10,4	70	6	23	9	4	3	2	-	-	1	3	2	-	-	-	-	-
61	3,9	201	12,9	128	41	-	25	-	-	-	-	-	-	-	-	-	-	-	7	118
80	5,1	153	9,7	69	31	12	12	8	2	7	3	4	-	-	3	1	-	1	-	-
53	4,5	166	13,9	100	54	-	9	-	-	-	-	-	-	-	-	-	-	-	3	119
54	4,5	132	11,1	73	26	9	10	4	3	1	-	2	3	1	-	-	-	-	-	-
49	3,4	159	11,0	101	27	-	24	-	-	-	-	-	-	-	-	-	-	-	7	120
59	4,1	135	9,3	55	22	12	15	9	6	4	4	3	3	-	2	-	-	-	-	-
67	4,1	256	15,8	200	25	-	21	-	-	-	-	-	-	-	-	-	-	-	10	121
90	5,6	200	12,3	125	11	20	17	5	6	8	3	2	2	1	-	-	-	-	-	-
89	3,1	403	14,2	188	158	-	29	-	-	-	-	-	-	-	-	-	-	-	28	122
132	4,7	300	10,6	129	67	24	27	15	8	15	2	1	2	5	5	-	-	-	-	-
24	4,1	88	14,9	67	13	-	2	-	-	-	-	-	-	-	-	-	-	-	6	123
22	3,7	63	10,7	46	6	4	2	2	1	1	-	-	1	-	-	-	-	-	-	-
107	3,3	378	11,5	238	83	-	30	-	-	-	-	-	-	-	-	-	-	-	27	126
130	4,0	293	8,9	141	59	29	21	17	8	4	2	2	3	4	3	-	-	-	-	-
157	4,2	399	10,7	253	83	-	37	-	-	-	-	-	-	-	-	-	-	-	26	127
189	5,0	323	8,6	146	38	37	34	14	12	18	5	4	4	4	5	-	2	-	-	-
39	5,4	87	12,0	49	15	-	11	-	-	-	-	-	-	-	-	-	-	-	12	128
43	5,9	79	10,8	33	11	5	10	7	2	3	-	5	-	2	1	-	-	-	-	-
43	4,2	179	17,6	82	45	-	37	-	-	-	-	-	-	-	-	-	-	-	15	129
52	5,1	132	13,0	53	24	12	24	3	4	4	1	1	1	2	2	1	-	-	-	-
46	3,4	128	9,5	85	17	-	21	-	-	-	-	-	-	-	-	-	-	-	5	131
68	5,0	111	8,2	64	5	4	15	4	3	6	1	4	-	2	1	1	1	-	-	-
68	4,2	215	13,1	137	46	-	27	-	-	-	-	-	-	-	-	-	-	-	5	132
102	6,2	196	11,9	101	41	8	21	6	3	5	7	-	3	-	1	-	-	-	-	-
37	3,4	148	13,5	126	10	-	8	-	-	-	-	-	-	-	-	-	-	-	4	135
44	4,0	155	14,2	105	6	8	8	5	6	5	-	5	2	2	3	-	-	-	-	-
284	4,4	593	9,2	317	113	-	95	-	-	-	-	-	-	-	-	-	-	-	68	136
324	5,0	462	7,2	176	50	50	68	39	17	17	10	8	7	8	10	-	1	1	-	-
56	6,1	81	8,9	51	20	-	8	-	-	-	-	-	-	-	-	-	-	-	2	140
72	7,9	79	8,6	38	12	10	6	3	1	1	3	1	1	3	-	-	-	-	-	-
91	5,4	159	9,5	108	29	-	10	-	-	-	-	-	-	-	-	-	-	-	12	141
112	6,7	160	9,6	82	16	20	9	10	4	7	4	1	3	3	1	-	-	-	-	-
93	4,1	246	10,9	130	37	-	37	-	-	-	-	-	-	-	-	-	-	-	42	144
121	5,3	206	9,1	81	25	21	31	17	6	7	4	1	8	3	1	1	-	-	-	-
54	3,0	160	9,0	80	36	-	39	-	-	-	-	-	-	-	-	-	-	-	5	146
67	3,8	148	8,3	55	20	15	21	11	3	13	2	4	3	1	-	-	-	-	-	-
38	2,6	182	12,6	101	20	-	53	-	-	-	-	-	-	-	-	-	-	-	8	148
47	3,3	163	11,3	84	15	16	17	6	2	21	1	-	-	-	1	-	-	-	-	-
81	3,1	300	11,3	198	55	-	30	-	-	-	-	-	-	-	-	-	-	-	17	150
113	4,2	239	9,0	127	15	29	27	7	7	12	4	7	-	1	2	-	1	-	-	-
595	5,4	691	6,3	360	128	-	135	-	-	-	-	-	-	-	-	-	-	-	68	151
780	7,1	812	7,4	241	85	126	113	98	42	42	7	11	6	10	15	12	3	1	-	-

Noch: 1. Ergebnisse der Bundestagswahl 2017 nach

Schl. Nr.	Gebiet	Wahl- berechtigte	Wähler	Art der Stimme	Ungültige Stimmen		Gültige Stimmen		Von den gültigen Stimmen entfielen auf											
		Nicht- wähler	Wahlbe- teiligung in %						CSU		SPD		AfD		FDP		GRÜNE			
					Anzahl	%	Anzahl	Anzahl	%	Anzahl	%	Anzahl	%	Anzahl	%	Anzahl	%			
		1	2		3	4	5	6	7	8	9	10	11	12	13	14	15	16		

Noch: Oberpfalz

371 Noch: Landkreis Amberg-Weizbach

154	Ursensollen	2 913 472	2 441 83,8	E Z	22 24	0,9 1,0	2 419 2 417		1 165 1 035	48,2 42,8	273 299	11,3 12,4	292 358	12,1 14,8	123 208	5,1 8,6	130 109	5,4 4,5
156	Vilseck, St	4 278 1 131	3 147 73,6	E Z	44 22	1,4 0,7	3 103 3 125		1 470 1 383	47,4 44,3	376 420	12,1 13,4	380 428	12,2 13,7	145 193	4,7 6,2	141 129	4,5 4,1
157	Weigendorf	994 167	827 83,2	E Z	9 8	1,1 1,0	818 819		356 339	43,5 41,4	140 147	17,1 17,9	85 87	10,4 10,6	45 53	5,5 6,5	86 78	10,5 9,5
	Zusammen	82 116 17 142	64 974 79,1	E Z	630 495	1,0 0,8	64 344 64 479		27 868 26 463	43,3 41,0	11 012 11 739	17,1 18,2	7 382 8 398	11,5 13,0	3 516 4 552	5,5 7,1	4 994 3 952	7,8 6,1

372 Landkreis Cham

112	Arnschwang	1 581 396	1 185 75,0	E Z	25 13	2,1 1,1	1 160 1 172		696 473	60,0 40,4	147 130	12,7 11,1	- 224	- 19,1	36 108	3,1 9,2	32 44	2,8 3,8
113	Arrach	2 033 595	1 438 70,7	E Z	38 11	2,6 0,8	1 400 1 427		706 504	50,4 35,3	283 249	20,2 17,4	- 383	- 26,8	67 105	4,8 7,4	31 34	2,2 2,4
115	Blaibach	1 572 367	1 205 76,7	E Z	40 10	3,3 0,8	1 165 1 195		577 476	49,5 39,8	230 212	19,7 17,7	- 218	- 18,2	46 76	3,9 6,4	36 49	3,1 4,1
116	Cham, St	13 154 3 684	9 470 72,0	E Z	175 65	1,8 0,7	9 295 9 405		4 987 4 060	53,7 43,2	1 414 1 314	15,2 14,0	- 1 471	- 15,6	382 731	4,1 7,8	312 469	3,4 5,0
117	Chamerau	2 141 563	1 578 73,7	E Z	40 16	2,5 1,0	1 538 1 562		782 637	50,8 40,8	234 210	15,2 13,4	- 272	- 17,4	68 123	4,4 7,9	42 73	2,7 4,7
124	Eschlkam, M	2 716 783	1 933 71,2	E Z	35 10	1,8 0,5	1 898 1 923		1 176 798	62,0 41,5	225 191	11,9 9,9	- 498	- 25,9	94 129	5,0 6,7	37 63	1,9 3,3
125	Falkenstein, M	2 583 543	2 040 79,0	E Z	33 17	1,6 0,8	2 007 2 023		1 139 958	56,8 47,4	289 244	14,4 12,1	- 334	- 16,5	109 119	5,4 5,9	72 85	3,6 4,2
126	Furth im Wald, St	7 207 2 211	4 996 69,3	E Z	120 46	2,4 0,9	4 876 4 950		2 605 1 865	53,4 37,7	919 746	18,8 15,1	- 1 051	- 21,2	235 410	4,8 8,3	169 226	3,5 4,6
128	Gleißenberg	724 159	565 78,0	E Z	9 7	1,6 1,2	556 558		373 238	67,1 42,7	72 87	12,9 15,6	- 101	- 18,1	11 35	2,0 6,3	8 21	1,4 3,8
130	Grafenwiesen	1 313 363	950 72,4	E Z	23 10	2,4 1,1	927 940		422 314	45,5 33,4	209 168	22,5 17,9	- 205	- 21,8	51 52	5,5 5,5	36 50	3,9 5,3
135	Hohenwarth	1 597 508	1 089 68,2	E Z	28 9	2,6 0,8	1 061 1 080		505 381	47,6 35,3	209 155	19,7 14,4	- 261	- 24,2	51 74	4,8 6,9	38 50	3,6 4,6
137	Bad Kötzing, St	6 007 1 855	4 152 69,1	E Z	86 18	2,1 0,4	4 066 4 134		1 985 1 577	48,8 38,1	638 518	15,7 12,5	- 762	- 18,4	210 344	5,2 8,3	182 211	4,5 5,1
138	Lam, M	2 182 632	1 550 71,0	E Z	27 8	1,7 0,5	1 523 1 542		781 596	51,3 38,7	311 285	20,4 18,5	- 306	- 19,8	84 107	5,5 6,9	53 70	3,5 4,5
142	Michelsneukirchen	1 408 316	1 092 77,6	E Z	19 7	1,7 0,6	1 073 1 085		709 577	66,1 53,2	111 108	10,3 10,0	- 143	- 13,2	46 66	4,3 6,1	29 42	2,7 3,9
143	Miltach	1 814 431	1 383 76,2	E Z	36 7	2,6 0,5	1 347 1 376		749 592	55,6 43,0	214 175	15,9 12,7	- 246	- 17,9	69 125	5,1 9,1	51 83	3,8 6,0
144	Neukirchen b.Hl.Blut, M	3 092 910	2 182 70,6	E Z	56 9	2,6 0,4	2 126 2 173		1 215 768	57,1 35,3	340 293	16,0 13,5	- 574	- 26,4	99 160	4,7 7,4	46 61	2,2 2,8
146	Pemfling	1 850 366	1 484 80,2	E Z	30 10	2,0 0,7	1 454 1 474		835 661	57,4 44,8	171 175	11,8 11,9	- 267	- 18,1	65 98	4,5 6,6	44 57	3,0 3,9
147	Pöding	802 169	633 78,9	E Z	6 2	0,9 0,3	627 631		354 287	56,5 45,5	108 94	17,2 14,9	- 75	- 11,9	21 37	3,3 5,9	23 44	3,7 7,0
149	Reichenbach	795 198	597 75,1	E Z	17 3	2,8 0,5	580 594		288 249	49,7 41,9	106 88	18,3 14,8	- 101	- 17,0	35 36	6,0 6,1	45 39	7,8 6,6
150	Rettenbach	1 467 267	1 200 81,8	E Z	15 5	1,3 0,4	1 185 1 195		606 517	51,1 43,3	100 96	8,4 8,0	- 207	- 17,3	53 78	4,5 6,5	40 51	3,4 4,3
151	Rimbach	1 550 436	1 114 71,9	E Z	27 15	2,4 1,3	1 087 1 099		544 382	50,0 34,8	203 180	18,7 16,4	- 236	- 21,5	51 96	4,7 8,7	45 55	4,1 5,0
153	Roding, St	9 245 2 644	6 601 71,4	E Z	125 30	1,9 0,5	6 476 6 571		3 516 2 940	54,3 44,7	1 036 843	16,0 12,8	- 1 142	- 17,4	490 454	7,6 6,9	197 253	3,0 3,9
154	Rötz, St	2 668 654	2 014 75,5	E Z	26 12	1,3 0,6	1 988 2 002		1 206 998	60,7 49,9	263 213	13,2 10,6	- 304	- 15,2	63 112	3,2 5,6	46 69	2,3 3,4
155	Runding	1 917 518	1 399 73,0	E Z	27 23	1,9 1,6	1 372 1 376		717 539	52,3 39,2	284 290	20,7 21,1	- 189	- 13,7	44 69	3,2 5,0	50 73	3,6 5,3

E = Erststimmen. Z = Zweitstimmen.

Regierungsbezirken, Kreisen und Gemeinden

DIE LINKE		Sonstige		Von den gültigen Stimmen entfielen auf																	Schl. Nr.
				davon																	
				FREIE WÄHLER	ÖDP	Tier-schutz-partei	BP	Die PARTEI	PIRA-TEN	NPD	V-PARTEI ^a	DM	DiB	BGE	Gesund-heits-forschung	MLPD	BüSo	DKP	Übrige		
Anzahl	%	Anzahl	%	Anzahl																	
17	18	19	20	21	22	23	24	25	26	27	28	29	30	31	32	33	34	35	36		
Noch: Oberpfalz																					
																				371	
67	2,8	369	15,3	264	40	-	37	-	-	-	-	-	-	-	-	-	-	-	28	154	
97	4,0	311	12,9	182	31	20	36	13	6	7	2	2	4	2	4	1	1	-	-	-	
123	4,0	468	15,1	362	59	-	31	-	-	-	-	-	-	-	-	-	-	-	16	156	
155	5,0	417	13,3	253	39	39	35	5	13	16	2	4	2	3	5	-	-	1	-	-	
46	5,6	60	7,3	45	9	-	5	-	-	-	-	-	-	-	-	-	-	-	1	157	
53	6,5	62	7,6	30	5	13	3	3	2	-	-	1	1	4	-	-	-	-	-	-	
2 650	4,1	6 922	10,8	4 395	1 239	-	833	-	-	-	-	-	-	-	-	-	-	-	455	Zus.	
3 367	5,2	6 008	9,3	2 856	707	616	637	347	182	254	73	86	69	67	77	20	9	8	-	-	
																				372	
54	4,7	195	16,8	124	23	-	-	-	-	-	-	-	-	-	-	-	-	-	48	112	
60	5,1	133	11,3	87	11	12	8	7	1	3	-	-	2	1	-	-	-	1	-	-	
63	4,5	250	17,9	184	27	-	-	-	-	-	-	-	-	-	-	-	-	-	39	113	
34	2,4	118	8,3	70	10	6	17	2	1	4	3	5	-	-	-	-	-	-	-	-	
45	3,9	231	19,8	172	29	-	-	-	-	-	-	-	-	-	-	-	-	-	30	115	
33	2,8	131	11,0	85	11	13	14	1	1	3	1	1	1	-	-	-	-	-	-	-	
505	5,4	1 695	18,2	1 293	236	-	-	-	-	-	-	-	-	-	-	-	-	-	166	116	
432	4,6	928	9,9	607	65	54	71	48	27	25	8	6	7	2	5	2	1	-	-	-	
144	9,4	268	17,4	204	34	-	-	-	-	-	-	-	-	-	-	-	-	-	30	117	
87	5,6	160	10,2	96	6	11	17	4	4	11	3	5	1	-	1	-	-	1	-	-	
62	3,3	304	16,0	196	37	-	-	-	-	-	-	-	-	-	-	-	-	-	71	124	
54	2,8	190	9,9	99	19	11	34	4	5	8	2	2	2	1	3	-	-	-	-	-	
81	4,0	317	15,8	238	49	-	-	-	-	-	-	-	-	-	-	-	-	-	30	125	
60	3,0	223	11,0	134	26	12	31	7	3	4	1	-	-	2	1	1	-	1	-	-	
285	5,8	663	13,6	386	111	-	-	-	-	-	-	-	-	-	-	-	-	-	166	126	
249	5,0	403	8,1	197	47	35	49	20	20	12	4	6	6	-	4	-	-	3	-	-	
14	2,5	78	14,0	27	7	-	-	-	-	-	-	-	-	-	-	-	-	-	44	128	
20	3,6	56	10,0	41	2	2	4	1	1	3	-	-	-	-	2	-	-	-	-	-	
42	4,5	167	18,0	132	18	-	-	-	-	-	-	-	-	-	-	-	-	-	17	130	
45	4,8	106	11,3	60	6	5	20	3	1	6	2	2	-	1	-	-	-	-	-	-	
53	5,0	205	19,3	149	15	-	-	-	-	-	-	-	-	-	-	-	-	-	41	135	
43	4,0	116	10,7	68	7	7	12	4	3	4	1	6	1	-	1	-	2	-	-	-	
183	4,5	868	21,3	645	114	-	-	-	-	-	-	-	-	-	-	-	-	-	109	137	
195	4,7	527	12,7	341	25	42	38	21	16	19	6	9	4	1	4	1	-	-	-	-	
61	4,0	233	15,3	155	34	-	-	-	-	-	-	-	-	-	-	-	-	-	44	138	
44	2,9	134	8,7	75	12	17	6	4	2	11	3	1	-	2	1	-	-	-	-	-	
33	3,1	145	13,5	123	14	-	-	-	-	-	-	-	-	-	-	-	-	-	8	142	
38	3,5	111	10,2	74	5	11	8	6	-	3	1	2	-	-	1	-	-	-	-	-	
51	3,8	213	15,8	157	31	-	-	-	-	-	-	-	-	-	-	-	-	-	25	143	
43	3,1	112	8,1	63	9	8	18	3	5	3	2	-	-	-	1	-	-	-	-	-	
81	3,8	345	16,2	231	64	-	-	-	-	-	-	-	-	-	-	-	-	-	50	144	
75	3,5	242	11,1	128	33	16	42	3	5	4	-	3	2	-	6	-	-	-	-	-	
49	3,4	290	19,9	210	45	-	-	-	-	-	-	-	-	-	-	-	-	-	35	146	
40	2,7	176	11,9	113	19	10	11	2	5	8	1	2	2	-	2	-	1	-	-	-	
21	3,3	100	15,9	84	7	-	-	-	-	-	-	-	-	-	-	-	-	-	9	147	
23	3,6	71	11,3	49	3	5	5	4	1	2	1	-	1	-	-	-	-	-	-	-	
28	4,8	78	13,4	54	14	-	-	-	-	-	-	-	-	-	-	-	-	-	10	149	
21	3,5	60	10,1	27	3	14	3	-	2	2	2	-	6	1	-	-	-	-	-	-	
49	4,1	337	28,4	293	30	-	-	-	-	-	-	-	-	-	-	-	-	-	14	150	
37	3,1	209	17,5	161	10	8	12	5	3	3	-	-	1	-	3	2	1	-	-	-	
74	6,8	170	15,6	122	34	-	-	-	-	-	-	-	-	-	-	-	-	-	14	151	
59	5,4	91	8,3	36	12	12	14	4	3	5	-	2	2	-	-	-	-	1	-	-	
307	4,7	930	14,4	692	114	-	-	-	-	-	-	-	-	-	-	-	-	-	124	153	
276	4,2	663	10,1	408	45	46	65	27	18	24	4	10	1	7	6	2	-	-	-	-	
84	4,2	326	16,4	282	23	-	-	-	-	-	-	-	-	-	-	-	-	-	21	154	
76	3,8	230	11,5	164	12	9	25	8	4	4	1	-	-	1	1	-	1	-	-	-	
61	4,4	216	15,7	152	38	-	-	-	-	-	-	-	-	-	-	-	-	-	26	155	
60	4,4	156	11,3	85	12	7	27	2	5	11	-	3	-	2	2	-	-	-	-	-	

Noch: 1. Ergebnisse der Bundestagswahl 2017 nach

Schl. Nr.	Gebiet	Wahl- berechtigte	Wähler	Art der Stimme	Ungültige Stimmen		Gültige Stimmen		Von den gültigen Stimmen entfielen auf									
		Nicht- wähler	Wahlbe- teiligung in %						CSU		SPD		AfD		FDP		GRÜNE	
					Anzahl	%	Anzahl	%	Anzahl	%	Anzahl	%	Anzahl	%	Anzahl	%		
					1	2	3	4	5	6	7	8	9	10	11	12	13	14

Noch: Oberpfalz

372 Noch: Landkreis Cham

157	Schönthal	1 579 322	1 257 79,6	E Z	17 1	1,4 0,1	1 240 1 256	860 714	69,4 56,8	133 132	10,7 10,5	- 160	- 12,7	24 50	1,9 4,0	32 47	2,6 3,7
158	Schorndorf	2 215 452	1 763 79,6	E Z	40 12	2,3 0,7	1 723 1 751	863 703	50,1 40,1	263 211	15,3 12,1	- 320	- 18,3	74 123	4,3 7,0	62 87	3,6 5,0
161	Stamsried, M	1 721 445	1 276 74,1	E Z	32 15	2,5 1,2	1 244 1 261	702 572	56,4 45,4	175 152	14,1 12,1	- 220	- 17,4	65 75	5,2 5,9	49 67	3,9 5,3
163	Tiefenbach	1 597 279	1 318 82,5	E Z	18 11	1,4 0,8	1 300 1 307	753 605	57,9 46,3	248 183	19,1 14,0	- 195	- 14,9	38 71	2,9 5,4	38 52	2,9 4,0
164	Traitsching	3 325 789	2 536 76,3	E Z	44 20	1,7 0,8	2 492 2 516	1 343 1 031	53,9 41,0	304 284	12,2 11,3	- 551	- 21,9	118 159	4,7 6,3	62 82	2,5 3,3
165	Treffelstein	807 141	666 82,5	E Z	8 2	1,2 0,3	658 664	451 347	68,5 52,3	92 82	14,0 12,3	- 81	- 12,2	18 46	2,7 6,9	19 30	2,9 4,5
167	Zell	1 456 250	1 206 82,8	E Z	34 11	2,8 0,9	1 172 1 195	699 575	59,6 48,1	156 148	13,3 12,4	- 165	- 13,8	44 71	3,8 5,9	45 52	3,8 4,4
168	Waffenbrunn	1 647 405	1 242 75,4	E Z	19 9	1,5 0,7	1 223 1 233	657 491	53,7 39,8	191 184	15,6 14,9	- 211	- 17,1	48 75	3,9 6,1	29 51	2,4 4,1
169	Wald	2 315 520	1 795 77,5	E Z	34 17	1,9 0,9	1 761 1 778	1 021 863	58,0 48,5	310 221	17,6 12,4	- 255	- 14,3	98 131	5,6 7,4	63 73	3,6 4,1
170	Walderbach	1 693 323	1 370 80,9	E Z	26 10	1,9 0,7	1 344 1 360	779 656	58,0 48,2	225 160	16,7 11,8	- 226	- 16,6	53 61	3,9 4,5	43 64	3,2 4,7
171	Waldmünchen, St	5 392 1 279	4 113 76,3	E Z	62 32	1,5 0,8	4 051 4 081	2 325 1 929	57,4 47,3	695 584	17,2 14,3	- 553	- 13,6	154 283	3,8 6,9	158 189	3,9 4,6
174	Weiding	2 070 540	1 530 73,9	E Z	30 8	2,0 0,5	1 500 1 522	1 024 613	68,3 40,3	135 170	9,0 11,2	- 346	- 22,7	54 104	3,6 6,8	21 54	1,4 3,5
175	Willmering	1 653 388	1 265 76,5	E Z	25 12	2,0 0,9	1 240 1 253	652 512	52,6 40,9	195 197	15,7 15,7	- 202	- 16,1	53 81	4,3 6,5	34 53	2,7 4,2
177	Zandt	1 464 352	1 112 76,0	E Z	22 7	2,0 0,6	1 090 1 105	609 523	55,9 47,3	139 107	12,8 9,7	- 181	- 16,4	43 78	3,9 7,1	39 44	3,6 4,0
178	Lohberg	1 594 467	1 127 70,7	E Z	28 8	2,5 0,7	1 099 1 119	549 424	50,0 37,9	219 190	19,9 17,0	- 251	- 22,4	51 77	4,6 6,9	33 36	3,0 3,2
	Zusammen	101 946 26 520	75 426 74,0	E Z	1 502 538	2,0 0,7	73 924 74 888	40 760 31 945	55,1 42,7	11 596 10 069	15,7 13,4	- 13 487	- 18,0	3 415 5 229	4,6 7,0	2 391 3 253	3,2 4,3

373 Landkreis Neumarkt i.d.OPf.

112	Berching, St	6 666 1 333	5 333 80,0	E Z	59 36	1,1 0,7	5 274 5 297	3 128 2 781	59,3 52,5	542 515	10,3 9,7	539 627	10,2 11,8	170 318	3,2 6,0	289 375	5,5 7,1
113	Berg b.Neumarkt i.d.OPf.	6 052 1 010	5 042 83,3	E Z	42 23	0,8 0,5	5 000 5 019	2 739 2 395	54,8 47,7	711 705	14,2 14,0	443 521	8,9 10,4	222 405	4,4 8,1	327 395	6,5 7,9
114	Berngau	2 043 250	1 793 87,8	E Z	23 8	1,3 0,4	1 770 1 785	977 889	55,2 49,8	193 180	10,9 10,1	164 204	9,3 11,4	85 148	4,8 8,3	77 98	4,4 5,5
115	Breitenbrunn, M	2 708 501	2 207 81,5	E Z	20 17	0,9 0,8	2 187 2 190	1 271 1 099	58,1 50,2	206 218	9,4 10,0	245 300	11,2 13,7	85 139	3,9 6,3	106 108	4,8 4,9
119	Deining	3 608 631	2 977 82,5	E Z	15 13	0,5 0,4	2 962 2 964	1 657 1 433	55,9 48,3	385 368	13,0 12,4	288 362	9,7 12,2	123 205	4,2 6,9	143 187	4,8 6,3
121	Dietfurt a.d.Altmühl, St	4 703 864	3 839 81,6	E Z	17 11	0,4 0,3	3 822 3 828	2 239 1 938	58,6 50,6	395 387	10,3 10,1	385 469	10,1 12,3	129 243	3,4 6,3	215 275	5,6 7,2
126	Freystadt, St	6 860 1 179	5 681 82,8	E Z	59 38	1,0 0,7	5 622 5 643	3 072 2 723	54,6 48,3	673 645	12,0 11,4	496 602	8,8 10,7	231 417	4,1 7,4	383 466	6,8 8,3
134	Hohenfels, M	1 573 308	1 265 80,4	E Z	3 5	0,2 0,4	1 262 1 260	643 580	51,0 46,0	154 178	12,2 14,1	193 207	15,3 16,4	52 80	4,1 6,3	49 39	3,9 3,1
140	Lauterhofen, M	2 828 426	2 402 84,9	E Z	29 27	1,2 1,1	2 373 2 375	1 335 1 202	56,3 50,6	232 227	9,8 9,6	218 271	9,2 11,4	77 152	3,2 6,4	97 125	4,1 5,3
143	Lupburg, M	1 797 321	1 476 82,1	E Z	10 3	0,7 0,2	1 466 1 473	844 742	57,6 50,4	163 176	11,1 11,9	109 118	7,4 8,0	57 113	3,9 7,7	97 113	6,6 7,7
146	Mühlhausen	3 757 876	2 881 76,7	E Z	20 19	0,7 0,7	2 861 2 862	1 474 1 193	51,5 41,7	373 374	13,0 13,1	320 384	11,2 13,4	129 210	4,5 7,3	192 223	6,7 7,8
147	Neumarkt i.d.OPf., GKSt	30 442 6 714	23 728 77,9	E Z	298 265	1,3 1,1	23 430 23 463	12 155 9 733	51,9 41,5	3 548 3 402	15,1 14,5	2 380 2 799	10,2 11,9	1 121 2 296	4,8 9,8	1 586 2 131	6,8 9,1

E = Erststimmen. Z = Zweitstimmen.

Regierungsbezirken, Kreisen und Gemeinden

DIE LINKE		Sonstige		Von den gültigen Stimmen entfielen auf																	Schl. Nr.
				davon																	
				FREIE WÄHLER	ÖDP	Tier-schutz-partei	BP	Die PARTEI	PIRA-TEN	NPD	V-PARTEI ^a	DM	DiB	BGE	Gesund-heits-forschung	MLPD	BüSo	DKP	Übrige		
Anzahl	%	Anzahl	%	Anzahl																	
17	18	19	20	21	22	23	24	25	26	27	28	29	30	31	32	33	34	35	36		
Noch: Oberpfalz																					
																				372	
44	3,5	147	11,9	112	21	-	-	-	-	-	-	-	-	-	-	-	-	-	-	14	
38	3,0	115	9,2	79	7	1	13	4	3	7	1	-	-	-	-	-	-	-	-	157	
73	4,2	388	22,5	310	45	-	-	-	-	-	-	-	-	-	-	-	-	-	-	33	
65	3,7	242	13,8	176	17	8	15	3	5	10	-	1	4	1	2	-	-	-	-	158	
51	4,1	202	16,2	156	28	-	-	-	-	-	-	-	-	-	-	-	-	-	-	18	
50	4,0	125	9,9	90	11	5	7	1	4	1	1	3	2	-	-	-	-	-	-	161	
58	4,5	165	12,7	115	37	-	-	-	-	-	-	-	-	-	-	-	-	-	-	13	
60	4,6	141	10,8	75	15	10	18	6	2	4	4	2	4	-	-	-	1	-	-	163	
118	4,7	547	22,0	391	74	-	-	-	-	-	-	-	-	-	-	-	-	-	-	82	
90	3,6	319	12,7	190	25	20	33	11	8	16	3	9	1	-	2	-	1	-	-	164	
25	3,8	53	8,1	44	4	-	-	-	-	-	-	-	-	-	-	-	-	-	-	5	
25	3,8	53	8,0	29	1	2	11	3	2	-	-	-	2	1	-	-	-	2	-	165	
53	4,5	175	14,9	139	32	-	-	-	-	-	-	-	-	-	-	-	-	-	-	4	
54	4,5	130	10,9	95	7	6	10	3	1	2	-	-	1	-	5	-	-	-	-	167	
57	4,7	241	19,7	175	41	-	-	-	-	-	-	-	-	-	-	-	-	-	-	25	
49	4,0	172	13,9	117	12	9	17	3	3	4	2	1	-	2	2	-	-	-	-	168	
70	4,0	199	11,3	153	31	-	-	-	-	-	-	-	-	-	-	-	-	-	-	15	
75	4,2	160	9,0	79	8	17	16	5	6	6	9	7	3	-	4	-	-	-	-	169	
49	3,6	195	14,5	155	24	-	-	-	-	-	-	-	-	-	-	-	-	-	-	16	
54	4,0	139	10,2	94	5	11	15	3	-	3	2	-	1	-	3	1	1	-	-	170	
177	4,4	542	13,4	396	98	-	-	-	-	-	-	-	-	-	-	-	-	-	-	48	
186	4,6	357	8,7	226	30	21	21	12	14	11	3	1	1	9	8	-	-	-	-	171	
63	4,2	203	13,5	136	20	-	-	-	-	-	-	-	-	-	-	-	-	-	-	47	
70	4,6	165	10,8	104	8	16	17	3	1	7	2	1	-	3	3	-	-	-	-	174	
44	3,5	262	21,1	215	28	-	-	-	-	-	-	-	-	-	-	-	-	-	-	19	
51	4,1	157	12,5	112	9	6	10	8	3	2	2	-	-	1	4	-	-	-	-	175	
53	4,9	207	19,0	160	26	-	-	-	-	-	-	-	-	-	-	-	-	-	-	21	
43	3,9	129	11,7	80	8	11	17	6	3	1	1	-	1	1	-	-	-	-	-	177	
46	4,2	201	18,3	136	10	-	-	-	-	-	-	-	-	-	-	-	-	-	-	55	
32	2,9	109	9,7	73	1	7	18	2	2	4	-	-	1	-	1	-	-	-	-	178	
3 411	4,6	12 351	16,7	9 098	1 667	-	-	-	-	-	-	-	-	-	-	-	-	-	-	1 586	
3 046	4,1	7 859	10,5	4 887	574	523	789	263	193	260	76	90	60	39	78	9	9	9	-	Zus.	
																				373	
205	3,9	401	7,6	246	73	-	65	-	-	-	-	-	-	-	-	-	-	-	-	17	
226	4,3	455	8,6	219	56	36	50	24	12	21	8	14	3	7	3	-	2	-	-	112	
177	3,5	381	7,6	253	81	-	28	-	-	-	-	-	-	-	-	-	-	-	-	19	
220	4,4	378	7,5	179	60	30	27	35	7	17	8	4	6	-	4	1	-	-	-	113	
56	3,2	218	12,3	162	17	-	30	-	-	-	-	-	-	-	-	-	-	-	-	9	
58	3,2	208	11,7	121	10	17	20	11	4	6	3	6	3	1	5	-	1	-	-	114	
70	3,2	204	9,3	156	22	-	22	-	-	-	-	-	-	-	-	-	-	-	-	4	
78	3,6	248	11,3	148	25	16	23	5	5	14	2	1	1	5	2	1	-	-	-	115	
93	3,1	273	9,2	198	39	-	26	-	-	-	-	-	-	-	-	-	-	-	-	10	
122	4,1	287	9,7	154	15	29	18	8	16	16	11	4	1	12	2	-	-	1	-	119	
130	3,4	329	8,6	210	59	-	50	-	-	-	-	-	-	-	-	-	-	-	-	10	
140	3,7	376	9,8	181	44	33	42	31	7	19	5	2	6	1	5	-	-	-	-	121	
247	4,4	520	9,2	382	64	-	54	-	-	-	-	-	-	-	-	-	-	-	-	20	
268	4,7	522	9,3	253	52	61	47	34	10	18	11	15	4	5	6	1	-	5	-	126	
41	3,2	130	10,3	104	3	-	20	-	-	-	-	-	-	-	-	-	-	-	-	3	
51	4,0	125	9,9	80	5	12	12	3	2	4	1	1	1	4	-	-	-	-	-	134	
71	3,0	343	14,5	169	127	-	38	-	-	-	-	-	-	-	-	-	-	-	-	9	
88	3,7	310	13,1	112	94	23	33	7	7	10	1	3	4	8	2	4	2	-	-	140	
48	3,3	148	10,1	113	15	-	16	-	-	-	-	-	-	-	-	-	-	-	-	4	
69	4,7	142	9,6	93	12	3	12	4	1	5	4	3	1	-	4	-	-	-	-	143	
134	4,7	239	8,4	165	35	-	34	-	-	-	-	-	-	-	-	-	-	-	-	5	
171	6,0	307	10,7	133	18	38	37	21	17	14	3	6	1	5	14	-	-	-	-	146	
1 032	4,4	1 608	6,9	1 101	304	-	149	-	-	-	-	-	-	-	-	-	-	-	-	54	
1 258	5,4	1 844	7,9	830	223	200	119	129	76	88	22	43	31	33	42	5	-	3	-	147	

Noch: 1. Ergebnisse der Bundestagswahl 2017 nach

Schl. Nr.	Gebiet	Wahl- berechtigte	Wähler	Art der Stimme	Ungültige Stimmen		Gültige Stimmen		Von den gültigen Stimmen entfielen auf									
		Nicht- wähler	Wahlbe- teiligung in %						CSU		SPD		AfD		FDP		GRÜNE	
					Anzahl	%	Anzahl	%	Anzahl	%	Anzahl	%	Anzahl	%	Anzahl	%		
					1	2	3	4	5	6	7	8	9	10	11	12	13	14

Noch: Oberpfalz

373 Noch: Landkreis Neumarkt i.d.OPf.

151	Parsberg, St	4 951	3 790	E	34	0,9	3 756	1 931	51,4	523	13,9	405	10,8	156	4,2	238	6,3
		1 161	76,6	Z	24	0,6	3 766	1 709	45,4	503	13,4	460	12,2	240	6,4	286	7,6
153	Pilsach	2 140	1 804	E	9	0,5	1 795	965	53,8	174	9,7	216	12,0	71	4,0	87	4,8
		336	84,3	Z	7	0,4	1 797	845	47,0	174	9,7	269	15,0	119	6,6	103	5,7
155	Postbauer-Heng, M	6 009	4 910	E	37	0,8	4 873	2 331	47,8	760	15,6	529	10,9	253	5,2	402	8,2
		1 099	81,7	Z	34	0,7	4 876	2 015	41,3	754	15,5	602	12,3	403	8,3	473	9,7
156	Pyrbaum, M	4 614	3 820	E	23	0,6	3 797	1 777	46,8	614	16,2	438	11,5	175	4,6	228	6,0
		794	82,8	Z	21	0,5	3 799	1 532	40,3	632	16,6	489	12,9	290	7,6	298	7,8
159	Sengenthal	2 229	1 823	E	18	1,0	1 805	957	53,0	257	14,2	163	9,0	73	4,0	93	5,2
		406	81,8	Z	7	0,4	1 816	802	44,2	229	12,6	200	11,0	190	10,5	124	6,8
160	Seubersdorf i.d.OPf.	3 969	3 282	E	37	1,1	3 245	2 004	61,8	329	10,1	315	9,7	93	2,9	142	4,4
		687	82,7	Z	23	0,7	3 259	1 768	54,2	323	9,9	366	11,2	173	5,3	192	5,9
167	Velburg, St	4 067	3 326	E	31	0,9	3 295	1 850	56,1	292	8,9	409	12,4	107	3,2	179	5,4
		741	81,8	Z	16	0,5	3 310	1 623	49,0	316	9,5	484	14,6	164	5,0	220	6,6
	Zusammen	101 016	81 379	E	784	1,0	80 595	43 349	53,8	10 524	13,1	8 255	10,2	3 409	4,2	4 930	6,1
		19 637	80,6	Z	597	0,7	80 782	37 002	45,8	10 306	12,8	9 734	12,0	6 305	7,8	6 231	7,7

374 Landkreis Neustadt a.d.Waldnaab

111	Altenstadt a.d.Waldnaab	3 763	2 751	E	38	1,4	2 713	1 108	40,8	722	26,6	-	-	130	4,8	91	3,4
		1 012	73,1	Z	20	0,7	2 731	1 055	38,6	622	22,8	371	13,6	156	5,7	160	5,9
117	Eschenbach i.d.OPf., St	2 952	2 327	E	31	1,3	2 296	1 020	44,4	450	19,6	-	-	91	4,0	62	2,7
		625	78,8	Z	20	0,9	2 307	1 014	44,0	396	17,2	343	14,9	170	7,4	105	4,6
118	Eslarn, M	2 233	1 792	E	40	2,2	1 752	688	39,3	617	35,2	-	-	48	2,7	39	2,2
		441	80,3	Z	20	1,1	1 772	648	36,6	370	20,9	405	22,9	86	4,9	54	3,0
119	Etzenricht	1 271	1 072	E	14	1,3	1 058	435	41,1	276	26,1	-	-	39	3,7	32	3,0
		199	84,3	Z	9	0,8	1 063	397	37,3	242	22,8	151	14,2	59	5,6	55	5,2
121	Floß, M	2 822	2 257	E	48	2,1	2 209	839	38,0	705	31,9	-	-	146	6,6	67	3,0
		565	80,0	Z	25	1,1	2 232	748	33,5	598	26,8	307	13,8	192	8,6	104	4,7
122	Flossenbürg	1 330	1 123	E	14	1,2	1 109	457	41,2	421	38,0	-	-	27	2,4	27	2,4
		207	84,4	Z	5	0,4	1 118	427	38,2	387	34,6	109	9,7	45	4,0	42	3,8
123	Georgenberg	1 094	856	E	17	2,0	839	342	40,8	278	33,1	-	-	29	3,5	22	2,6
		238	78,2	Z	10	1,2	846	340	40,2	199	23,5	131	15,5	44	5,2	27	3,2
124	Grafenwöhr, St	4 719	3 296	E	67	2,0	3 229	1 503	46,5	549	17,0	-	-	108	3,3	122	3,8
		1 423	69,8	Z	30	0,9	3 266	1 420	43,5	589	18,0	457	14,0	193	5,9	150	4,6
127	Irchenrieth	1 031	805	E	17	2,1	788	377	47,8	171	21,7	-	-	24	3,0	25	3,2
		226	78,1	Z	10	1,2	795	347	43,6	135	17,0	117	14,7	50	6,3	40	5,0
128	Kirchendemenreuth	666	569	E	8	1,4	561	298	53,1	55	9,8	-	-	88	15,7	12	2,1
		97	85,4	Z	9	1,6	560	326	58,2	58	10,4	41	7,3	48	8,6	20	3,6
129	Kirchentumbach, M	2 623	2 134	E	32	1,5	2 102	1 089	51,8	433	20,6	-	-	69	3,3	58	2,8
		489	81,4	Z	15	0,7	2 119	1 067	50,4	370	17,5	220	10,4	134	6,3	105	5,0
131	Kohlberg, M	982	805	E	18	2,2	787	341	43,3	163	20,7	-	-	35	4,4	42	5,3
		177	82,0	Z	8	1,0	797	336	42,2	135	16,9	99	12,4	41	5,1	46	5,8
132	Leuchtenberg, M	1 002	802	E	9	1,1	793	406	51,2	141	17,8	-	-	26	3,3	21	2,6
		200	80,0	Z	12	1,5	790	365	46,2	107	13,5	134	17,0	45	5,7	35	4,4
133	Luhe-Wildenau, M	2 722	2 212	E	27	1,2	2 185	1 133	51,9	429	19,6	-	-	92	4,2	79	3,6
		510	81,3	Z	10	0,5	2 202	1 052	47,8	370	16,8	278	12,6	141	6,4	100	4,5
134	Mantel, M	2 273	1 856	E	39	2,1	1 817	864	47,6	425	23,4	-	-	60	3,3	54	3,0
		417	81,7	Z	15	0,8	1 841	781	42,4	381	20,7	294	16,0	98	5,3	59	3,2
137	Moosbach, M	1 987	1 577	E	21	1,3	1 556	719	46,2	399	25,6	-	-	53	3,4	34	2,2
		410	79,4	Z	18	1,1	1 559	675	43,3	243	15,6	259	16,6	108	6,9	72	4,6
139	Neustadt a.d.Waldnaab, St ..	4 565	3 355	E	45	1,3	3 310	1 309	39,5	788	23,8	-	-	133	4,0	114	3,4
		1 210	73,5	Z	26	0,8	3 329	1 335	40,1	679	20,4	457	13,7	231	6,9	160	4,8
140	Neustadt am Kulm, St	949	772	E	12	1,6	760	314	41,3	161	21,2	-	-	29	3,8	23	3,0
		177	81,3	Z	5	0,6	767	293	38,2	183	23,9	98	12,8	51	6,6	33	4,3
144	Parkstein, M	1 862	1 548	E	25	1,6	1 523	688	45,2	331	21,7	-	-	61	4,0	75	4,9
		314	83,1	Z	8	0,5	1 540	647	42,0	290	18,8	185	12,0	88	5,7	129	8,4
146	Pirk	1 527	1 276	E	20	1,6	1 256	532	42,4	314	25,0	-	-	67	5,3	43	3,4
		251	83,6	Z	7	0,5	1 269	485	38,2	264	20,8	185	14,6	91	7,2	73	5,8

E = Erststimmen. Z = Zweitstimmen.

Regierungsbezirken, Kreisen und Gemeinden

DIE LINKE		Sonstige		Von den gültigen Stimmen entfielen auf																	Schl. Nr.
				davon																	
				FREIE WÄHLER	ÖDP	Tier- schutz- partei	BP	Die PARTEI	PIRA- TEN	NPD	V- PARTEI ^a	DM	DiB	BGE	Gesund- heits- forschung	MLPD	BüSo	DKP	Übrige		
Anzahl	%	Anzahl	%	Anzahl																	
17	18	19	20	21	22	23	24	25	26	27	28	29	30	31	32	33	34	35	36		
Noch: Oberpfalz																					
																				373	
157	4,2	346	9,2	233	54	-	49	-	-	-	-	-	-	-	-	-	-	-	10	151	
178	4,7	390	10,4	203	36	33	38	27	10	14	5	4	4	8	6	2	-	-	-	-	
60	3,3	222	12,4	150	37	-	31	-	-	-	-	-	-	-	-	-	-	-	4	153	
62	3,5	225	12,5	121	29	11	24	13	4	9	2	2	-	6	4	-	-	-	-	-	
259	5,3	339	7,0	245	43	-	38	-	-	-	-	-	-	-	-	-	-	-	13	155	
270	5,5	359	7,4	165	26	46	27	35	14	17	1	10	7	4	7	-	-	-	-	-	
251	6,6	314	8,3	256	22	-	15	-	-	-	-	-	-	-	-	-	-	-	21	156	
233	6,1	325	8,6	201	14	36	13	18	9	8	13	5	3	-	2	2	1	-	-	-	
79	4,4	183	10,1	128	25	-	22	-	-	-	-	-	-	-	-	-	-	-	8	159	
101	5,6	170	9,4	85	21	20	14	11	3	8	1	2	1	2	1	1	-	-	-	-	
100	3,1	262	8,1	176	49	-	30	-	-	-	-	-	-	-	-	-	-	-	7	160	
121	3,7	316	9,7	158	31	24	42	11	14	21	6	4	-	-	4	1	-	-	-	-	
88	2,7	370	11,2	290	35	-	31	-	-	-	-	-	-	-	-	-	-	-	14	167	
112	3,4	391	11,8	240	33	31	32	7	4	16	7	4	5	5	5	2	-	-	-	-	
3 298	4,1	6 830	8,5	4 737	1 104	-	748	-	-	-	-	-	-	-	-	-	-	-	241	Zus.	
3 826	4,7	7 378	9,1	3 676	804	699	630	434	222	325	114	133	82	106	118	20	6	9	-	-	
																				374	
139	5,1	523	19,3	182	88	-	59	-	-	-	-	-	-	-	-	-	-	-	194	111	
150	5,5	217	7,9	102	31	17	23	6	9	12	3	4	-	5	4	1	-	-	-	-	
89	3,9	584	25,4	117	16	-	51	-	-	-	-	-	-	-	-	-	-	-	400	117	
99	4,3	180	7,8	90	8	21	18	8	3	13	4	7	3	1	3	1	-	-	-	-	
50	2,9	310	17,7	85	31	-	53	-	-	-	-	-	-	-	-	-	-	-	141	118	
62	3,5	147	8,3	58	18	9	7	9	12	26	1	-	2	4	1	-	-	-	-	-	
47	4,4	229	21,6	79	16	-	33	-	-	-	-	-	-	-	-	-	-	-	101	119	
52	4,9	107	10,1	59	9	12	16	4	1	2	4	-	-	-	-	-	-	-	-	-	
86	3,9	366	16,6	105	25	-	58	-	-	-	-	-	-	-	-	-	-	-	178	121	
99	4,4	184	8,2	76	16	21	21	11	6	8	3	7	3	4	5	2	-	1	-	-	
32	2,9	145	13,1	45	10	-	29	-	-	-	-	-	-	-	-	-	-	-	61	122	
44	3,9	64	5,7	23	7	4	12	4	4	1	3	4	-	-	2	-	-	-	-	-	
24	2,9	144	17,2	46	9	-	24	-	-	-	-	-	-	-	-	-	-	-	65	123	
33	3,9	72	8,5	38	8	5	12	2	3	4	-	-	-	-	-	-	-	-	-	-	
181	5,6	766	23,7	213	22	-	65	-	-	-	-	-	-	-	-	-	-	-	466	124	
177	5,4	280	8,6	124	11	28	37	18	13	20	7	15	1	1	4	1	-	-	-	-	
37	4,7	154	19,5	46	11	-	28	-	-	-	-	-	-	-	-	-	-	-	69	127	
46	5,8	60	7,5	24	7	4	11	4	2	4	2	-	1	-	1	-	-	-	-	-	
18	3,2	90	16,0	31	6	-	8	-	-	-	-	-	-	-	-	-	-	-	45	128	
20	3,6	47	8,4	32	6	2	1	-	-	1	1	1	1	-	-	-	-	2	-	-	
65	3,1	388	18,5	98	17	-	21	-	-	-	-	-	-	-	-	-	-	-	252	129	
71	3,4	152	7,2	70	18	5	19	8	7	10	2	6	-	1	5	-	-	1	-	-	
36	4,6	170	21,6	68	7	-	17	-	-	-	-	-	-	-	-	-	-	-	78	131	
44	5,5	96	12,0	55	11	6	7	9	2	4	-	-	-	-	2	-	-	-	-	-	
39	4,9	160	20,2	51	11	-	22	-	-	-	-	-	-	-	-	-	-	-	76	132	
35	4,4	69	8,7	39	8	3	6	3	1	5	-	2	-	2	-	-	-	-	-	-	
85	3,9	367	16,8	96	20	-	39	-	-	-	-	-	-	-	-	-	-	-	212	133	
98	4,5	163	7,4	81	13	15	21	10	4	5	4	2	1	4	2	-	1	-	-	-	
68	3,7	346	19,0	100	17	-	48	-	-	-	-	-	-	-	-	-	-	-	181	134	
87	4,7	141	7,7	72	12	8	17	8	5	6	2	2	-	1	6	2	-	-	-	-	
44	2,8	307	19,7	86	28	-	32	-	-	-	-	-	-	-	-	-	-	-	161	137	
60	3,8	142	9,1	71	15	4	23	7	1	10	3	2	2	2	2	-	-	-	-	-	
151	4,6	815	24,6	413	67	-	76	-	-	-	-	-	-	-	-	-	-	-	259	139	
170	5,1	297	8,9	149	35	22	28	15	15	13	6	1	4	4	4	-	1	-	-	-	
31	4,1	202	26,6	29	8	-	17	-	-	-	-	-	-	-	-	-	-	-	148	140	
41	5,3	68	8,9	32	4	11	4	3	4	2	6	2	-	-	-	-	-	-	-	-	
46	3,0	322	21,1	108	24	-	31	-	-	-	-	-	-	-	-	-	-	-	159	144	
50	3,2	151	9,8	76	19	11	21	7	4	4	1	-	6	1	1	-	-	-	-	-	
60	4,8	240	19,1	89	9	-	31	-	-	-	-	-	-	-	-	-	-	-	111	146	
69	5,4	102	8,0	58	5	9	13	6	-	1	2	2	2	-	3	-	1	-	-	-	

Noch: 1. Ergebnisse der Bundestagswahl 2017 nach

Schl. Nr.	Gebiet	Wahl- berechtigte	Wähler	Art der Stimme	Ungültige Stimmen		Gültige Stimmen		Von den gültigen Stimmen entfielen auf									
		Nicht- wähler	Wahlbe- teiligung in %						CSU		SPD		AfD		FDP		GRÜNE	
					Anzahl	%	Anzahl		Anzahl	%	Anzahl	%	Anzahl	%	Anzahl	%		
		1	2		3	4	5	6	7	8	9	10	11	12	13	14	15	16

Noch: Oberpfalz

374 Noch: Landkreis Neustadt a.d. Waldnaab

147	Pleystein, St	2 015 387	1 628 80,8	E Z	31 25	1,9 1,5	1 597 1 603	692 685	43,3 42,7	484 326	30,3 20,3	- 246	- 15,3	50 80	3,1 5,0	21 60	1,3 3,7
148	Trabititz	1 041 163	878 84,3	E Z	20 18	2,3 2,1	858 860	333 422	38,8 49,1	79 115	9,2 13,4	- 117	- 13,6	18 31	2,1 3,6	15 37	1,7 4,3
149	Pressath, St	3 420 703	2 717 79,4	E Z	40 35	1,5 1,3	2 677 2 682	1 104 1 188	41,2 44,3	455 512	17,0 19,1	- 375	- 14,0	71 146	2,7 5,4	59 117	2,2 4,4
150	Püchersreuth	1 295 173	1 122 86,6	E Z	14 13	1,2 1,2	1 108 1 109	496 497	44,8 44,8	286 203	25,8 18,3	- 131	- 11,8	37 76	3,3 6,9	28 51	2,5 4,6
154	Schirmitz	1 665 304	1 361 81,7	E Z	22 13	1,6 1,0	1 339 1 348	574 525	42,9 38,9	324 268	24,2 19,9	- 176	- 13,1	65 131	4,9 9,7	70 87	5,2 6,5
155	Schlammersdorf	703 116	587 83,5	E Z	12 1	2,0 0,2	575 586	324 311	56,3 53,1	65 76	11,3 13,0	- 75	- 12,8	11 29	1,9 4,9	16 20	2,8 3,4
156	Schwarzenbach	925 187	738 79,8	E Z	20 6	2,7 0,8	718 732	277 261	38,6 35,7	167 154	23,3 21,0	- 154	- 21,0	24 28	3,3 3,8	14 31	1,9 4,2
157	Speinshart	882 121	761 86,3	E Z	6 10	0,8 1,3	755 751	391 403	51,8 53,7	77 86	10,2 11,5	- 82	- 10,9	9 17	1,2 2,3	22 45	2,9 6,0
158	Störnstein	1 236 199	1 037 83,9	E Z	21 6	2,0 0,6	1 016 1 031	391 390	38,5 37,8	249 229	24,5 22,2	- 132	- 12,8	36 64	3,5 6,2	34 46	3,3 4,5
159	Tännesberg, M	1 249 246	1 003 80,3	E Z	7 6	0,7 0,6	996 997	440 409	44,2 41,0	201 182	20,2 18,3	- 130	- 13,0	48 55	4,8 5,5	34 51	3,4 5,1
160	Theisseil	945 127	818 86,6	E Z	11 4	1,3 0,5	807 814	361 333	44,7 40,9	156 108	19,3 13,3	- 91	- 11,2	34 78	4,2 9,6	32 44	4,0 5,4
162	Vohenstrauß, St	5 961 1 420	4 541 76,2	E Z	80 30	1,8 0,7	4 461 4 511	2 090 2 028	46,9 45,0	1 196 787	26,8 17,4	- 660	- 14,6	177 331	4,0 7,3	117 193	2,6 4,3
163	Vorbach	824 104	720 87,4	E Z	7 7	1,0 1,0	713 713	349 353	48,9 49,5	89 107	12,5 15,0	- 81	- 11,4	12 23	1,7 3,2	19 36	2,7 5,0
164	Waidhaus, M	1 794 353	1 441 80,3	E Z	24 10	1,7 0,7	1 417 1 431	427 549	30,1 38,4	701 349	49,5 24,4	- 269	- 18,8	44 79	3,1 5,5	17 44	1,2 3,1
165	Waldthurn, M	1 594 285	1 309 82,1	E Z	18 13	1,4 1,0	1 291 1 296	671 599	52,0 46,2	292 239	22,6 18,4	- 141	- 10,9	27 87	2,1 6,7	27 48	2,1 3,7
166	Weierhammer	3 133 570	2 563 81,8	E Z	54 21	2,1 0,8	2 509 2 542	1 179 1 114	47,0 43,8	556 485	22,2 19,1	- 384	- 15,1	86 135	3,4 5,3	75 118	3,0 4,6
168	Windischeschenbach, St	4 036 925	3 111 77,1	E Z	64 29	2,1 0,9	3 047 3 082	1 409 1 341	46,2 43,5	804 721	26,4 23,4	- 335	- 10,9	108 167	3,5 5,4	93 141	3,1 4,6
170	Bechtsrieth	862 142	720 83,5	E Z	18 7	2,5 1,0	702 713	293 282	41,7 39,6	167 141	23,8 19,8	- 104	- 14,6	32 42	4,6 5,9	26 33	3,7 4,6
	Zusammen	75 953 15 713	60 240 79,3	E Z	1 011 536	1,7 0,9	59 229 59 704	26 263 25 448	44,3 42,6	14 176 11 706	23,9 19,6	- 8 324	- 13,9	2 244 3 670	3,8 6,1	1 761 2 771	3,0 4,6

375 Landkreis Regensburg

113	Alteglofsheim	2 640 441	2 199 83,3	E Z	22 12	1,0 0,5	2 177 2 187	866 893	39,8 40,8	325 308	14,9 14,1	231 258	10,6 11,8	147 189	6,8 8,6	147 156	6,8 7,1
114	Altenthann	1 228 240	988 80,5	E Z	11 5	1,1 0,5	977 983	463 450	47,4 45,8	97 98	9,9 10,0	111 133	11,4 13,5	38 58	3,9 5,9	38 45	3,9 4,6
115	Aufhausen	1 432 263	1 169 81,6	E Z	19 11	1,6 0,9	1 150 1 158	527 513	45,8 44,3	155 142	13,5 12,3	148 169	12,9 14,6	67 98	5,8 8,5	46 45	4,0 3,9
116	Bach a.d.Donau	1 474 315	1 159 78,6	E Z	15 9	1,3 0,8	1 144 1 150	529 543	46,2 47,2	193 183	16,9 15,9	150 145	13,1 12,6	56 74	4,9 6,4	74 60	6,5 5,2
117	Barbing	4 016 717	3 299 82,1	E Z	24 19	0,7 0,6	3 275 3 280	1 462 1 382	44,6 42,1	436 413	13,3 12,6	454 531	13,9 16,2	160 261	4,9 8,0	158 183	4,8 5,6
118	Beratzhausen, M	4 293 808	3 485 81,2	E Z	20 15	0,6 0,4	3 465 3 470	1 660 1 590	47,9 45,8	553 482	16,0 13,9	396 443	11,4 12,8	151 216	4,4 6,2	200 251	5,8 7,2
119	Bernhardswald	4 475 811	3 664 81,9	E Z	29 16	0,8 0,4	3 635 3 648	1 744 1 602	48,0 43,9	517 498	14,2 13,7	481 551	13,2 15,1	166 259	4,6 7,1	235 257	6,5 7,0
120	Brennberg	1 579 327	1 252 79,3	E Z	11 6	0,9 0,5	1 241 1 246	525 499	42,3 40,0	124 132	10,0 10,6	177 204	14,3 16,4	62 91	5,0 7,3	57 64	4,6 5,1
122	Brunn	1 100 181	919 83,5	E Z	4 6	0,4 0,7	915 913	414 399	45,2 43,7	186 135	20,3 14,8	94 115	10,3 12,6	42 72	4,6 7,9	71 75	7,8 8,2

E = Erststimmen. Z = Zweitstimmen.

Regierungsbezirken, Kreisen und Gemeinden

DIE LINKE		Sonstige		Von den gültigen Stimmen entfielen auf																	Schl. Nr.
				davon																	
				FREIE WÄHLER	ÖDP	Tier- schutz- partei	BP	Die PARTEI	PIRA- TEN	NPD	V- PARTEI ³	DM	DiB	BGE	Gesund- heits- forschung	MLPD	BüSo	DKP	Übrige		
Anzahl	%	Anzahl	%	Anzahl																	
17	18	19	20	21	22	23	24	25	26	27	28	29	30	31	32	33	34	35	36		

Noch: Oberpfalz

374																				
49	3,1	301	18,8	76	25	-	54	-	-	-	-	-	-	-	-	-	-	-	146	147
64	4,0	142	8,9	65	16	15	26	2	2	7	-	2	3	1	3	-	-	-	-	-
19	2,2	394	45,9	35	5	-	13	-	-	-	-	-	-	-	-	-	-	-	341	148
40	4,7	98	11,4	47	12	8	11	3	4	5	1	2	-	1	3	-	1	-	-	-
87	3,2	901	33,7	106	39	-	36	-	-	-	-	-	-	-	-	-	-	-	720	149
130	4,8	214	8,0	86	31	24	24	16	9	3	7	6	-	4	4	-	-	-	-	-
37	3,3	224	20,2	63	21	-	20	-	-	-	-	-	-	-	-	-	-	-	120	150
48	4,3	103	9,3	45	13	10	20	4	3	4	2	1	-	-	1	-	-	-	-	-
64	4,8	242	18,1	61	21	-	26	-	-	-	-	-	-	-	-	-	-	-	134	154
67	5,0	94	7,0	39	12	8	15	5	5	2	1	-	2	3	2	-	-	-	-	-
7	1,2	152	26,4	40	2	-	7	-	-	-	-	-	-	-	-	-	-	-	103	155
12	2,0	63	10,8	46	5	2	5	2	-	-	2	-	-	1	-	-	-	-	-	-
31	4,3	205	28,6	49	7	-	15	-	-	-	-	-	-	-	-	-	-	-	134	156
42	5,7	62	8,5	34	5	4	6	1	5	2	2	2	-	1	-	-	-	-	-	-
21	2,8	235	31,1	44	11	-	7	-	-	-	-	-	-	-	-	-	-	-	173	157
34	4,5	84	11,2	36	11	8	15	2	2	6	1	1	-	-	1	-	-	-	1	-
19	1,9	287	28,2	146	10	-	26	-	-	-	-	-	-	-	-	-	-	-	105	158
40	3,9	130	12,6	86	6	6	15	2	3	6	2	-	-	1	2	-	1	-	-	-
30	3,0	243	24,4	93	18	-	31	-	-	-	-	-	-	-	-	-	-	-	101	159
44	4,4	126	12,6	70	13	2	22	5	5	4	1	1	2	-	1	-	-	-	-	-
24	3,0	200	24,8	90	14	-	24	-	-	-	-	-	-	-	-	-	-	-	72	160
40	4,9	120	14,7	74	13	8	10	6	2	1	-	3	1	-	1	-	1	-	-	-
164	3,7	717	16,1	183	67	-	105	-	-	-	-	-	-	-	-	-	-	-	362	162
185	4,1	327	7,2	138	49	28	44	13	14	27	2	2	2	2	5	-	1	-	-	-
24	3,4	220	30,9	44	5	-	7	-	-	-	-	-	-	-	-	-	-	-	164	163
37	5,2	76	10,7	45	5	10	4	5	2	4	1	-	-	-	-	-	-	-	-	-
42	3,0	186	13,1	65	12	-	46	-	-	-	-	-	-	-	-	-	-	-	63	164
57	4,0	84	5,9	37	10	8	16	4	-	4	2	2	-	-	-	1	-	-	-	-
43	3,3	231	17,9	72	31	-	21	-	-	-	-	-	-	-	-	-	-	-	107	165
51	3,9	131	10,1	66	19	9	18	6	1	4	3	2	1	2	-	-	-	-	-	-
104	4,1	509	20,3	200	33	-	78	-	-	-	-	-	-	-	-	-	-	-	198	166
95	3,7	211	8,3	101	23	19	29	7	7	15	2	2	1	-	4	-	1	-	-	-
108	3,5	525	17,2	161	47	-	77	-	-	-	-	-	-	-	-	-	-	-	240	168
122	4,0	255	8,3	98	20	27	37	18	21	9	5	3	5	6	6	-	-	-	-	-
36	5,1	148	21,1	47	10	-	24	-	-	-	-	-	-	-	-	-	-	-	67	170
42	5,9	69	9,7	31	3	7	13	3	3	1	4	-	1	2	1	-	-	-	-	-
2 237	3,8	12 548	21,2	3 662	820	-	1 359	-	-	-	-	-	-	-	-	-	-	-	6 707	Zus.
2 657	4,5	5 128	8,6	2 473	527	420	647	246	184	255	92	86	44	54	79	8	8	5	-	-

																				375
91	4,2	370	17,0	319	33	-	-	-	15	-	-	-	-	-	-	-	-	-	3	113
106	4,8	277	12,7	181	17	18	24	9	8	10	3	4	-	3	-	-	-	-	-	-
21	2,1	209	21,4	190	16	-	-	-	3	-	-	-	-	-	-	-	-	-	-	114
32	3,3	167	17,0	133	8	5	7	-	1	4	-	5	1	-	3	-	-	-	-	-
42	3,7	165	14,3	135	19	-	-	-	9	-	-	-	-	-	-	-	-	-	-	2
43	3,7	148	12,8	83	14	15	12	8	1	2	3	3	2	-	1	-	4	-	-	-
45	3,9	97	8,5	74	17	-	-	-	4	-	-	-	-	-	-	-	-	-	-	2
49	4,3	96	8,3	46	15	10	11	3	5	1	-	1	-	-	4	-	-	-	-	-
146	4,5	459	14,0	396	33	-	-	-	23	-	-	-	-	-	-	-	-	-	-	7
155	4,7	355	10,8	234	21	33	20	13	10	11	6	3	1	1	1	-	1	-	-	-
120	3,5	385	11,1	317	42	-	-	-	23	-	-	-	-	-	-	-	-	-	-	3
138	4,0	350	10,1	214	17	22	37	12	16	12	7	7	-	3	2	-	-	-	1	-
117	3,2	375	10,3	303	53	-	-	-	11	-	-	-	-	-	-	-	-	-	-	8
146	4,0	335	9,2	191	30	23	45	10	6	12	5	2	5	-	6	-	-	-	-	-
43	3,5	253	20,4	210	31	-	-	-	7	-	-	-	-	-	-	-	-	-	-	5
63	5,1	193	15,5	127	17	15	16	6	-	6	3	2	-	-	1	-	-	-	-	-
31	3,4	77	8,4	60	12	-	-	-	5	-	-	-	-	-	-	-	-	-	-	122
40	4,4	77	8,4	41	7	8	8	1	3	4	-	1	1	1	1	-	1	-	-	-

Noch: 1. Ergebnisse der Bundestagswahl 2017 nach

Schl. Nr.	Gebiet	Wahl- berechtigte	Wähler	Art der Stimme	Ungültige Stimmen		Gültige Stimmen		Von den gültigen Stimmen entfielen auf														
		Nicht- wähler	Wahlbe- teiligung in %						CSU		SPD		AfD		FDP		GRÜNE						
			Anzahl		%	Anzahl		Anzahl	%	Anzahl	%	Anzahl	%	Anzahl	%	Anzahl	%						
		1	2	3	4	5	6		7	8	9	10	11	12	13	14	15	16					

Noch: Oberpfalz

375 Noch: Landkreis Regensburg

127	Deuerling	1 630 288	1 342 82,3	E Z	11 6	0,8 0,4	1 331 1 336	599 573	45,0 42,9	246 209	18,5 15,6	137 163	10,3 12,2	64 97	4,8 7,3	105 125	7,9 9,4
130	Donaustauf, M	3 208 607	2 601 81,1	E Z	20 18	0,8 0,7	2 581 2 583	1 140 1 032	44,2 40,0	409 372	15,8 14,4	322 365	12,5 14,1	169 245	6,5 9,5	228 259	8,8 10,0
131	Duggendorf	1 285 231	1 054 82,0	E Z	12 9	1,1 0,9	1 042 1 045	455 444	43,7 42,5	184 170	17,7 16,3	114 117	10,9 11,2	48 67	4,6 6,4	57 66	5,5 6,3
143	Hagelstadt	1 602 331	1 271 79,3	E Z	13 7	1,0 0,6	1 258 1 264	578 551	45,9 43,6	166 181	13,2 14,3	203 211	16,1 16,7	75 93	6,0 7,4	72 75	5,7 5,9
148	Hemau, St	6 772 1 485	5 287 78,1	E Z	65 39	1,2 0,7	5 222 5 248	2 602 2 489	49,8 47,4	684 637	13,1 12,1	729 805	14,0 15,3	255 331	4,9 6,3	235 251	4,5 4,8
153	Holzheim a.Forst	811 146	665 82,0	E Z	6 9	0,9 1,4	659 656	335 309	50,8 47,1	71 76	10,8 11,6	91 104	13,8 15,9	43 57	6,5 8,7	27 26	4,1 4,0
156	Kallmünz, M	2 294 381	1 913 83,4	E Z	36 41	1,9 2,1	1 877 1 872	710 715	37,8 38,2	356 341	19,0 18,2	257 276	13,7 14,7	76 117	4,0 6,3	125 146	6,7 7,8
161	Köfering	1 822 386	1 436 78,8	E Z	15 6	1,0 0,4	1 421 1 430	583 566	41,0 39,6	199 183	14,0 12,8	221 237	15,6 16,6	115 157	8,1 11,0	95 95	6,7 6,6
162	Laaber, M	4 171 734	3 437 82,4	E Z	40 15	1,2 0,4	3 397 3 422	1 339 1 352	39,4 39,5	800 579	23,6 16,9	368 426	10,8 12,4	170 240	5,0 7,0	234 277	6,9 8,1
165	Lappersdorf, M	10 560 1 926	8 634 81,8	E Z	80 43	0,9 0,5	8 554 8 591	3 353 3 276	39,2 38,1	1 492 1 343	17,4 15,6	870 976	10,2 11,4	551 794	6,4 9,2	843 912	9,9 10,6
170	Mintraching	3 748 714	3 034 80,9	E Z	26 16	0,9 0,5	3 008 3 018	1 449 1 409	48,2 46,7	368 342	12,2 11,3	439 439	14,6 14,5	192 247	6,4 8,2	160 161	5,3 5,3
171	Mötzing	1 135 234	901 79,4	E Z	14 4	1,6 0,4	887 897	385 363	43,4 40,5	120 132	13,5 14,7	135 145	15,2 16,2	68 85	7,7 9,5	45 36	5,1 4,0
174	Neutraubling, St	9 018 2 634	6 384 70,8	E Z	64 53	1,0 0,8	6 320 6 331	2 518 2 346	39,8 37,1	1 066 971	16,9 15,3	996 1 074	15,8 17,0	417 584	6,6 9,2	366 424	5,8 6,7
175	Nittendorf, M	6 943 1 477	5 466 78,7	E Z	52 28	1,0 0,5	5 414 5 438	2 131 2 006	39,4 36,9	887 791	16,4 14,5	728 787	13,4 14,5	278 441	5,1 8,1	450 525	8,3 9,7
179	Obertraubling	6 268 1 226	5 042 80,4	E Z	42 15	0,8 0,3	5 000 5 027	2 162 2 052	43,2 40,8	745 657	14,9 13,1	616 671	12,3 13,3	304 438	6,1 8,7	362 406	7,2 8,1
180	Pentling	4 696 771	3 925 83,6	E Z	33 17	0,8 0,4	3 892 3 908	1 750 1 647	45,0 42,1	503 460	12,9 11,8	393 436	10,1 11,2	292 415	7,5 10,6	345 343	8,9 8,8
181	Pettendorf	2 603 381	2 222 85,4	E Z	12 7	0,5 0,3	2 210 2 215	836 801	37,8 36,2	309 274	14,0 12,4	190 217	8,6 9,8	116 202	5,2 9,1	256 306	11,6 13,8
182	Pfakofen	1 264 286	978 77,4	E Z	9 5	0,9 0,5	969 973	507 468	52,3 48,1	103 94	10,6 9,7	149 159	15,4 16,3	49 75	5,1 7,7	36 36	3,7 3,7
183	Pfatter	2 396 482	1 914 79,9	E Z	30 15	1,6 0,8	1 884 1 899	881 898	46,8 47,3	219 184	11,6 9,7	269 310	14,3 16,3	127 141	6,7 7,4	46 55	2,4 2,9
184	Pielenhofen	1 121 225	896 79,9	E Z	6 5	0,7 0,6	890 891	335 331	37,6 37,1	140 129	15,7 14,5	110 128	12,4 14,4	48 67	5,4 7,5	54 71	6,1 8,0
190	Regenstauf, M	12 517 2 671	9 846 78,7	E Z	106 74	1,1 0,8	9 740 9 772	4 672 3 795	48,0 38,8	1 604 1 701	16,5 17,4	1 557 1 720	16,0 17,6	444 766	4,6 7,8	438 558	4,5 5,7
191	Riekofen	648 121	527 81,3	E Z	7 4	1,3 0,8	520 523	234 227	45,0 43,4	53 63	10,2 12,0	91 93	17,5 17,8	37 42	7,1 8,0	24 26	4,6 5,0
196	Schierling, M	6 079 1 328	4 751 78,2	E Z	44 24	0,9 0,5	4 707 4 727	2 039 1 930	43,3 40,8	667 609	14,2 12,9	743 797	15,8 16,9	269 374	5,7 7,9	220 223	4,7 4,7
199	Sinzing	5 633 768	4 865 86,4	E Z	34 20	0,7 0,4	4 831 4 845	1 975 1 957	40,9 40,4	757 641	15,7 13,2	487 550	10,1 11,4	324 428	6,7 8,8	540 568	11,2 11,7
201	Sünching	1 658 418	1 240 74,8	E Z	11 6	0,9 0,5	1 229 1 234	609 593	49,6 48,1	140 131	11,4 10,6	152 169	12,4 13,7	60 98	4,9 7,9	81 63	6,6 5,1
204	Tegernheim	4 091 771	3 320 81,2	E Z	28 15	0,8 0,5	3 292 3 305	1 452 1 353	44,1 40,9	515 447	15,6 13,5	394 446	12,0 13,5	234 361	7,1 10,9	226 265	6,9 8,0
205	Thalmassing	2 688 468	2 220 82,6	E Z	14 7	0,6 0,3	2 206 2 213	1 034 989	46,9 44,7	279 278	12,6 12,6	286 319	13,0 14,4	111 165	5,0 7,5	122 132	5,5 6,0
208	Wenzenbach	6 671 1 174	5 497 82,4	E Z	55 33	1,0 0,6	5 442 5 464	2 193 2 135	40,3 39,1	1 026 932	18,9 17,1	723 767	13,3 14,0	313 420	5,8 7,7	391 407	7,2 7,4

E = Erststimmen. Z = Zweitstimmen.

Regierungsbezirken, Kreisen und Gemeinden

DIE LINKE		Sonstige		Von den gültigen Stimmen entfielen auf																	Schl. Nr.
				davon																	
				FREIE WÄHLER	ÖDP	Tier-schutz-partei	BP	Die PARTEI	PIRA-TEN	NPD	V-PARTEI ^a	DM	DiB	BGE	Gesund-heits-forschung	MLPD	BüSo	DKP	Übrige		
Anzahl	%	Anzahl	%	Anzahl																	
17	18	19	20	21	22	23	24	25	26	27	28	29	30	31	32	33	34	35	36		
Noch: Oberpfalz																				375	
59	4,4	121	9,1	79	34	-	-	-	6	-	-	-	-	-	-	-	-	-	2	127	
73	5,5	96	7,2	45	9	10	9	3	3	2	2	1	2	5	4	1	-	-	-	-	
94	3,6	219	8,5	146	61	-	-	-	11	-	-	-	-	-	-	-	-	-	1	130	
117	4,5	193	7,5	104	27	14	13	12	7	5	3	1	2	2	2	-	1	-	-	-	
53	5,1	131	12,6	110	13	-	-	-	6	-	-	-	-	-	-	-	-	-	2	131	
57	5,5	124	11,9	83	2	8	14	5	2	2	1	1	1	1	4	-	-	-	-	-	
34	2,7	130	10,3	91	28	-	-	-	9	-	-	-	-	-	-	-	-	-	2	143	
39	3,1	114	9,0	64	13	5	10	6	5	6	3	-	-	1	1	-	-	-	-	-	
162	3,1	555	10,6	447	74	-	-	-	29	-	-	-	-	-	-	-	-	-	5	148	
188	3,6	547	10,4	321	41	44	65	13	15	14	7	9	5	4	8	-	-	1	-	-	
14	2,1	78	11,8	66	12	-	-	-	-	-	-	-	-	-	-	-	-	-	-	153	
16	2,4	68	10,4	42	4	4	6	2	-	3	3	2	2	-	-	-	-	-	-	-	
92	4,9	261	13,9	231	20	-	-	-	10	-	-	-	-	-	-	-	-	-	-	156	
105	5,6	172	9,2	90	11	18	18	8	6	11	1	-	6	2	-	1	-	-	-	-	
57	4,0	151	10,6	121	16	-	-	-	14	-	-	-	-	-	-	-	-	-	-	161	
61	4,3	131	9,2	69	10	13	12	10	4	4	2	-	1	1	4	-	1	-	-	-	
146	4,3	340	10,0	288	34	-	-	-	13	-	-	-	-	-	-	-	-	-	5	162	
184	5,4	364	10,6	216	20	27	33	25	6	5	12	10	5	1	4	-	-	-	-	-	
431	5,0	1014	11,9	764	183	-	-	-	48	-	-	-	-	-	-	-	-	-	19	165	
494	5,8	796	9,3	461	74	76	32	44	33	21	12	11	12	6	12	-	1	1	-	-	
94	3,1	306	10,2	222	62	-	-	-	19	-	-	-	-	-	-	-	-	-	3	170	
109	3,6	311	10,3	156	42	28	32	14	10	8	2	5	4	2	7	-	-	1	-	-	
34	3,8	100	11,3	73	23	-	-	-	3	-	-	-	-	-	-	-	-	-	1	171	
40	4,5	96	10,7	53	17	6	7	5	3	2	1	1	-	-	-	-	-	1	-	-	
404	6,4	553	8,8	428	55	-	-	-	57	-	-	-	-	-	-	-	-	-	13	174	
410	6,5	522	8,2	276	35	47	45	35	27	12	8	16	5	3	12	-	-	1	-	-	
286	5,3	654	12,1	530	93	-	-	-	25	-	-	-	-	-	-	-	-	-	6	175	
343	6,3	545	10,0	329	45	55	36	27	6	15	3	4	6	10	8	-	1	-	-	-	
213	4,3	598	12,0	450	103	-	-	-	37	-	-	-	-	-	-	-	-	-	8	179	
241	4,8	562	11,2	313	59	42	49	33	21	18	8	6	2	2	5	3	-	1	-	-	
191	4,9	418	10,7	301	78	-	-	-	31	-	-	-	-	-	-	-	-	-	8	180	
199	5,1	408	10,4	225	40	29	41	21	20	13	3	4	7	2	2	-	-	1	-	-	
102	4,6	401	18,1	341	45	-	-	-	13	-	-	-	-	-	-	-	-	-	2	181	
115	5,2	300	13,5	224	28	13	8	5	6	2	5	4	1	2	2	-	-	-	-	-	
30	3,1	95	9,8	80	12	-	-	-	3	-	-	-	-	-	-	-	-	-	-	182	
34	3,5	107	11,0	72	6	8	8	3	2	4	-	-	1	-	2	-	1	-	-	-	
62	3,3	280	14,9	244	26	-	-	-	6	-	-	-	-	-	-	-	-	-	4	183	
60	3,2	251	13,2	177	16	19	21	5	-	4	2	3	-	2	1	-	1	-	-	-	
41	4,6	162	18,2	138	17	-	-	-	5	-	-	-	-	-	-	-	-	-	2	184	
53	5,9	112	12,6	70	9	9	6	9	2	2	1	3	-	-	1	-	-	-	-	-	
330	3,4	695	7,1	487	145	-	-	-	51	-	-	-	-	-	-	-	-	-	12	190	
417	4,3	815	8,3	404	71	94	92	39	36	31	8	15	3	5	14	1	1	1	-	-	
20	3,8	61	11,7	46	12	-	-	-	3	-	-	-	-	-	-	-	-	-	-	191	
23	4,4	49	9,4	29	8	2	3	1	4	1	-	-	-	-	-	1	-	-	-	-	
170	3,6	599	12,7	483	75	-	-	-	36	-	-	-	-	-	-	-	-	-	5	196	
188	4,0	606	12,8	355	38	44	81	23	19	15	6	9	4	1	9	-	1	1	-	-	
264	5,5	484	10,0	324	128	-	-	-	27	-	-	-	-	-	-	-	-	-	5	199	
299	6,2	402	8,3	212	58	39	26	24	11	4	7	6	5	3	3	-	1	3	-	-	
60	4,9	127	10,3	97	21	-	-	-	6	-	-	-	-	-	-	-	-	-	3	201	
63	5,1	117	9,5	67	14	7	9	1	2	7	2	3	1	2	1	-	1	-	-	-	
149	4,5	322	9,8	236	52	-	-	-	29	-	-	-	-	-	-	-	-	-	5	204	
166	5,0	267	8,1	137	28	29	18	16	8	10	6	2	3	4	4	-	1	1	-	-	
73	3,3	301	13,6	250	31	-	-	-	13	-	-	-	-	-	-	-	-	-	7	205	
83	3,8	247	11,2	159	11	17	20	12	8	5	6	1	3	3	2	-	-	-	-	-	
251	4,6	545	10,0	383	117	-	-	-	37	-	-	-	-	-	-	-	-	-	8	208	
304	5,6	499	9,1	233	49	64	52	18	20	16	16	11	2	7	11	-	-	-	-	-	

Noch: 1. Ergebnisse der Bundestagswahl 2017 nach

Schl. Nr.	Gebiet	Wahl- berechtigte	Wähler	Art der Stimme	Ungültige Stimmen		Gültige Stimmen		Von den gültigen Stimmen entfielen auf											
		Nicht- wähler	Wahlbe- teiligung in %						CSU		SPD		AfD		FDP		GRÜNE			
					Anzahl	%	Anzahl	Anzahl	%	Anzahl	%	Anzahl	%	Anzahl	%	Anzahl	%			
		1	2	3	4	5	6	7	8	9	10	11	12	13	14	15	16			

Noch: Oberpfalz

375 Noch: Landkreis Regensburg

209	Wiesent	2 057 391	1 666 81,0	E Z	28 7	1,7 0,4	1 638 1 659	708 717	43,2 43,2	218 213	13,3 12,8	244 264	14,9 15,9	98 106	6,0 6,4	109 118	6,7 7,1
210	Wörth a.d.Donau, St	3 543 839	2 704 76,3	E Z	45 23	1,7 0,9	2 659 2 681	1 126 1 086	42,3 40,5	346 338	13,0 12,6	421 493	15,8 18,4	178 213	6,7 7,9	151 160	5,7 6,0
211	Wolfsegg	1 227 274	953 77,7	E Z	11 12	1,2 1,3	942 941	317 293	33,7 31,1	205 181	21,8 19,2	134 140	14,2 14,9	34 66	3,6 7,0	61 69	6,5 7,3
213	Zeitlarn	4 687 886	3 801 81,1	E Z	26 12	0,7 0,3	3 775 3 789	1 694 1 448	44,9 38,2	613 581	16,2 15,3	541 586	14,3 15,5	241 375	6,4 9,9	266 303	7,0 8,0
	Zusammen	147 083 29 157	117 926 80,2	E Z	1 150 694	1,0 0,6	116 776 117 232	50 891 48 022	43,6 41,0	18 076 16 631	15,5 14,2	15 352 16 939	13,1 14,4	6 689 9 625	5,7 8,2	7 796 8 623	6,7 7,4

376 Landkreis Schwandorf

112	Altendorf	727 153	574 79,0	E Z	3 2	0,5 0,3	571 572	196 250	34,3 43,7	262 98	45,9 17,1	- 80	- 14,0	20 24	3,5 4,2	18 24	3,2 4,2
116	Bodenwöhr	3 212 819	2 393 74,5	E Z	59 15	2,5 0,6	2 334 2 378	1 046 934	44,8 39,3	646 430	27,7 18,1	- 420	- 17,7	120 142	5,1 6,0	115 113	4,9 4,8
117	Bruck i.d.OPf., M	3 356 904	2 452 73,1	E Z	75 24	3,1 1,0	2 377 2 428	972 865	40,9 35,6	664 445	27,9 18,3	- 530	- 21,8	109 114	4,6 5,7	123 112	5,2 4,6
119	Burglengenfeld, St	10 147 2 568	7 579 74,7	E Z	153 53	2,0 0,7	7 426 7 526	2 900 2 591	39,1 34,4	2 324 1 510	31,3 20,1	- 1 384	- 18,4	428 527	5,8 7,0	388 473	5,2 6,3
122	Dieterskirchen	814 180	634 77,9	E Z	13 4	2,1 0,6	621 630	307 305	49,4 48,4	172 70	27,7 11,1	- 102	- 16,2	24 32	3,9 5,1	19 22	3,1 3,5
125	Fensterbach	1 914 332	1 582 82,7	E Z	32 10	2,0 0,6	1 550 1 572	786 766	50,7 48,7	398 182	25,7 11,6	- 217	- 13,8	62 123	4,0 7,8	68 70	4,4 4,5
131	Gleiritsch	534 143	391 73,2	E Z	13 3	3,3 0,8	378 388	145 194	38,4 50,0	147 67	38,9 17,3	- 57	- 14,7	25 18	6,6 4,6	10 10	2,6 2,6
133	Guteneck	677 105	572 84,5	E Z	21 12	3,7 2,1	551 560	294 311	53,4 55,5	157 55	28,5 9,8	- 60	- 10,7	21 37	3,8 6,6	13 24	2,4 4,3
141	Maxhütte-Haidhof, St	8 947 2 128	6 819 76,2	E Z	146 37	2,1 0,5	6 673 6 782	2 576 2 275	38,6 33,5	2 122 1 530	31,8 22,6	- 1 294	- 19,1	361 389	5,4 5,7	329 352	4,9 5,2
144	Nabburg, St	4 958 1 061	3 897 78,6	E Z	57 21	1,5 0,5	3 840 3 876	1 630 1 757	42,4 45,3	1 362 606	35,5 15,6	- 503	- 13,0	136 313	3,5 8,1	168 223	4,4 5,8
146	Neukirchen-Balbini, M	925 230	695 75,1	E Z	12 10	1,7 1,4	683 685	428 391	62,7 57,1	149 84	21,8 12,3	- 79	- 11,5	14 26	2,0 3,8	24 28	3,5 4,1
147	Neunburg vorm Wald, St	6 086 1 631	4 455 73,2	E Z	104 30	2,3 0,7	4 351 4 425	2 227 2 046	51,2 46,2	956 618	22,0 14,0	- 645	- 14,6	221 293	5,1 6,6	184 189	4,2 4,3
148	Niedermurach	1 045 206	839 80,3	E Z	12 11	1,4 1,3	827 828	370 437	44,7 52,8	315 119	38,1 14,4	- 106	- 12,8	22 38	2,7 4,6	15 23	1,8 2,8
149	Nittenau, St	6 608 1 671	4 937 74,7	E Z	82 26	1,7 0,5	4 855 4 911	2 139 2 001	44,1 40,7	1 348 876	27,8 17,8	- 823	- 16,8	267 321	5,5 6,5	275 259	5,7 5,3
150	Wernberg-Köblitz, M	4 640 972	3 668 79,1	E Z	77 75	2,1 2,0	3 591 3 593	1 287 1 680	35,8 46,8	1 717 757	47,8 21,1	- 409	- 11,4	113 204	3,1 5,7	160 186	4,5 5,2
151	Oberviechtach, St	3 904 1 058	2 846 72,9	E Z	63 21	2,2 0,7	2 783 2 825	1 440 1 321	51,7 46,8	765 452	27,5 16,0	- 401	- 14,2	101 189	3,6 6,7	90 115	3,2 4,1
153	Pfreimd, St	4 244 956	3 288 77,5	E Z	63 29	1,9 0,9	3 225 3 259	1 194 1 427	37,0 43,8	1 349 577	41,8 17,7	- 448	- 13,7	107 196	3,3 6,0	122 143	3,8 4,4
159	Schmidgaden	2 408 408	2 000 83,1	E Z	41 13	2,1 0,7	1 959 1 987	997 1 042	50,9 52,4	554 205	28,3 10,3	- 320	- 16,1	79 107	4,0 5,4	56 72	2,9 3,6
160	Schönsee, St	2 012 596	1 416 70,4	E Z	27 10	1,9 0,7	1 389 1 406	586 550	42,2 39,1	427 240	30,7 17,1	- 260	- 18,5	70 98	5,0 7,0	61 76	4,4 5,4
161	Schwandorf, GKSt	21 752 5 852	15 900 73,1	E Z	457 133	2,9 0,8	15 443 15 767	6 620 5 831	42,9 37,0	4 478 3 153	29,0 20,0	- 3 011	- 19,1	818 1 019	5,3 6,5	742 700	4,8 4,4
162	Schwarzach b.Nabburg	1 207 230	977 80,9	E Z	18 6	1,8 0,6	959 971	401 428	41,8 44,1	348 133	36,3 13,7	- 170	- 17,5	45 46	4,7 4,7	29 45	3,0 4,6
163	Schwarzenfeld, M	5 111 1 170	3 941 77,1	E Z	82 28	2,1 0,7	3 859 3 913	1 751 1 713	45,4 43,8	1 051 586	27,2 15,0	- 667	- 17,0	202 254	5,2 6,5	166 162	4,3 4,1
164	Schwarzhofen, M	1 168 264	904 77,4	E Z	11 7	1,2 0,8	893 897	440 416	49,3 46,4	243 128	27,2 14,3	- 112	- 12,5	42 67	4,7 7,5	28 43	3,1 4,8

E = Erststimmen. Z = Zweitstimmen.

Regierungsbezirken, Kreisen und Gemeinden

DIE LINKE		Sonstige		Von den gültigen Stimmen entfielen auf																	Schl. Nr.
				davon																	
				FREIE WÄHLER	ÖDP	Tier-schutz-partei	BP	Die PARTEI	PIRA-TEN	NPD	V-PARTEI ^a	DM	DiB	BGE	Gesund-heits-forschung	MLPD	BüSo	DKP	Übrige		
Anzahl	%	Anzahl	%	Anzahl																	
17	18	19	20	21	22	23	24	25	26	27	28	29	30	31	32	33	34	35	36		
Noch: Oberpfalz																					
																				375	
56	3,4	205	12,5	143	52	-	-	-	7	-	-	-	-	-	-	-	-	-	-	3	
57	3,4	184	11,1	103	28	14	16	3	4	8	3	-	-	1	3	1	-	-	-	209	
118	4,4	319	12,0	271	35	-	-	-	12	-	-	-	-	-	-	-	-	-	-	1	
100	3,7	291	10,9	181	22	21	23	9	8	8	5	2	4	6	2	-	-	-	-	210	
39	4,1	152	16,1	120	21	-	-	-	7	-	-	-	-	-	-	-	-	-	-	4	
52	5,5	140	14,9	93	11	12	13	3	1	5	1	-	-	-	1	-	-	-	-	211	
158	4,2	262	6,9	181	54	-	-	-	22	-	-	-	-	-	-	-	-	-	-	5	
199	5,3	297	7,8	138	30	38	36	19	9	9	2	5	1	5	4	1	-	-	-	213	
4 943	4,2	13 029	11,2	10 175	1 988	-	-	-	695	-	-	-	-	-	-	-	-	-	-	171	
5 661	4,8	11 731	10,0	6 751	1 022	1 005	1 034	515	358	334	168	163	98	91	152	9	17	14	-	Zus.	
																				376	
17	3,0	58	10,2	35	14	-	-	-	-	-	-	-	-	-	-	-	-	-	-	9	
27	4,7	69	12,1	32	10	3	14	2	-	4	1	-	1	-	2	-	-	-	-	112	
134	5,7	273	11,7	183	49	-	-	-	-	-	-	-	-	-	-	-	-	-	-	41	
124	5,2	215	9,0	116	27	18	12	6	7	14	4	4	1	2	4	-	-	-	-	116	
115	4,8	394	16,6	291	49	-	-	-	-	-	-	-	-	-	-	-	-	-	-	54	
116	4,8	246	10,1	152	9	30	20	4	6	15	2	1	1	2	3	1	-	-	-	117	
486	6,5	900	12,1	584	174	-	-	-	-	-	-	-	-	-	-	-	-	-	-	142	
426	5,7	615	8,2	258	62	91	68	36	23	33	10	9	10	2	10	2	1	-	-	119	
20	3,2	79	12,7	50	20	-	-	-	-	-	-	-	-	-	-	-	-	-	-	9	
26	4,1	73	11,6	37	13	3	9	1	-	3	-	1	2	2	1	-	1	-	-	122	
86	5,5	150	9,7	99	37	-	-	-	-	-	-	-	-	-	-	-	-	-	-	14	
76	4,8	138	8,8	59	8	8	39	8	4	5	-	1	4	1	1	-	-	-	-	125	
9	2,4	42	11,1	34	4	-	-	-	-	-	-	-	-	-	-	-	-	-	-	4	
9	2,3	33	8,5	17	2	2	4	1	3	1	-	-	2	-	1	-	-	-	-	131	
11	2,0	55	10,0	31	23	-	-	-	-	-	-	-	-	-	-	-	-	-	-	1	
19	3,4	54	9,6	22	20	1	5	-	2	3	-	-	-	-	1	-	-	-	-	133	
477	7,1	808	12,1	581	127	-	-	-	-	-	-	-	-	-	-	-	-	-	-	100	
419	6,2	523	7,7	215	44	73	71	35	26	27	10	2	5	8	5	1	-	1	-	141	
175	4,6	369	9,6	222	89	-	-	-	-	-	-	-	-	-	-	-	-	-	-	58	
183	4,7	291	7,5	135	56	26	25	15	9	11	4	1	1	4	4	-	-	-	-	144	
14	2,0	54	7,9	35	11	-	-	-	-	-	-	-	-	-	-	-	-	-	-	8	
20	2,9	57	8,3	35	4	3	6	-	-	4	1	-	-	-	3	-	-	1	-	146	
185	4,3	578	13,3	413	111	-	-	-	-	-	-	-	-	-	-	-	-	-	-	54	
181	4,1	453	10,2	253	55	23	45	21	9	17	6	9	9	2	4	-	-	-	-	147	
21	2,5	84	10,2	42	36	-	-	-	-	-	-	-	-	-	-	-	-	-	-	6	
19	2,3	86	10,4	23	29	9	8	3	3	2	-	1	2	1	5	-	-	-	-	148	
279	5,7	547	11,3	374	82	-	-	-	-	-	-	-	-	-	-	-	-	-	-	91	
252	5,1	379	7,7	196	25	51	32	20	9	24	3	8	2	1	7	1	-	-	-	149	
100	2,8	214	6,0	138	51	-	-	-	-	-	-	-	-	-	-	-	-	-	-	25	
121	3,4	236	6,6	112	23	20	25	15	7	18	7	4	1	2	2	-	-	-	-	150	
108	3,9	279	10,0	181	56	-	-	-	-	-	-	-	-	-	-	-	-	-	-	42	
101	3,6	246	8,7	119	30	21	19	10	1	23	4	1	3	4	4	6	1	-	-	151	
130	4,0	323	10,0	190	92	-	-	-	-	-	-	-	-	-	-	-	-	-	-	41	
136	4,2	332	10,2	174	43	25	32	11	10	19	6	2	3	1	3	1	-	2	-	153	
65	3,3	208	10,6	147	36	-	-	-	-	-	-	-	-	-	-	-	-	-	-	25	
71	3,6	170	8,6	74	25	9	23	14	5	15	-	1	1	1	2	-	-	-	-	159	
61	4,4	184	13,2	115	48	-	-	-	-	-	-	-	-	-	-	-	-	-	-	21	
72	5,1	110	7,8	65	14	5	7	1	2	3	1	-	-	6	6	-	-	-	-	160	
1 061	6,9	1 724	11,2	1 032	406	-	-	-	-	-	-	-	-	-	-	-	-	-	-	286	
927	5,9	1 126	7,1	404	146	163	134	65	64	51	29	12	8	10	27	8	3	2	-	161	
26	2,7	110	11,5	81	19	-	-	-	-	-	-	-	-	-	-	-	-	-	-	10	
39	4,0	110	11,3	53	12	6	17	2	5	9	2	-	-	1	3	-	-	-	-	162	
181	4,7	508	13,2	329	101	-	-	-	-	-	-	-	-	-	-	-	-	-	-	78	
188	4,8	343	8,8	169	37	29	39	12	15	19	7	2	6	3	4	-	-	1	-	163	
31	3,5	109	12,2	77	23	-	-	-	-	-	-	-	-	-	-	-	-	-	-	9	
36	4,0	95	10,6	59	7	7	8	-	4	5	-	-	3	-	2	-	-	-	-	164	

Noch: 1. Ergebnisse der Bundestagswahl 2017 nach

Schl. Nr.	Gebiet	Wahl- berechtigte	Wähler	Art der Stimme	Ungültige Stimmen		Gültige Stimmen		Von den gültigen Stimmen entfielen auf									
		Nicht- wähler	Wahlbe- teiligung in %						CSU		SPD		AfD		FDP		GRÜNE	
					Anzahl	%	Anzahl	Anzahl	%	Anzahl	%	Anzahl	%	Anzahl	%	Anzahl	%	
1	2	3	4	5	6	7	8	9	10	11	12	13	14	15	16			

Noch: Oberpfalz

376 Noch: Landkreis Schwandorf

167	Stadlern	447 100	347 77,6	E Z	6 4	1,7 1,2	341 343		120 97	35,2 28,3	150 103	44,0 30,0	- 77	- 22,4	9 16	2,6 4,7	6 10	1,8 2,9
168	Steinberg am See	1 527 273	1 254 82,1	E Z	34 14	2,7 1,1	1 220 1 240		497 449	40,7 36,2	394 296	32,3 23,9	- 228	- 18,4	51 71	4,2 5,7	55 47	4,5 3,8
169	Stulln	1 356 225	1 131 83,4	E Z	13 3	1,1 0,3	1 118 1 128		443 482	39,6 42,7	436 206	39,0 18,3	- 160	- 14,2	38 72	3,4 6,4	34 39	3,0 3,5
170	Teublitz, St	6 037 1 232	4 805 79,6	E Z	94 42	2,0 0,9	4 711 4 763		1 667 1 536	35,4 32,2	1 822 1 304	38,7 27,4	- 780	- 16,4	204 268	4,3 5,6	222 228	4,7 4,8
171	Teunz	1 503 359	1 144 76,1	E Z	31 19	2,7 1,7	1 113 1 125		563 527	50,6 46,8	284 147	25,5 13,1	- 205	- 18,2	47 53	4,2 4,7	29 42	2,6 3,7
172	Thanstein	784 130	654 83,4	E Z	9 3	1,4 0,5	645 651		304 296	47,1 45,5	221 111	34,3 17,1	- 73	- 11,2	12 29	1,9 4,5	19 34	2,9 5,2
173	Trausnitz	795 161	634 79,7	E Z	15 11	2,4 1,7	619 623		210 289	33,9 46,4	322 112	52,0 18,0	- 107	- 17,2	15 24	2,4 3,9	18 27	2,9 4,3
175	Wackersdorf	4 085 901	3 184 77,9	E Z	102 34	3,2 1,1	3 082 3 150		1 185 1 049	38,4 33,3	924 703	30,0 22,3	- 610	- 19,4	162 202	5,3 6,4	178 122	5,8 3,9
176	Weiding	408 113	295 72,3	E Z	7 5	2,4 1,7	288 290		135 146	46,9 50,3	104 49	36,1 16,9	- 40	- 13,8	9 18	3,1 6,2	4 7	1,4 2,4
178	Winklarn, M	1 134 218	916 80,8	E Z	29 15	3,2 1,6	887 901		476 480	53,7 53,3	254 101	28,6 11,2	- 141	- 15,6	23 49	2,6 5,4	13 29	1,5 3,2
	Zusammen	114 472 27 349	87 123 76,1	E Z	1 961 730	2,3 0,8	85 162 86 393		36 332 34 882	42,7 40,4	26 865 16 053	31,5 18,6	- 14 519	- 16,8	3 977 5 379	4,7 6,2	3 781 4 049	4,4 4,7

377 Landkreis Tirschenreuth

112	Bärnau, St	2 636 509	2 127 80,7	E Z	32 21	1,5 1,0	2 095 2 106		1 152 1 032	55,0 49,0	331 363	15,8 17,2	- 249	- 11,8	77 134	3,7 6,4	58 84	2,8 4,0
113	Brand	986 199	787 79,8	E Z	15 8	1,9 1,0	772 779		394 344	51,0 44,2	129 123	16,7 15,8	- 120	- 15,4	30 47	3,9 6,0	23 35	3,0 4,5
115	Ebnath	1 080 216	864 80,0	E Z	17 7	2,0 0,8	847 857		475 441	56,1 51,5	161 141	19,0 16,5	- 114	- 13,3	35 41	4,1 4,8	21 25	2,5 2,9
116	Erbendorf, St	4 077 953	3 124 76,6	E Z	50 22	1,6 0,7	3 074 3 102		1 414 1 328	46,0 42,8	736 680	23,9 21,9	- 351	- 11,3	131 222	4,3 7,2	122 167	4,0 5,4
117	Falkenberg, M	786 138	648 82,4	E Z	3 6	0,5 0,9	645 642		437 409	67,8 63,7	71 73	11,0 11,4	- 28	- 4,4	15 39	2,3 6,1	27 42	4,2 6,5
118	Friedenfels	1 043 169	874 83,8	E Z	10 6	1,1 0,7	864 868		398 365	46,1 42,1	169 164	19,6 18,9	- 121	- 13,9	38 49	4,4 5,6	35 51	4,1 5,9
119	Fuchsmühl, M	1 336 235	1 101 82,4	E Z	19 15	1,7 1,4	1 082 1 086		488 460	45,1 42,4	312 279	28,8 25,7	- 135	- 12,4	30 54	2,8 5,0	29 38	2,7 3,5
127	Immenreuth	1 465 293	1 172 80,0	E Z	17 5	1,5 0,4	1 155 1 167		557 504	48,2 43,2	233 219	20,2 18,8	- 191	- 16,4	47 64	4,1 5,5	33 27	2,9 2,3
128	Kastl	1 123 184	939 83,6	E Z	10 7	1,1 0,7	929 932		501 493	53,9 52,9	104 114	11,2 12,2	- 79	- 8,5	19 58	2,0 6,2	22 43	2,4 4,6
129	Kemnath, St	4 248 1 082	3 166 74,5	E Z	43 29	1,4 0,9	3 123 3 137		1 510 1 393	48,4 44,4	490 463	15,7 14,8	- 365	- 11,6	105 217	3,4 6,9	137 207	4,4 6,6
131	Konnernsreuth, M	1 425 218	1 207 84,7	E Z	20 14	1,7 1,2	1 187 1 193		702 611	59,1 51,2	166 154	14,0 12,9	- 151	- 12,7	38 71	3,2 6,0	27 41	2,3 3,4
132	Krummennaab	1 238 264	974 78,7	E Z	19 10	2,0 1,0	955 964		422 383	44,2 39,7	268 241	28,1 25,0	- 123	- 12,8	40 50	4,2 5,2	26 41	2,7 4,3
133	Kulmain	1 866 411	1 455 78,0	E Z	14 8	1,0 0,5	1 441 1 447		746 666	51,8 46,0	223 218	15,5 15,1	- 212	- 14,7	45 91	3,1 6,3	43 67	3,0 4,6
137	Leonberg	820 133	687 83,8	E Z	14 3	2,0 0,4	673 684		380 342	56,5 50,0	88 87	13,1 12,7	- 91	- 13,3	19 46	2,8 6,7	20 28	3,0 4,1
139	Mähring, M	1 462 276	1 186 81,1	E Z	17 10	1,4 0,8	1 169 1 176		702 637	60,1 54,2	136 130	11,6 11,1	- 151	- 12,8	48 73	4,1 6,2	28 49	2,4 4,2
141	Mitterteich, St	5 497 1 217	4 280 77,9	E Z	81 51	1,9 1,2	4 199 4 229		2 069 1 781	49,3 42,1	1 021 980	24,3 23,2	- 573	- 13,5	139 247	3,3 5,8	120 159	2,9 3,8
142	Neualbenreuth, M	1 145 188	957 83,6	E Z	9 3	0,9 0,3	948 954		479 449	50,5 47,1	120 106	12,7 11,1	- 125	- 13,1	36 50	3,8 5,2	38 58	4,0 6,1

E = Erststimmen. Z = Zweitstimmen.

Regierungsbezirken, Kreisen und Gemeinden

DIE LINKE		Sonstige		Von den gültigen Stimmen entfielen auf																	Schl. Nr.
				davon																	
				FREIE WÄHLER	ÖDP	Tier-schutz-partei	BP	Die PARTEI	PIRA-TEN	NPD	V-PARTEI ^a	DM	DiB	BGE	Gesund-heits-forschung	MLPD	BüSo	DKP	Übrige		
Anzahl	%	Anzahl	%	Anzahl																	
17	18	19	20	21	22	23	24	25	26	27	28	29	30	31	32	33	34	35	36		
Noch: Oberpfalz																					
																				376	
14	4,1	42	12,3	28	7	-	-	-	-	-	-	-	-	-	-	-	-	-	-	7	
15	4,4	25	7,3	12	2	3	6	-	-	1	-	-	-	1	-	-	-	-	-	167	
62	5,1	161	13,2	99	31	-	-	-	-	-	-	-	-	-	-	-	-	-	-	31	
61	4,9	88	7,1	36	9	13	7	3	6	2	2	5	4	-	1	-	-	-	-	168	
62	5,5	105	9,4	73	25	-	-	-	-	-	-	-	-	-	-	-	-	-	-	7	
61	5,4	108	9,6	50	12	10	18	5	4	2	2	-	2	1	2	-	-	-	-	169	
290	6,2	506	10,7	349	71	-	-	-	-	-	-	-	-	-	-	-	-	-	-	86	
298	6,3	349	7,3	156	20	52	50	20	12	17	5	3	3	6	5	-	-	-	-	170	
39	3,5	151	13,6	95	41	-	-	-	-	-	-	-	-	-	-	-	-	-	-	15	
36	3,2	115	10,2	64	22	8	6	1	1	12	1	-	-	-	-	-	-	-	-	171	
26	4,0	63	9,8	45	14	-	-	-	-	-	-	-	-	-	-	-	-	-	-	4	
28	4,3	80	12,3	47	8	8	6	7	1	3	-	-	-	-	-	-	-	-	-	172	
15	2,4	39	6,3	24	9	-	-	-	-	-	-	-	-	-	-	-	-	-	-	6	
22	3,5	42	6,7	25	7	1	3	-	-	3	-	3	-	-	-	-	-	-	-	173	
177	5,7	456	14,8	338	75	-	-	-	-	-	-	-	-	-	-	-	-	-	-	43	
157	5,0	307	9,7	177	19	31	31	7	8	16	5	2	5	2	2	2	-	-	-	175	
11	3,8	25	8,7	17	7	-	-	-	-	-	-	-	-	-	-	-	-	-	-	1	
7	2,4	23	7,9	15	-	-	2	1	1	1	-	-	-	1	2	-	-	-	-	176	
30	3,4	91	10,3	66	19	-	-	-	-	-	-	-	-	-	-	-	-	-	-	6	
20	2,2	81	9,0	30	14	5	12	5	4	4	3	-	2	1	1	-	-	-	-	178	
4 518	5,3	9 689	11,4	6 398	1 957	-	-	-	-	-	-	-	-	-	-	-	-	-	-	1 334	
4 293	5,0	7 218	8,4	3 391	814	757	803	331	251	386	115	72	81	65	117	22	6	7	-	Zus.	
																				377	
88	4,2	389	18,6	86	14	-	74	-	-	-	-	-	-	-	-	-	-	-	-	215	
99	4,7	145	6,9	79	8	14	24	2	2	7	3	2	1	-	3	-	-	-	-	112	
28	3,6	168	21,8	59	4	-	32	-	-	-	-	-	-	-	-	-	-	-	-	73	
31	4,0	79	10,1	35	2	6	13	8	2	6	-	3	-	1	3	-	-	-	-	113	
27	3,2	128	15,1	27	9	-	9	-	-	-	-	-	-	-	-	-	-	-	-	83	
16	1,9	79	9,2	30	3	13	7	12	1	9	2	2	-	-	-	-	-	-	-	115	
121	3,9	550	17,9	156	30	-	58	-	-	-	-	-	-	-	-	-	-	-	-	306	
126	4,1	228	7,4	109	23	28	21	9	9	11	6	2	4	2	2	1	-	1	-	116	
10	1,6	85	13,2	20	4	-	10	-	-	-	-	-	-	-	-	-	-	-	-	51	
15	2,3	36	5,6	21	3	-	8	3	-	1	-	-	-	-	-	-	-	-	-	117	
37	4,3	187	21,6	61	7	-	19	-	-	-	-	-	-	-	-	-	-	-	-	100	
47	5,4	71	8,2	33	6	9	10	8	-	2	3	-	-	-	-	-	-	-	-	118	
30	2,8	193	17,8	58	6	-	28	-	-	-	-	-	-	-	-	-	-	-	-	101	
33	3,0	87	8,0	35	4	10	28	3	2	2	1	-	-	-	1	-	-	1	-	119	
27	2,3	258	22,3	78	6	-	33	-	-	-	-	-	-	-	-	-	-	-	-	141	
33	2,8	129	11,1	74	6	15	6	7	3	12	-	-	-	1	5	-	-	-	-	127	
28	3,0	255	27,4	86	6	-	13	-	-	-	-	-	-	-	-	-	-	-	-	150	
34	3,6	111	11,9	71	3	2	13	7	3	7	2	-	1	-	2	-	-	-	-	128	
130	4,2	751	24,0	261	47	-	54	-	-	-	-	-	-	-	-	-	-	-	-	389	
136	4,3	356	11,3	235	25	19	23	21	3	7	9	3	1	2	7	1	-	-	-	129	
34	2,9	220	18,5	114	9	-	31	-	-	-	-	-	-	-	-	-	-	-	-	66	
34	2,8	131	11,0	92	7	3	17	2	2	2	2	-	1	2	1	-	-	-	-	131	
43	4,5	156	16,3	46	15	-	22	-	-	-	-	-	-	-	-	-	-	-	-	73	
50	5,2	76	7,9	40	7	12	5	3	3	5	-	-	-	1	-	-	-	-	-	132	
53	3,7	331	23,0	81	9	-	50	-	-	-	-	-	-	-	-	-	-	-	-	191	
59	4,1	134	9,3	61	6	15	15	12	4	12	3	1	1	-	3	-	-	1	-	133	
14	2,1	152	22,6	48	9	-	12	-	-	-	-	-	-	-	-	-	-	-	-	83	
16	2,3	74	10,8	51	7	3	6	-	1	4	-	1	1	-	-	-	-	-	-	137	
33	2,8	222	19,0	60	7	-	42	-	-	-	-	-	-	-	-	-	-	-	-	113	
32	2,7	104	8,8	64	5	7	16	4	2	2	1	-	1	2	-	-	-	-	-	139	
225	5,4	625	14,9	231	35	-	109	-	-	-	-	-	-	-	-	-	-	-	-	250	
198	4,7	291	6,9	154	25	27	30	14	9	12	3	3	2	5	6	-	1	-	-	141	
52	5,5	223	23,5	81	18	-	25	-	-	-	-	-	-	-	-	-	-	-	-	99	
52	5,5	114	11,9	56	13	13	10	6	6	5	1	2	-	1	1	-	-	-	-	142	

Noch: 1. Ergebnisse der Bundestagswahl 2017 nach

Schl. Nr.	Gebiet	Wahl- berechtigte	Wähler	Art der Stimme	Ungültige Stimmen		Gültige Stimmen		Von den gültigen Stimmen entfielen auf									
		Nicht- wähler	Wahlbe- teiligung in %						CSU		SPD		AfD		FDP		GRÜNE	
									Anzahl	%	Anzahl	%	Anzahl	%	Anzahl	%	Anzahl	%
					Anzahl	%	Anzahl	%										
		1	2	3	4	5	6		7	8	9	10	11	12	13	14	15	16

Noch: Oberpfalz

377 Noch: Landkreis Tirschenreuth

143	Neusorg	1 623	1 292	E	19	1,5	1 273	639	50,2	248	19,5	-	-	50	3,9	49	3,8
		331	79,6	Z	6	0,5	1 286	599	46,6	243	18,9	146	11,4	87	6,8	54	4,2
145	Pechbrunn	1 117	914	E	4	0,4	910	471	51,8	235	25,8	-	-	43	4,7	25	2,7
		203	81,8	Z	4	0,4	910	415	45,6	219	24,1	95	10,4	58	6,4	39	4,3
146	Plößberg, M	2 672	2 190	E	34	1,6	2 156	1 147	53,2	453	21,0	-	-	79	3,7	57	2,6
		482	82,0	Z	27	1,2	2 163	1 092	50,5	402	18,6	218	10,1	148	6,8	99	4,6
148	Pullenreuth	1 453	1 146	E	21	1,8	1 125	624	55,5	149	13,2	-	-	29	2,6	26	2,3
		307	78,9	Z	16	1,4	1 130	591	52,3	163	14,4	130	11,5	52	4,6	30	2,7
149	Reuth b.Erbendorf	941	748	E	13	1,7	735	288	39,2	218	29,7	-	-	25	3,4	19	2,6
		193	79,5	Z	14	1,9	734	275	37,5	196	26,7	78	10,6	36	4,9	34	4,6
154	Tirschenreuth, St	7 170	5 585	E	103	1,8	5 482	2 854	52,1	866	15,8	-	-	236	4,3	247	4,5
		1 585	77,9	Z	39	0,7	5 546	2 643	47,7	848	15,3	693	12,5	367	6,6	316	5,7
157	Waldershof, St	3 550	2 826	E	46	1,6	2 780	1 498	53,9	497	17,9	-	-	127	4,6	125	4,5
		724	79,6	Z	18	0,6	2 808	1 345	47,9	432	15,4	355	12,6	189	6,7	149	5,3
158	Waldsassen, St	5 322	4 147	E	67	1,6	4 080	2 225	54,5	769	18,8	-	-	138	3,4	117	2,9
		1 175	77,9	Z	32	0,8	4 115	1 903	46,2	729	17,7	533	13,0	251	6,1	169	4,1
159	Wiesau, M	3 386	2 609	E	48	1,8	2 561	1 325	51,7	526	20,5	-	-	120	4,7	74	2,9
		777	77,1	Z	32	1,2	2 577	1 146	44,5	501	19,4	306	11,9	171	6,6	115	4,5
	Zusammen	59 467	47 005	E	745	1,6	46 260	23 897	51,7	8 719	18,8	-	-	1 739	3,8	1 548	3,3
		12 462	79,0	Z	413	0,9	46 592	21 647	46,5	8 268	17,7	5 733	12,3	2 912	6,3	2 167	4,7
	Landkreise zusammen	682 053	534 073	E	7 783	1,5	526 290	249 360	47,4	100 968	19,2	30 989	5,9	24 989	4,7	27 201	5,2
		147 980	78,3	Z	4 003	0,7	530 070	225 409	42,5	84 772	16,0	77 134	14,6	37 672	7,1	31 046	5,9

E = Erststimmen. Z = Zweitstimmen.

Regierungsbezirken, Kreisen und Gemeinden

DIE LINKE		Sonstige		Von den gültigen Stimmen entfielen auf																	Schl. Nr.
				davon																	
				FREIE WÄHLER	ÖDP	Tier- schutz- partei	BP	Die PARTEI	PIRA- TEN	NPD	V- PARTEI ³	DM	DiB	BGE	Gesund- heits- forschung	MLPD	BüSo	DKP	Übrige		
Anzahl	%	Anzahl	%	Anzahl																	
17	18	19	20	21	22	23	24	25	26	27	28	29	30	31	32	33	34	35	36		

Noch: Oberpfalz

																				377	
45	3,5	242	19,0	79	9	-	28	-	-	-	-	-	-	-	-	-	-	-	-	126	143
47	3,7	110	8,6	46	6	9	15	10	2	13	4	-	1	-	4	-	-	-	-	-	-
41	4,5	95	10,4	38	5	-	22	-	-	-	-	-	-	-	-	-	-	-	-	30	145
38	4,2	46	5,1	17	4	7	11	3	-	2	-	1	-	1	-	-	-	-	-	-	-
63	2,9	357	16,6	97	19	-	44	-	-	-	-	-	-	-	-	-	-	-	-	197	146
72	3,3	132	6,1	66	13	12	17	5	3	3	2	2	1	3	4	-	-	-	1	-	-
40	3,6	257	22,8	85	4	-	26	-	-	-	-	-	-	-	-	-	-	-	-	142	148
47	4,2	117	10,4	71	2	11	15	6	3	4	1	1	-	1	2	-	-	-	-	-	-
29	3,9	156	21,2	50	11	-	22	-	-	-	-	-	-	-	-	-	-	-	-	73	149
35	4,8	80	10,9	35	6	6	12	5	1	5	5	3	1	-	1	-	-	-	-	-	-
229	4,2	1 050	19,2	295	81	-	145	-	-	-	-	-	-	-	-	-	-	-	-	529	154
261	4,7	418	7,5	222	48	39	55	15	6	7	5	3	5	2	8	-	1	2	-	-	-
129	4,6	404	14,5	178	24	-	64	-	-	-	-	-	-	-	-	-	-	-	-	138	157
112	4,0	226	8,0	113	17	29	16	19	10	6	4	5	1	4	2	-	-	-	-	-	-
238	5,8	593	14,5	196	35	-	115	-	-	-	-	-	-	-	-	-	-	-	-	247	158
226	5,5	304	7,4	135	25	27	47	12	8	18	5	1	9	3	8	5	-	1	-	-	-
123	4,8	393	15,3	124	15	-	62	-	-	-	-	-	-	-	-	-	-	-	-	192	159
154	6,0	184	7,1	96	6	19	25	8	7	8	3	4	1	1	6	-	-	-	-	-	-
1 917	4,1	8 440	18,2	2 695	438	-	1 149	-	-	-	-	-	-	-	-	-	-	-	-	4 158	Zus.
2 003	4,3	3 862	8,3	2 041	280	355	465	204	92	172	65	39	32	32	69	7	2	7	-	-	-
22 974	4,4	69 809	13,3	41 160	9 213	-	4 089	-	695	-	-	-	-	-	-	-	-	-	-	14 652	Lkr
24 853	4,7	49 184	9,3	26 075	4 728	4 375	5 005	2 340	1 482	1 986	703	669	466	454	690	95	57	59	-	-	-

Noch: 1. Ergebnisse der Bundestagswahl 2017 nach

Schl. Nr.	Gebiet	Wahl- berechtigte	Wähler	Art der Stimme	Ungültige Stimmen		Gültige Stimmen		Von den gültigen Stimmen entfielen auf									
		Nicht- wähler	Wahlbe- teiligung in %						CSU		SPD		AfD		FDP		GRÜNE	
					Anzahl	%	Anzahl	Anzahl	%	Anzahl	%	Anzahl	%	Anzahl	%	Anzahl	%	
1	2	3	4	5	6	7	8	9	10	11	12	13	14	15	16			

Oberfranken

Kreisfreie Städte

461	Bamberg	55 773 13 376	42 397 76,0	E Z	341 225	0,8 0,5	42 056 42 172	14 326 13 174	34,1 31,2	9 914 6 969	23,6 16,5	4 525 4 823	10,8 11,4	2 717 4 533	6,5 10,7	5 481 6 107	13,0 14,5
462	Bayreuth	57 170 15 297	41 873 73,2	E Z	394 244	0,9 0,6	41 479 41 629	16 566 14 969	39,9 36,0	9 615 7 687	23,2 18,5	3 529 4 012	8,5 9,6	3 900 4 924	9,4 11,8	3 805 4 637	9,2 11,1
463	Coburg	31 781 8 258	23 523 74,0	E Z	240 158	1,0 0,7	23 283 23 365	9 158 7 754	39,3 33,2	5 965 4 942	25,6 21,2	2 276 2 495	9,8 10,7	1 269 2 460	5,5 10,5	2 253 2 471	9,7 10,6
464	Hof	33 437 9 809	23 628 70,7	E Z	272 282	1,2 1,2	23 356 23 346	10 606 8 500	45,4 36,4	4 665 4 662	20,0 20,0	2 966 3 248	12,7 13,9	1 086 2 169	4,6 9,3	1 518 1 628	6,5 7,0
	Kreisfreie Städte zusammen	178 161 46 740	131 421 73,8	E Z	1 247 909	0,9 0,7	130 174 130 512	50 656 44 397	38,9 34,0	30 159 24 260	23,2 18,6	13 296 14 578	10,2 11,2	8 972 14 086	6,9 10,8	13 057 14 843	10,0 11,4

471 Landkreis Bamberg

111	Altendorf	1 638 343	1 295 79,1	E Z	11 10	0,8 0,8	1 284 1 285	586 560	45,6 43,6	281 154	21,9 12,0	162 208	12,6 16,2	83 113	6,5 8,8	66 94	5,1 7,3
115	Baunach, St	3 237 585	2 652 81,9	E Z	19 14	0,7 0,5	2 633 2 638	1 449 1 123	55,0 42,6	351 377	13,3 14,3	298 353	11,3 13,4	153 240	5,8 9,1	121 171	4,6 6,5
117	Bischberg	4 780 795	3 985 83,4	E Z	36 22	0,9 0,6	3 949 3 963	1 856 1 542	47,0 38,9	658 656	16,7 16,6	510 580	12,9 14,6	300 397	7,6 10,0	256 301	6,5 7,6
119	Breitengüßbach	3 699 695	3 004 81,2	E Z	20 12	0,7 0,4	2 984 2 992	1 537 1 214	51,5 40,6	471 513	15,8 17,1	424 481	14,2 16,1	179 269	6,0 9,0	120 162	4,0 5,4
120	Burgebrach, M	5 339 1 034	4 305 80,6	E Z	33 29	0,8 0,7	4 272 4 276	2 284 2 081	53,5 48,7	632 495	14,8 11,6	599 665	14,0 15,6	222 353	5,2 8,3	177 188	4,1 4,4
122	Burgwindheim, M	1 036 208	828 79,9	E Z	6 8	0,7 1,0	822 820	373 333	45,4 40,6	112 100	13,6 12,2	172 179	20,9 21,8	39 66	4,7 8,0	45 38	5,5 4,6
123	Buttenheim, M	2 785 493	2 292 82,3	E Z	24 15	1,0 0,7	2 268 2 277	1 160 1 144	51,1 50,2	445 259	19,6 11,4	248 290	10,9 12,7	124 170	5,5 7,5	96 145	4,2 6,4
128	Ebrach, M	1 320 295	1 025 77,7	E Z	5 3	0,5 0,3	1 020 1 022	508 448	49,8 43,8	175 167	17,2 16,3	135 143	13,2 14,0	62 100	6,1 9,8	56 60	5,5 5,9
131	Frensdorf	4 020 707	3 313 82,4	E Z	40 34	1,2 1,0	3 273 3 279	1 506 1 405	46,0 42,8	599 421	18,3 12,8	488 539	14,9 16,4	166 255	5,1 7,8	198 220	6,0 6,7
133	Gerach	767 108	659 85,9	E Z	7 5	1,1 0,8	652 654	341 282	52,3 43,1	115 128	17,6 19,6	98 108	15,0 16,5	32 42	4,9 6,4	18 21	2,8 3,2
137	Gundelsheim	2 750 433	2 317 84,3	E Z	17 4	0,7 0,2	2 300 2 313	1 075 905	46,7 39,1	387 396	16,8 17,1	269 298	11,7 12,9	253 265	11,0 11,5	132 169	5,7 7,3
140	Hallstadt, St	6 586 1 507	5 079 77,1	E Z	34 22	0,7 0,4	5 045 5 057	2 076 1 902	41,1 37,6	1 116 836	22,1 16,5	763 808	15,1 16,0	264 478	5,2 9,5	310 382	6,1 7,6
142	Heiligenstadt i.OFr., M	2 883 526	2 357 81,8	E Z	24 8	1,0 0,3	2 333 2 349	1 379 1 180	59,1 50,2	307 318	13,2 13,5	290 349	12,4 14,9	97 149	4,2 6,3	97 117	4,2 5,0
145	Hirschaid, M	9 772 1 885	7 887 80,7	E Z	70 57	0,9 0,7	7 817 7 830	3 519 3 203	45,0 40,9	1 804 1 248	23,1 15,9	995 1 155	12,7 14,8	425 798	5,4 10,2	427 524	5,5 6,7
150	Kemmern	2 097 311	1 786 85,2	E Z	19 13	1,1 0,7	1 767 1 773	936 788	53,0 44,4	213 243	12,1 13,7	280 307	15,8 17,3	106 144	6,0 8,1	93 113	5,3 6,4
151	Königsfeld	1 053 116	937 89,0	E Z	8 8	0,9 0,9	929 929	616 520	66,3 56,0	70 73	7,5 7,9	111 127	11,9 13,7	23 53	2,5 5,7	30 47	3,2 5,1
152	Lauter	948 202	746 78,7	E Z	9 4	1,2 0,5	737 742	402 326	54,5 43,9	98 101	13,3 13,6	100 123	13,6 16,6	34 59	4,6 8,0	25 28	3,4 3,8
154	Lisberg	1 442 366	1 076 74,6	E Z	19 16	1,8 1,5	1 057 1 060	452 421	42,8 39,7	223 167	21,1 15,8	184 202	17,4 19,1	57 90	5,4 8,5	56 53	5,3 5,0
155	Litzendorf	4 974 822	4 152 83,5	E Z	46 21	1,1 0,5	4 106 4 131	1 947 1 611	47,4 39,0	702 668	17,1 16,2	551 613	13,4 14,8	226 351	5,5 8,5	340 390	8,3 9,4
159	Memmelsdorf	7 115 1 444	5 671 79,7	E Z	60 35	1,1 0,6	5 611 5 636	2 638 2 175	47,0 38,6	984 980	17,5 17,4	752 830	13,4 14,7	386 512	6,9 9,1	369 445	6,6 7,9
165	Oberhaid	3 637 742	2 895 79,6	E Z	24 19	0,8 0,7	2 871 2 876	1 239 1 048	43,2 36,4	578 577	20,1 20,1	506 551	17,6 19,2	147 192	5,1 6,7	106 131	3,7 4,6
169	Pettstadt	1 561 265	1 296 83,0	E Z	5 6	0,4 0,5	1 291 1 290	553 519	42,8 40,2	319 220	24,7 17,1	157 181	12,2 14,0	65 116	5,0 9,0	76 106	5,9 8,2
172	Pommersfelden	2 286 408	1 878 82,2	E Z	10 12	0,5 0,6	1 868 1 866	929 828	49,7 44,4	309 229	16,5 12,3	239 262	12,8 14,0	91 174	4,9 9,3	116 136	6,2 7,3

E = Erststimmen. Z = Zweitstimmen.

Regierungsbezirken, Kreisen und Gemeinden

DIE LINKE		Sonstige		Von den gültigen Stimmen entfielen auf																	Schl. Nr.
				davon																	
				FREIE WÄHLER	ÖDP	Tier- schutz- partei	BP	Die PARTEI	PIRA- TEN	NPD	V- PARTEI ^a	DM	DiB	BGE	Gesund- heits- forschung	MLPD	BüSo	DKP	Übrige		
Anzahl	%	Anzahl	%	Anzahl																	
17	18	19	20	21	22	23	24	25	26	27	28	29	30	31	32	33	34	35	36		

Oberfranken

3 163	7,5	1 930	4,6	671	846	-	249	-	-	-	-	-	-	-	-	164	-	-	-	461
3 802	9,0	2 764	6,6	486	350	357	181	615	161	106	107	81	123	89	44	51	7	6	-	-
2 360	5,7	1 704	4,1	819	-	-	-	885	-	-	-	-	-	-	-	-	-	-	-	462
3 039	7,3	2 361	5,7	529	191	301	75	602	149	75	136	64	93	58	68	8	4	8	-	-
1 909	8,2	453	1,9	-	345	-	-	-	-	79	-	-	-	-	-	29	-	-	-	463
1 902	8,1	1 341	5,7	259	159	233	44	243	104	85	42	35	57	38	21	12	4	5	-	-
1 320	5,7	1 195	5,1	431	-	-	-	330	341	-	-	-	-	-	-	-	-	-	93	464
1 648	7,1	1 491	6,4	377	65	221	62	305	149	87	51	49	40	42	30	3	5	5	-	-
8 752	6,7	5 282	4,1	1 921	1 191	-	249	1 215	341	79	-	-	-	-	-	193	-	-	93	Zus.
10 391	8,0	7 957	6,1	1 651	765	1 112	362	1 765	563	353	336	229	313	227	163	74	20	24	-	-

471

49	3,8	57	4,4	31	14	-	8	-	-	-	-	-	-	-	-	4	-	-	-	111
57	4,4	99	7,7	36	11	12	9	8	8	2	2	1	3	-	7	-	-	-	-	-
133	5,1	128	4,9	82	46	-	-	-	-	-	-	-	-	-	-	-	-	-	-	115
164	6,2	210	8,0	68	29	22	12	22	6	18	3	11	5	6	6	1	-	1	-	-
200	5,1	169	4,3	108	61	-	-	-	-	-	-	-	-	-	-	-	-	-	-	117
245	6,2	242	6,1	70	31	38	21	23	9	21	5	5	1	6	9	3	-	-	-	-
130	4,4	123	4,1	82	41	-	-	-	-	-	-	-	-	-	-	-	-	-	-	119
152	5,1	201	6,7	67	18	29	12	27	12	12	5	4	2	6	5	2	-	-	-	-
163	3,8	195	4,6	121	39	-	24	-	-	-	-	-	-	-	-	11	-	-	-	120
205	4,8	289	6,8	111	24	40	15	38	10	27	5	2	2	3	3	6	1	2	-	-
26	3,2	55	6,7	34	5	-	12	-	-	-	-	-	-	-	-	4	-	-	-	122
27	3,3	77	9,4	28	4	7	9	4	3	16	1	2	-	-	1	2	-	-	-	-
78	3,4	117	5,2	83	18	-	14	-	-	-	-	-	-	-	-	2	-	-	-	123
98	4,3	171	7,5	73	10	18	16	17	13	12	-	3	2	3	-	3	-	1	-	-
45	4,4	39	3,8	26	5	-	6	-	-	-	-	-	-	-	-	2	-	-	-	128
62	6,1	42	4,1	21	2	5	2	5	1	4	-	-	1	1	-	-	-	-	-	-
113	3,5	203	6,2	93	72	-	31	-	-	-	-	-	-	-	-	7	-	-	-	131
155	4,7	284	8,7	95	31	42	21	29	14	18	10	7	2	7	4	2	1	1	-	-
29	4,4	19	2,9	15	4	-	-	-	-	-	-	-	-	-	-	-	-	-	-	133
26	4,0	47	7,2	16	3	6	2	2	2	8	1	1	1	4	1	-	-	-	-	-
99	4,3	85	3,7	59	26	-	-	-	-	-	-	-	-	-	-	-	-	-	-	137
123	5,3	157	6,8	47	19	29	16	12	3	9	5	9	1	3	3	1	-	-	-	-
238	4,7	278	5,5	145	82	-	39	-	-	-	-	-	-	-	-	12	-	-	-	140
304	6,0	347	6,9	108	38	45	30	42	14	31	4	14	4	5	8	4	-	-	-	-
80	3,4	83	3,6	48	35	-	-	-	-	-	-	-	-	-	-	-	-	-	-	142
88	3,7	148	6,3	54	16	10	11	18	7	18	1	2	-	2	7	1	1	-	-	-
286	3,7	361	4,6	232	66	-	47	-	-	-	-	-	-	-	-	16	-	-	-	145
387	4,9	515	6,6	194	34	69	44	44	27	40	11	11	12	10	11	8	-	-	-	-
71	4,0	68	3,8	42	26	-	-	-	-	-	-	-	-	-	-	-	-	-	-	150
80	4,5	98	5,5	28	14	12	9	11	3	14	-	2	1	1	2	-	1	-	-	-
24	2,6	55	5,9	39	16	-	-	-	-	-	-	-	-	-	-	-	-	-	-	151
30	3,2	79	8,5	39	4	9	4	6	3	8	1	2	-	1	2	-	-	-	-	-
30	4,1	48	6,5	41	7	-	-	-	-	-	-	-	-	-	-	-	-	-	-	152
40	5,4	65	8,8	37	3	5	2	2	5	8	-	-	1	-	2	-	-	-	-	-
35	3,3	50	4,7	32	6	-	9	-	-	-	-	-	-	-	-	3	-	-	-	154
49	4,6	78	7,4	28	6	12	8	3	2	8	2	2	3	1	3	-	-	-	-	-
140	3,4	200	4,9	122	78	-	-	-	-	-	-	-	-	-	-	-	-	-	-	155
199	4,8	299	7,2	89	44	32	27	28	20	27	7	2	4	5	10	2	1	1	-	-
271	4,8	211	3,8	137	74	-	-	-	-	-	-	-	-	-	-	-	-	-	-	159
318	5,6	376	6,7	101	44	59	38	42	20	28	7	11	12	4	4	2	2	2	-	-
138	4,8	157	5,5	93	64	-	-	-	-	-	-	-	-	-	-	-	-	-	-	165
143	5,0	234	8,1	63	37	23	24	24	11	22	4	5	4	3	11	1	-	2	-	-
54	4,2	67	5,2	34	24	-	4	-	-	-	-	-	-	-	-	5	-	-	-	169
67	5,2	81	6,3	29	9	13	2	6	2	8	2	1	1	3	1	4	-	-	-	-
83	4,4	101	5,4	72	8	-	14	-	-	-	-	-	-	-	-	7	-	-	-	172
102	5,5	135	7,2	66	9	14	2	16	3	12	1	5	2	2	3	-	-	-	-	-

Noch: 1. Ergebnisse der Bundestagswahl 2017 nach

Schl. Nr.	Gebiet	Wahl- berechtigte	Wähler	Art der Stimme	Ungültige Stimmen		Gültige Stimmen		Von den gültigen Stimmen entfielen auf											
		Nicht- wähler	Wahlbe- teiligung in %						CSU		SPD		AfD		FDP		GRÜNE			
					Anzahl	%	Anzahl	Anzahl	%	Anzahl	%	Anzahl	%	Anzahl	%	Anzahl	%			
		1	2	3	4	5	6	7	8	9	10	11	12	13	14	15	16			

Noch: Oberfranken

471 Noch: Landkreis Bamberg

173	Priesendorf	1 164	942	E	8	0,8	934		418	44,8	196	21,0	170	18,2	45	4,8	31	3,3
		222	80,9	Z	2	0,2	940		352	37,4	175	18,6	180	19,1	82	8,7	44	4,7
174	Rattelsdorf, M	3 710	3 008	E	23	0,8	2 985		1 700	57,0	416	13,9	404	13,5	133	4,5	102	3,4
		702	81,1	Z	16	0,5	2 992		1 404	46,9	438	14,6	467	15,6	208	7,0	153	5,1
175	Reckendorf	1 600	1 353	E	13	1,0	1 340		753	56,2	181	13,5	178	13,3	65	4,9	38	2,8
		247	84,6	Z	5	0,4	1 348		623	46,2	217	16,1	182	13,5	97	7,2	55	4,1
185	Scheßlitz, St	5 685	4 792	E	39	0,8	4 753		2 831	59,6	517	10,9	689	14,5	199	4,2	181	3,8
		893	84,3	Z	30	0,6	4 762		2 290	48,1	566	11,9	778	16,3	357	7,5	224	4,7
186	Schönbrunn i.Steigerwald	1 529	1 225	E	12	1,0	1 213		595	49,1	219	18,1	185	15,3	46	3,8	59	4,9
		304	80,1	Z	10	0,8	1 215		532	43,8	185	15,2	204	16,8	84	6,9	66	5,4
189	Stadelhofen	1 007	889	E	13	1,5	876		596	68,0	54	6,2	109	12,4	37	4,2	14	1,6
		118	88,3	Z	5	0,6	884		497	56,2	70	7,9	135	15,3	66	7,5	22	2,5
191	Stegaurach	5 630	4 632	E	40	0,9	4 592		1 939	42,2	971	21,1	587	12,8	267	5,8	381	8,3
		998	82,3	Z	33	0,7	4 599		1 816	39,5	704	15,3	655	14,2	429	9,3	416	9,0
195	Strullendorf	6 305	5 036	E	47	0,9	4 989		1 695	34,0	1 904	38,2	599	12,0	204	4,1	195	3,9
		1 269	79,9	Z	36	0,7	5 000		2 049	41,0	881	17,6	748	15,0	407	8,1	308	6,2
207	Viereth-Trunstadt	2 885	2 355	E	25	1,1	2 330		1 141	49,0	325	13,9	388	16,7	184	7,9	86	3,7
		530	81,6	Z	17	0,7	2 338		959	41,0	356	15,2	431	18,4	214	9,2	102	4,4
208	Walsdorf	2 031	1 626	E	5	0,3	1 621		619	38,2	399	24,6	252	15,5	97	6,0	89	5,5
		405	80,1	Z	5	0,3	1 621		567	35,0	282	17,4	273	16,8	142	8,8	136	8,4
209	Wattendorf	543	489	E	5	1,0	484		357	73,8	31	6,4	59	12,2	19	3,9	7	1,4
		54	90,1	Z	4	0,8	485		293	60,4	39	8,0	82	16,9	32	6,6	8	1,6
214	Zapfendorf, M	4 017	3 317	E	34	1,0	3 283		1 790	54,5	436	13,3	510	15,5	166	5,1	130	4,0
		700	82,6	Z	27	0,8	3 290		1 464	44,5	453	13,8	571	17,4	272	8,3	169	5,1
220	Schlüsselfeld, St	4 459	3 434	E	34	1,0	3 400		1 871	55,0	499	14,7	466	13,7	145	4,3	110	3,2
		1 025	77,0	Z	27	0,8	3 407		1 667	48,9	456	13,4	493	14,5	279	8,2	118	3,5
	Zusammen	116 290	94 533	E	844	0,9	93 689		45 666	48,7	17 097	18,2	12 927	13,8	5 141	5,5	4 753	5,1
		21 757	81,3	Z	594	0,6	93 939		40 071	42,7	14 148	15,1	14 551	15,5	8 055	8,6	5 862	6,2

472 Landkreis Bayreuth

111	Ahorntal	1 755	1 541	E	15	1,0	1 526		934	61,2	190	12,5	117	7,7	91	6,0	64	4,2
		214	87,8	Z	5	0,3	1 536		829	54,0	189	12,3	147	9,6	130	8,5	59	3,8
115	Aufseß	1 061	900	E	13	1,4	887		514	57,9	106	12,0	86	9,7	53	6,0	37	4,2
		161	84,8	Z	8	0,9	892		447	50,1	117	13,1	110	12,3	75	8,4	31	3,5
116	Bad Berneck i.Fichtelgebirge, St	3 358	2 475	E	17	0,7	2 458		1 096	44,6	621	25,3	270	11,0	134	5,5	105	4,3
		883	73,7	Z	13	0,5	2 462		986	40,0	546	22,2	316	12,8	190	7,7	132	5,4
118	Betzenstein, St	2 026	1 667	E	8	0,5	1 659		831	50,1	320	19,3	158	9,5	56	3,4	119	7,2
		359	82,3	Z	7	0,4	1 660		722	43,5	313	18,9	176	10,6	117	7,0	92	5,5
119	Bindlach	5 855	4 580	E	42	0,9	4 538		2 149	47,4	1 044	23,0	452	10,0	302	6,7	223	4,9
		1 275	78,2	Z	27	0,6	4 553		1 943	42,7	947	20,8	533	11,7	390	8,6	254	5,6
121	Bischofsgrün	1 575	1 211	E	12	1,0	1 199		530	44,2	366	30,5	89	7,4	50	4,2	60	5,0
		364	76,9	Z	8	0,7	1 203		465	38,7	325	27,0	89	7,4	84	7,0	85	7,1
127	Creußen, St	3 937	3 052	E	16	0,5	3 036		1 473	48,5	688	22,7	300	9,9	149	4,9	170	5,6
		885	77,5	Z	13	0,4	3 039		1 324	43,6	596	19,6	330	10,9	217	7,1	201	6,6
131	Eckersdorf	4 225	3 533	E	23	0,7	3 510		1 570	44,7	936	26,7	301	8,6	245	7,0	195	5,6
		692	83,6	Z	16	0,5	3 517		1 445	41,1	787	22,4	361	10,3	293	8,3	267	7,6
133	Emtmannsberg	839	705	E	8	1,1	697		347	49,8	148	21,2	54	7,7	50	7,2	42	6,0
		134	84,0	Z	5	0,7	700		322	46,0	132	18,9	61	8,7	68	9,7	46	6,6
138	Fichtelberg	1 555	1 239	E	13	1,0	1 226		680	55,5	170	13,9	152	12,4	66	5,4	53	4,3
		316	79,7	Z	9	0,7	1 230		610	49,6	159	12,9	169	13,7	109	8,9	57	4,6
139	Gefrees, St	3 630	2 807	E	27	1,0	2 780		1 311	47,2	727	26,2	305	11,0	114	4,1	112	4,0
		823	77,3	Z	18	0,6	2 789		1 182	42,4	635	22,8	322	11,5	186	6,7	157	5,6
140	Gesees	1 024	875	E	6	0,7	869		414	47,6	175	20,1	87	10,0	79	9,1	41	4,7
		149	85,4	Z	3	0,3	872		381	43,7	139	15,9	100	11,5	97	11,1	62	7,1
141	Glashütten	1 150	919	E	8	0,9	911		424	46,5	252	27,7	68	7,5	51	5,6	37	4,1
		231	79,9	Z	6	0,7	913		359	39,3	210	23,0	76	8,3	93	10,2	62	6,8
143	Goldkronach, St	2 922	2 434	E	18	0,7	2 416		1 113	46,1	639	26,4	222	9,2	141	5,8	121	5,0
		488	83,3	Z	13	0,5	2 421		1 009	41,7	568	23,5	268	11,1	188	7,8	135	5,6

E = Erststimmen. Z = Zweitstimmen.

Regierungsbezirken, Kreisen und Gemeinden

DIE LINKE		Sonstige		Von den gültigen Stimmen entfielen auf																	Schl. Nr.
				davon																	
				FREIE WÄHLER	ÖDP	Tier- schutz- partei	BP	Die PARTEI	PIRA- TEN	NPD	V- PARTEI ^a	DM	DiB	BGE	Gesund- heits- forschung	MLPD	BüSo	DKP	Übrige		
Anzahl	%	Anzahl	%	Anzahl																	
17	18	19	20	21	22	23	24	25	26	27	28	29	30	31	32	33	34	35	36		

Noch: Oberfranken

																				471
28	3,0	46	4,9	27	9	-	5	-	-	-	-	-	-	-	-	5	-	-	-	173
34	3,6	73	7,8	23	5	8	11	6	3	8	2	-	1	-	3	2	1	-	-	
104	3,5	126	4,2	86	40	-	-	-	-	-	-	-	-	-	-	-	-	-	-	174
121	4,0	201	6,7	87	24	22	10	15	12	15	4	4	2	1	4	1	-	-	-	
63	4,7	62	4,6	43	19	-	-	-	-	-	-	-	-	-	-	-	-	-	-	175
70	5,2	104	7,7	38	12	8	8	7	10	12	-	3	1	3	2	-	-	-	-	
144	3,0	192	4,0	115	77	-	-	-	-	-	-	-	-	-	-	-	-	-	-	185
193	4,1	354	7,4	106	39	45	31	30	14	49	4	6	7	6	13	2	-	2	-	
47	3,9	62	5,1	40	12	-	10	-	-	-	-	-	-	-	-	-	-	-	-	186
52	4,3	92	7,6	38	8	8	7	5	3	11	2	1	2	2	5	-	-	-	-	
11	1,3	55	6,3	35	20	-	-	-	-	-	-	-	-	-	-	-	-	-	-	189
18	2,0	76	8,6	17	14	3	21	6	1	11	-	1	-	2	-	-	-	-	-	
204	4,4	243	5,3	155	51	-	30	-	-	-	-	-	-	-	-	7	-	-	-	191
245	5,3	334	7,3	138	24	49	21	30	14	21	6	10	7	4	5	4	1	-	-	
205	4,1	187	3,7	114	39	-	21	-	-	-	-	-	-	-	-	13	-	-	-	195
284	5,7	323	6,5	92	27	44	15	38	19	34	13	10	8	9	8	3	2	1	-	
101	4,3	105	4,5	67	38	-	-	-	-	-	-	-	-	-	-	-	-	-	-	207
114	4,9	162	6,9	51	19	22	12	16	5	20	5	4	2	1	5	-	-	-	-	
72	4,4	93	5,7	59	19	-	13	-	-	-	-	-	-	-	-	2	-	-	-	208
91	5,6	130	8,0	51	14	14	11	12	4	11	-	-	2	2	6	1	1	1	-	
5	1,0	6	1,2	3	3	-	-	-	-	-	-	-	-	-	-	-	-	-	-	209
6	1,2	25	5,2	9	1	1	5	1	1	3	2	-	-	1	-	-	-	1	-	
132	4,0	119	3,6	79	40	-	-	-	-	-	-	-	-	-	-	-	-	-	-	214
150	4,6	211	6,4	64	21	20	22	23	16	25	4	3	2	2	5	4	-	-	-	
117	3,4	192	5,6	128	33	-	27	-	-	-	-	-	-	-	-	4	-	-	-	220
138	4,1	256	7,5	126	21	21	19	19	4	28	6	3	1	3	5	-	-	-	-	
3 748	4,0	4 357	4,7	2 722	1 217	-	314	-	-	-	-	-	-	-	-	104	-	-	-	Zus.
4 637	4,9	6 615	7,0	2 308	669	816	529	637	304	619	125	147	99	112	164	59	12	15	-	
																				472
49	3,2	81	5,3	73	-	-	-	8	-	-	-	-	-	-	-	-	-	-	-	111
60	3,9	122	7,9	63	10	8	8	9	3	8	1	5	4	-	3	-	-	-	-	
28	3,2	63	7,1	53	-	-	-	10	-	-	-	-	-	-	-	-	-	-	-	115
29	3,3	83	9,3	36	6	12	3	14	1	6	2	2	1	-	-	-	-	-	-	
119	4,8	113	4,6	87	-	-	-	26	-	-	-	-	-	-	-	-	-	-	-	116
120	4,9	172	7,0	82	3	25	15	15	9	10	2	4	1	1	4	-	1	-	-	
69	4,2	106	6,4	94	-	-	-	12	-	-	-	-	-	-	-	-	-	-	-	118
94	5,7	146	8,8	77	4	18	5	14	5	4	7	1	2	2	7	-	-	-	-	
160	3,5	208	4,6	159	-	-	-	49	-	-	-	-	-	-	-	-	-	-	-	119
209	4,6	277	6,1	116	22	39	6	38	17	10	5	3	4	10	6	-	1	-	-	
56	4,7	48	4,0	33	-	-	-	15	-	-	-	-	-	-	-	-	-	-	-	121
77	6,4	78	6,5	38	1	6	7	9	2	3	6	2	-	2	2	-	-	-	-	
113	3,7	143	4,7	105	-	-	-	38	-	-	-	-	-	-	-	-	-	-	-	127
146	4,8	225	7,4	103	13	25	11	26	12	18	3	5	3	3	2	-	1	-	-	
122	3,5	141	4,0	107	-	-	-	34	-	-	-	-	-	-	-	-	-	-	-	131
157	4,5	207	5,9	89	29	24	6	25	9	6	12	2	-	4	-	-	-	1	-	
27	3,9	29	4,2	22	-	-	-	7	-	-	-	-	-	-	-	-	-	-	-	133
29	4,1	42	6,0	17	2	6	-	7	-	4	1	3	1	1	-	-	-	-	-	
52	4,2	53	4,3	45	-	-	-	8	-	-	-	-	-	-	-	-	-	-	-	138
46	3,7	80	6,5	41	4	7	12	3	4	2	4	2	-	-	1	-	-	-	-	
94	3,4	117	4,2	89	-	-	-	28	-	-	-	-	-	-	-	-	-	-	-	139
124	4,4	183	6,6	78	8	26	11	22	9	13	1	2	3	3	6	1	-	-	-	
22	2,5	51	5,9	42	-	-	-	9	-	-	-	-	-	-	-	-	-	-	-	140
34	3,9	59	6,8	37	2	7	-	7	1	1	1	-	-	1	2	-	-	-	-	
32	3,5	47	5,2	40	-	-	-	7	-	-	-	-	-	-	-	-	-	-	-	141
54	5,9	59	6,5	36	3	6	-	6	2	2	1	-	2	1	-	-	-	-	-	
87	3,6	93	3,8	69	-	-	-	24	-	-	-	-	-	-	-	-	-	-	-	143
107	4,4	146	6,0	65	19	25	3	15	5	6	2	1	1	2	2	-	-	-	-	

Noch: 1. Ergebnisse der Bundestagswahl 2017 nach

Schl. Nr.	Gebiet	Wahl- berechtigte	Wähler	Art der Stimme	Ungültige Stimmen		Gültige Stimmen		Von den gültigen Stimmen entfielen auf									
		Nicht- wähler	Wahlbe- teiligung in %						CSU		SPD		AfD		FDP		GRÜNE	
					Anzahl	%	Anzahl	Anzahl	%	Anzahl	%	Anzahl	%	Anzahl	%	Anzahl	%	
1	2	3	4	5	6	7	8	9	10	11	12	13	14	15	16			

Noch: Oberfranken

472 Noch: Landkreis Bayreuth

146	Haag	756 114	642 84,9	E Z	1 2	0,2 0,3	641 640	298 275	46,5 43,0	185 162	28,9 25,3	43 59	6,7 9,2	33 36	5,1 5,6	33 41	5,1 6,4
150	Heinersreuth	3 103 560	2 543 82,0	E Z	13 12	0,5 0,5	2 530 2 531	1 143 1 081	45,2 42,7	775 613	30,6 24,2	183 235	7,2 9,3	140 204	5,5 8,1	122 170	4,8 6,7
154	Hollfeld, St	4 168 907	3 261 78,2	E Z	18 6	0,6 0,2	3 243 3 255	1 826 1 674	56,3 51,4	501 459	15,4 14,1	305 338	9,4 10,4	169 230	5,2 7,1	185 196	5,7 6,0
155	Hummeltal	1 995 379	1 616 81,0	E Z	9 4	0,6 0,2	1 607 1 612	764 691	47,5 42,9	361 311	22,5 19,3	126 146	7,8 9,1	123 135	7,7 8,4	109 133	6,8 8,3
156	Kirchenpingarten	994 136	858 86,3	E Z	3 1	0,3 0,1	855 857	558 516	65,3 60,2	84 76	9,8 8,9	88 101	10,3 11,8	36 51	4,2 6,0	23 27	2,7 3,2
164	Mehlmeisel	1 126 260	866 76,9	E Z	7 8	0,8 0,9	859 858	441 373	51,3 43,5	196 206	22,8 24,0	97 110	11,3 12,8	25 42	2,9 4,9	29 29	3,4 3,4
166	Mistelbach	1 289 193	1 096 85,0	E Z	9 6	0,8 0,5	1 087 1 090	478 452	44,0 41,5	356 316	32,8 29,0	70 81	6,4 7,4	58 78	5,3 7,2	57 68	5,2 6,2
167	Mistelgau	3 047 571	2 476 81,3	E Z	18 11	0,7 0,4	2 458 2 465	1 316 1 223	53,5 49,6	525 445	21,4 18,1	169 212	6,9 8,6	136 169	5,5 6,9	123 143	5,0 5,8
175	Pegnitz, St	10 755 2 360	8 395 78,1	E Z	74 47	0,9 0,6	8 321 8 348	3 824 3 588	46,0 43,0	1 714 1 590	20,6 19,0	751 872	9,0 10,4	425 708	5,1 8,5	995 642	12,0 7,7
176	Plankenfels	712 128	584 82,0	E Z	3 5	0,5 0,9	581 579	330 286	56,8 49,4	92 79	15,8 13,6	48 53	8,3 9,2	35 59	6,0 10,2	31 38	5,3 6,6
177	Plech, M	1 006 192	814 80,9	E Z	5 3	0,6 0,4	809 811	414 370	51,2 45,6	168 155	20,8 19,1	61 80	7,5 9,9	50 70	6,2 8,6	50 53	6,2 6,5
179	Pottenstein, St	4 336 923	3 413 78,7	E Z	25 14	0,7 0,4	3 388 3 399	1 993 1 763	58,8 51,9	450 462	13,3 13,6	369 447	10,9 13,2	144 230	4,3 6,8	140 117	4,1 3,4
180	Prebitz	832 144	688 82,7	E Z	9 6	1,3 0,9	679 682	344 315	50,7 46,2	117 109	17,2 16,0	90 90	13,3 13,2	29 38	4,3 5,6	25 26	3,7 3,8
184	Schnabelwaid, M	785 128	657 83,7	E Z	3 5	0,5 0,8	654 652	308 286	47,1 43,9	127 109	19,4 16,7	89 100	13,6 15,3	31 43	4,7 6,6	50 42	7,6 6,4
188	Seybothenreuth	995 184	811 81,5	E Z	7 5	0,9 0,6	804 806	392 367	48,8 45,5	132 116	16,4 14,4	91 99	11,3 12,3	45 57	5,6 7,1	55 58	6,8 7,2
190	Speichersdorf	4 558 1 116	3 442 75,5	E Z	39 28	1,1 0,8	3 403 3 414	1 541 1 439	45,3 42,1	755 702	22,2 20,6	416 446	12,2 13,1	192 221	5,6 6,5	152 175	4,5 5,1
197	Waischenfeld, St	2 525 470	2 055 81,4	E Z	16 18	0,8 0,9	2 039 2 037	1 204 1 057	59,0 51,9	283 292	13,9 14,3	188 206	9,2 10,1	83 117	4,1 5,7	110 128	5,4 6,3
198	Warmensteinach	1 773 379	1 394 78,6	E Z	11 8	0,8 0,6	1 383 1 386	707 642	51,1 46,3	321 278	23,2 20,1	126 137	9,1 9,9	57 78	4,1 5,6	57 73	4,1 5,3
199	Weidenberg, M	4 795 965	3 830 79,9	E Z	35 19	0,9 0,5	3 795 3 811	1 948 1 725	51,3 45,3	769 684	20,3 17,9	351 423	9,2 11,1	228 316	6,0 8,3	209 255	5,5 6,7
	Zusammen	84 462 17 083	67 379 79,8	E Z	531 359	0,8 0,5	66 848 67 020	33 215 30 147	49,7 45,0	14 293 12 827	21,4 19,1	6 322 7 293	9,5 10,9	3 620 5 119	5,4 7,6	3 934 4 054	5,9 6,0

473 Landkreis Coburg

112	Ahorn	3 437 629	2 808 81,7	E Z	28 21	1,0 0,7	2 780 2 787	1 221 1 073	43,9 38,5	745 654	26,8 23,5	270 296	9,7 10,6	168 255	6,0 9,1	182 228	6,5 8,2
120	Dörfles-Esbach	3 034 722	2 312 76,2	E Z	29 35	1,3 1,5	2 283 2 277	987 839	43,2 36,8	601 527	26,3 23,1	263 283	11,5 12,4	133 202	5,8 8,9	108 126	4,7 5,5
121	Ebersdorf b.Coburg	4 653 1 126	3 527 75,8	E Z	45 37	1,3 1,0	3 482 3 490	1 517 1 308	43,6 37,5	898 814	25,8 23,3	436 478	12,5 13,7	174 280	5,0 8,0	182 194	5,2 5,6
132	Großheirath	2 089 327	1 762 84,3	E Z	20 6	1,1 0,3	1 742 1 756	874 759	50,2 43,2	406 335	23,3 19,1	152 165	8,7 9,4	92 158	5,3 9,0	96 132	5,5 7,5
134	Grub a.Forst	2 327 400	1 927 82,8	E Z	23 15	1,2 0,8	1 904 1 912	865 763	45,4 39,9	491 433	25,8 22,6	192 199	10,1 10,4	114 153	6,0 8,0	113 135	5,9 7,1
138	Itzgrund	1 853 280	1 573 84,9	E Z	18 9	1,1 0,6	1 555 1 564	744 675	47,8 43,2	400 326	25,7 20,8	127 150	8,2 9,6	84 120	5,4 7,7	83 107	5,3 6,8
141	Lautertal	3 496 566	2 930 83,8	E Z	22 19	0,8 0,6	2 908 2 911	1 364 1 177	46,9 40,4	745 645	25,6 22,2	294 320	10,1 11,0	127 242	4,4 8,3	186 218	6,4 7,5
144	Meeder	3 134 471	2 663 85,0	E Z	19 15	0,7 0,6	2 644 2 648	1 257 1 230	47,5 46,5	618 473	23,4 17,9	193 217	7,3 8,2	183 204	6,9 7,7	189 231	7,1 8,7

E = Erststimmen. Z = Zweitstimmen.

Regierungsbezirken, Kreisen und Gemeinden

DIE LINKE		Sonstige		Von den gültigen Stimmen entfielen auf																	Schl. Nr.
				davon																	
				FREIE WÄHLER	ÖDP	Tier- schutz- partei	BP	Die PARTEI	PIRA- TEN	NPD	V- PARTEI ¹⁾	DM	DiB	BGE	Gesund- heits- forschung	MLPD	BüSo	DKP	Übrige		
Anzahl	%	Anzahl	%	Anzahl																	
17	18	19	20	21	22	23	24	25	26	27	28	29	30	31	32	33	34	35	36		

Noch: Oberfranken

																				472
21	3,3	28	4,4	24	-	-	-	4	-	-	-	-	-	-	-	-	-	-	-	146
32	5,0	35	5,5	19	-	2	3	4	4	-	3	-	-	-	-	-	-	-	-	
78	3,1	89	3,5	52	-	-	-	37	-	-	-	-	-	-	-	-	-	-	-	150
107	4,2	121	4,8	39	7	16	4	28	5	4	5	3	6	-	4	-	-	-	-	
120	3,7	137	4,2	105	-	-	-	32	-	-	-	-	-	-	-	-	-	-	-	154
144	4,4	214	6,6	95	10	29	12	19	13	17	2	3	3	5	6	-	-	-	-	
67	4,2	57	3,5	48	-	-	-	9	-	-	-	-	-	-	-	-	-	-	-	155
85	5,3	111	6,9	43	7	17	3	12	5	9	8	1	2	3	-	-	-	1	-	
26	3,0	40	4,7	34	-	-	-	6	-	-	-	-	-	-	-	-	-	-	-	156
31	3,6	55	6,4	31	4	6	4	2	1	4	1	1	-	1	-	-	-	-	-	
28	3,3	43	5,0	40	-	-	-	3	-	-	-	-	-	-	-	-	-	-	-	164
31	3,6	67	7,8	41	2	5	5	4	4	1	4	-	-	-	1	-	-	-	-	
34	3,1	34	3,1	22	-	-	-	12	-	-	-	-	-	-	-	-	-	-	-	166
37	3,4	58	5,3	16	7	10	1	9	2	1	9	1	-	2	-	-	-	-	-	
59	2,4	130	5,3	101	-	-	-	29	-	-	-	-	-	-	-	-	-	-	-	167
96	3,9	177	7,2	86	10	22	8	17	5	11	7	-	4	2	4	-	1	-	-	
316	3,8	296	3,6	231	-	-	-	65	-	-	-	-	-	-	-	-	-	-	-	175
453	5,4	495	5,9	222	27	68	24	47	15	28	33	9	3	5	11	2	1	-	-	
24	4,1	21	3,6	13	-	-	-	8	-	-	-	-	-	-	-	-	-	-	-	176
25	4,3	39	6,7	12	8	6	3	3	1	2	-	1	2	-	1	-	-	-	-	
22	2,7	44	5,4	40	-	-	-	4	-	-	-	-	-	-	-	-	-	-	-	177
21	2,6	62	7,6	44	3	5	-	4	-	3	-	-	-	1	2	-	-	-	-	
94	2,8	198	5,8	166	-	-	-	32	-	-	-	-	-	-	-	-	-	-	-	179
132	3,9	248	7,3	120	8	31	9	23	8	12	12	10	1	8	5	-	1	-	-	
25	3,7	49	7,2	46	-	-	-	3	-	-	-	-	-	-	-	-	-	-	-	180
31	4,5	73	10,7	43	2	6	4	4	2	8	1	1	-	-	2	-	-	-	-	
16	2,4	33	5,0	29	-	-	-	4	-	-	-	-	-	-	-	-	-	-	-	184
19	2,9	53	8,1	27	1	10	5	4	-	-	4	1	-	-	1	-	-	-	-	
38	4,7	51	6,3	41	-	-	-	10	-	-	-	-	-	-	-	-	-	-	-	188
45	5,6	64	7,9	30	1	7	2	8	3	4	3	4	-	-	2	-	-	-	-	
157	4,6	190	5,6	158	-	-	-	32	-	-	-	-	-	-	-	-	-	-	-	190
189	5,5	242	7,1	136	9	23	11	25	8	7	4	7	2	3	6	-	-	1	-	
59	2,9	112	5,5	93	-	-	-	19	-	-	-	-	-	-	-	-	-	-	-	197
67	3,3	170	8,3	76	13	13	11	16	6	17	5	5	1	2	2	1	1	1	-	
52	3,8	63	4,6	49	-	-	-	14	-	-	-	-	-	-	-	-	-	-	-	198
75	5,4	103	7,4	48	3	16	8	9	4	6	2	2	-	-	4	-	-	1	-	
148	3,9	142	3,7	110	-	-	-	32	-	-	-	-	-	-	-	-	-	-	-	199
198	5,2	210	5,5	86	14	24	5	31	8	15	11	2	2	4	7	1	-	-	-	
2 414	3,6	3 050	4,6	2 420	-	-	-	630	-	-	-	-	-	-	-	-	-	-	-	Zus.
3 104	4,6	4 476	6,7	2 092	262	550	209	479	173	242	162	83	48	66	93	5	7	5	-	
																				473
136	4,9	58	2,1	-	49	-	-	-	-	8	-	-	-	-	-	1	-	-	-	112
141	5,1	140	5,0	45	23	16	4	22	5	9	4	-	7	1	3	1	-	-	-	
157	6,9	34	1,5	-	28	-	-	-	-	5	-	-	-	-	-	1	-	-	-	120
165	7,2	135	5,9	54	12	28	4	14	4	5	1	5	2	4	-	1	1	-	-	
205	5,9	70	2,0	-	45	-	-	-	-	22	-	-	-	-	-	3	-	-	-	121
194	5,6	222	6,4	81	13	37	6	32	8	22	3	5	2	1	6	6	-	-	-	
75	4,3	47	2,7	-	33	-	-	-	-	13	-	-	-	-	-	1	-	-	-	132
90	5,1	117	6,7	41	10	9	6	11	10	12	4	7	4	2	1	-	-	-	-	
85	4,5	44	2,3	-	35	-	-	-	-	8	-	-	-	-	-	1	-	-	-	134
102	5,3	127	6,6	39	15	25	4	15	5	11	3	-	4	3	2	-	1	-	-	
81	5,2	36	2,3	-	30	-	-	-	-	6	-	-	-	-	-	-	-	-	-	138
97	6,2	89	5,7	29	11	11	3	12	7	10	1	-	1	2	2	-	-	-	-	
135	4,6	57	2,0	-	38	-	-	-	-	17	-	-	-	-	-	2	-	-	-	141
153	5,3	156	5,4	51	14	31	3	17	10	14	-	7	3	1	3	2	-	-	-	
102	3,9	102	3,9	-	91	-	-	-	-	11	-	-	-	-	-	-	-	-	-	144
137	5,2	156	5,9	64	28	14	4	20	3	11	2	4	3	1	1	-	-	1	-	

Noch: 1. Ergebnisse der Bundestagswahl 2017 nach

Schl. Nr.	Gebiet	Wahl- berechtigte	Wähler	Art der Stimme	Ungültige Stimmen		Gültige Stimmen		Von den gültigen Stimmen entfielen auf									
		Nicht- wähler	Wahlbe- teiligung in %						CSU		SPD		AfD		FDP		GRÜNE	
					Anzahl	%	Anzahl	Anzahl	%	Anzahl	%	Anzahl	%	Anzahl	%	Anzahl	%	
1	2	3	4	5	6	7	8	9	10	11	12	13	14	15	16			

Noch: Oberfranken

473 Noch: Landkreis Coburg

151	Neustadt b.Coburg, GKSt	11 942	9 048	E	106	1,2	8 942	3 636	40,7	2 409	26,9	1 356	15,2	411	4,6	386	4,3
		2 894	75,8	Z	96	1,1	8 952	3 220	36,0	2 000	22,3	1 505	16,8	755	8,4	476	5,3
153	Niederfüllbach	1 307	1 124	E	4	0,4	1 120	509	45,4	319	28,5	83	7,4	64	5,7	77	6,9
		183	86,0	Z	-	-	1 124	437	38,9	270	24,0	91	8,1	113	10,1	104	9,3
158	Bad Rodach, St	5 048	3 959	E	31	0,8	3 928	1 658	42,2	1 021	26,0	401	10,2	214	5,4	311	7,9
		1 089	78,4	Z	27	0,7	3 932	1 493	38,0	926	23,6	421	10,7	287	7,3	345	8,8
159	Rödental, St	10 623	7 822	E	78	1,0	7 744	3 205	41,4	2 238	28,9	882	11,4	403	5,2	484	6,3
		2 801	73,6	Z	65	0,8	7 757	2 852	36,8	1 753	22,6	972	12,5	645	8,3	557	7,2
165	Seßlach, St	3 277	2 647	E	25	0,9	2 622	1 421	54,2	508	19,4	244	9,3	173	6,6	133	5,1
		630	80,8	Z	14	0,5	2 633	1 261	47,9	437	16,6	275	10,4	257	9,8	148	5,6
166	Sonnefeld	3 975	3 127	E	29	0,9	3 098	1 457	47,0	836	27,0	287	9,3	161	5,2	162	5,2
		848	78,7	Z	15	0,5	3 112	1 300	41,8	754	24,2	308	9,9	257	8,3	179	5,8
170	Untersiemau	3 354	2 774	E	23	0,8	2 751	1 247	45,3	800	29,1	243	8,8	117	4,3	184	6,7
		580	82,7	Z	21	0,8	2 753	1 066	38,7	652	23,7	273	9,9	234	8,5	238	8,6
174	Weidhausen b.Coburg	2 489	1 883	E	17	0,9	1 866	813	43,6	495	26,5	219	11,7	94	5,0	88	4,7
		606	75,7	Z	13	0,7	1 870	729	39,0	429	22,9	238	12,7	146	7,8	95	5,1
175	Weitramsdorf	4 000	3 151	E	18	0,6	3 133	1 348	43,0	841	26,8	322	10,3	190	6,1	203	6,5
		849	78,8	Z	13	0,4	3 138	1 174	37,4	714	22,8	358	11,4	297	9,5	239	7,6
	Zusammen	70 038	55 037	E	535	1,0	54 502	24 123	44,3	14 371	26,4	5 964	10,9	2 902	5,3	3 167	5,8
		15 001	78,6	Z	421	0,8	54 616	21 356	39,1	12 142	22,2	6 549	12,0	4 605	8,4	3 752	6,9

474 Landkreis Forchheim

119	Dormitz	1 655	1 459	E	9	0,6	1 450	672	46,3	246	17,0	126	8,7	104	7,2	134	9,2
		196	88,2	Z	5	0,3	1 454	602	41,4	213	14,6	127	8,7	147	10,1	156	10,7
121	Ebermannstadt, St	5 481	4 355	E	31	0,7	4 324	2 169	50,2	714	16,5	458	10,6	243	5,6	301	7,0
		1 126	79,5	Z	20	0,5	4 335	1 996	46,0	618	14,3	505	11,6	341	7,9	344	7,9
122	Effeltrich	2 056	1 751	E	8	0,5	1 743	892	51,2	228	13,1	198	11,4	120	6,9	141	8,1
		305	85,2	Z	4	0,2	1 747	796	45,6	206	11,8	221	12,7	143	8,2	174	10,0
123	Eggolsheim, M	5 164	4 279	E	15	0,4	4 264	2 104	49,3	710	16,7	429	10,1	285	6,7	312	7,3
		885	82,9	Z	15	0,4	4 264	1 914	44,9	646	15,2	462	10,8	354	8,3	337	7,9
124	Egloffstein, M	1 609	1 319	E	6	0,5	1 313	630	48,0	185	14,1	160	12,2	65	5,0	88	6,7
		290	82,0	Z	8	0,6	1 311	547	41,7	178	13,6	182	13,9	96	7,3	103	7,9
126	Forchheim, GKSt	23 653	18 161	E	135	0,7	18 026	7 102	39,4	3 359	18,6	1 997	11,1	1 733	9,6	1 912	10,6
		5 492	76,8	Z	105	0,6	18 056	6 771	37,5	3 064	17,0	2 218	12,3	1 764	9,8	1 746	9,7
129	Gößweinstein, M	3 251	2 611	E	25	1,0	2 586	1 427	55,2	369	14,3	290	11,2	104	4,0	105	4,1
		640	80,3	Z	13	0,5	2 598	1 250	48,1	357	13,7	351	13,5	171	6,6	120	4,6
132	Gräfenberg, St	3 185	2 536	E	22	0,9	2 514	1 132	45,0	485	19,3	278	11,1	101	4,0	220	8,8
		649	79,6	Z	15	0,6	2 521	1 011	40,1	447	17,7	318	12,6	181	7,2	217	8,6
133	Hallerndorf	3 297	2 712	E	23	0,8	2 689	1 373	51,1	420	15,6	347	12,9	187	7,0	170	6,3
		585	82,3	Z	16	0,6	2 696	1 233	45,7	394	14,6	412	15,3	213	7,9	137	5,1
134	Hausen	2 962	2 500	E	12	0,5	2 488	1 166	46,9	472	19,0	222	8,9	180	7,2	226	9,1
		462	84,4	Z	8	0,3	2 492	1 090	43,7	392	15,7	273	11,0	235	9,4	216	8,7
135	Heroldsbach	4 070	3 457	E	17	0,5	3 440	1 710	49,7	527	15,3	347	10,1	247	7,2	294	8,5
		613	84,9	Z	12	0,3	3 445	1 545	44,8	516	15,0	371	10,8	334	9,7	274	8,0
137	Hetzles	1 049	906	E	6	0,7	900	511	56,8	88	9,8	84	9,3	69	7,7	80	8,9
		143	86,4	Z	2	0,2	904	462	51,1	100	11,1	80	8,8	86	9,5	88	9,7
138	Hiltoltstein, M	1 278	1 076	E	10	0,9	1 066	480	45,0	189	17,7	135	12,7	45	4,2	76	7,1
		202	84,2	Z	8	0,7	1 068	441	41,3	190	17,8	143	13,4	69	6,5	75	7,0
140	Igensdorf, M	3 975	3 373	E	20	0,6	3 353	1 434	42,8	558	16,6	420	12,5	204	6,1	397	11,8
		602	84,9	Z	16	0,5	3 357	1 264	37,7	543	16,2	468	13,9	285	8,5	380	11,3
143	Kirchehrenbach	1 845	1 583	E	9	0,6	1 574	808	51,3	309	19,6	129	8,2	96	6,1	110	7,0
		262	85,8	Z	7	0,4	1 576	742	47,1	269	17,1	156	9,9	120	7,6	134	8,5
144	Kleinsendelbach	1 159	1 006	E	4	0,4	1 002	490	48,9	141	14,1	86	8,6	64	6,4	107	10,7
		153	86,8	Z	2	0,2	1 004	422	42,0	144	14,3	103	10,3	91	9,1	109	10,9
145	Kunreuth	1 135	946	E	6	0,6	940	518	55,1	123	13,1	98	10,4	50	5,3	74	7,9
		189	83,3	Z	4	0,4	942	468	49,7	115	12,2	108	11,5	72	7,6	74	7,9
146	Langensendelbach	2 403	2 167	E	15	0,7	2 152	1 002	46,6	384	17,8	187	8,7	152	7,1	225	10,5
		236	90,2	Z	6	0,3	2 161	919	42,5	355	16,4	215	9,9	211	9,8	244	11,3

E = Erststimmen. Z = Zweitstimmen.

Regierungsbezirken, Kreisen und Gemeinden

DIE LINKE		Sonstige		Von den gültigen Stimmen entfielen auf																	Schl. Nr.
				davon																	
				FREIE WÄHLER	ÖDP	Tier- schutz- partei	BP	Die PARTEI	PIRA- TEN	NPD	V- PARTEI ^a	DM	DiB	BGE	Gesund- heits- forschung	MLPD	BüSo	DKP	Übrige		
Anzahl	%	Anzahl	%	Anzahl																	
17	18	19	20	21	22	23	24	25	26	27	28	29	30	31	32	33	34	35	36		

Noch: Oberfranken

																				473
416	4,7	328	3,7	-	239	-	-	-	-	50	-	-	-	-	-	39	-	-	-	151
468	5,2	528	5,9	125	66	94	27	68	32	47	8	8	5	6	14	27	1	-	-	151
52	4,6	16	1,4	-	10	-	-	-	-	6	-	-	-	-	-	-	-	-	-	153
56	5,0	53	4,7	26	3	4	-	7	3	6	1	-	1	1	1	-	-	-	-	153
198	5,0	125	3,2	-	107	-	-	-	-	13	-	-	-	-	-	5	-	-	-	158
210	5,3	250	6,4	105	37	33	5	19	11	17	1	3	4	3	10	2	-	-	-	158
388	5,0	144	1,9	-	114	-	-	-	-	21	-	-	-	-	-	9	-	-	-	159
442	5,7	536	6,9	259	44	85	8	44	12	23	11	12	10	8	15	5	-	-	-	159
99	3,8	44	1,7	-	31	-	-	-	-	12	-	-	-	-	-	1	-	-	-	165
99	3,8	156	5,9	82	13	11	8	13	9	9	1	5	1	2	2	-	-	-	-	165
164	5,3	31	1,0	-	22	-	-	-	-	8	-	-	-	-	-	1	-	-	-	166
182	5,8	132	4,2	55	5	25	6	17	6	9	2	-	2	2	2	-	-	1	-	166
115	4,2	45	1,6	-	32	-	-	-	-	10	-	-	-	-	-	3	-	-	-	170
136	4,9	154	5,6	60	10	20	6	24	6	11	3	2	3	7	1	1	-	-	-	170
119	6,4	38	2,0	-	23	-	-	-	-	12	-	-	-	-	-	3	-	-	-	174
118	6,3	115	6,1	45	5	20	1	14	10	8	2	1	3	3	2	1	-	-	-	174
158	5,0	71	2,3	-	45	-	-	-	-	21	-	-	-	-	-	5	-	-	-	175
181	5,8	175	5,6	59	14	33	12	17	14	17	-	1	4	-	2	1	1	-	-	175
2 685	4,9	1 290	2,4	-	972	-	-	-	-	243	-	-	-	-	-	75	-	-	-	Zus.
2 971	5,4	3 241	5,9	1 220	323	496	107	366	155	241	47	60	59	47	67	47	4	2	-	Zus.
																				474
73	5,0	95	6,6	72	20	-	3	-	-	-	-	-	-	-	-	-	-	-	-	119
96	6,6	113	7,8	57	12	10	5	6	9	7	-	3	2	1	1	-	-	-	-	119
163	3,8	276	6,4	240	-	-	-	36	-	-	-	-	-	-	-	-	-	-	-	121
216	5,0	315	7,3	169	22	35	19	28	7	13	3	1	4	2	7	3	-	2	-	121
58	3,3	106	6,1	76	24	-	6	-	-	-	-	-	-	-	-	-	-	-	-	122
82	4,7	125	7,2	70	9	8	7	12	2	7	2	5	1	2	-	-	-	-	-	122
180	4,2	244	5,7	185	34	-	18	-	-	-	-	-	-	-	-	7	-	-	-	123
216	5,1	335	7,9	151	27	55	19	29	8	14	4	12	4	3	4	-	5	-	-	123
62	4,7	123	9,4	113	-	-	-	10	-	-	-	-	-	-	-	-	-	-	-	124
81	6,2	124	9,5	76	6	10	5	5	6	5	2	4	-	1	3	-	1	-	-	124
1 016	5,6	907	5,0	588	187	-	100	-	-	-	-	-	-	-	-	32	-	-	-	126
1 255	7,0	1 238	6,9	424	101	195	64	155	82	54	24	55	19	21	29	10	3	2	-	126
76	2,9	215	8,3	195	-	-	-	20	-	-	-	-	-	-	-	-	-	-	-	129
95	3,7	254	9,8	153	8	30	7	17	4	18	4	5	1	3	4	-	-	-	-	129
107	4,3	191	7,6	176	-	-	-	15	-	-	-	-	-	-	-	-	-	-	-	132
135	5,4	212	8,4	93	21	36	7	14	10	11	4	6	2	1	4	3	-	-	-	132
76	2,8	116	4,3	69	24	-	17	-	-	-	-	-	-	-	-	6	-	-	-	133
126	4,7	181	6,7	76	12	29	17	11	5	14	1	4	2	5	4	1	-	-	-	133
80	3,2	142	5,7	97	34	-	8	-	-	-	-	-	-	-	-	3	-	-	-	134
135	5,4	151	6,1	64	20	17	6	10	5	8	5	4	6	-	4	1	-	1	-	134
135	3,9	180	5,2	127	36	-	13	-	-	-	-	-	-	-	-	4	-	-	-	135
165	4,8	240	7,0	110	28	30	10	12	10	11	3	7	7	3	7	2	-	-	-	135
29	3,2	39	4,3	30	7	-	2	-	-	-	-	-	-	-	-	-	-	-	-	137
36	4,0	52	5,8	29	3	6	2	4	1	3	1	2	-	-	1	-	-	-	-	137
42	3,9	99	9,3	90	-	-	-	9	-	-	-	-	-	-	-	-	-	-	-	138
54	5,1	96	9,0	61	3	8	-	8	3	2	-	5	-	1	4	1	-	-	-	138
152	4,5	188	5,6	122	50	-	13	-	-	-	-	-	-	-	-	3	-	-	-	140
199	5,9	218	6,5	94	25	31	13	16	9	8	7	5	3	5	2	-	-	-	-	140
44	2,8	78	5,0	58	9	-	9	-	-	-	-	-	-	-	-	2	-	-	-	143
65	4,1	90	5,7	56	2	8	5	3	6	2	1	1	-	2	3	1	-	-	-	143
43	4,3	71	7,1	47	15	-	5	-	-	-	-	-	-	-	-	4	-	-	-	144
52	5,2	83	8,3	29	10	13	3	7	2	6	5	3	1	2	1	-	-	1	-	144
33	3,5	44	4,7	32	8	-	2	-	-	-	-	-	-	-	-	2	-	-	-	145
41	4,4	64	6,8	36	1	9	5	5	1	2	1	2	2	-	-	-	-	-	-	145
81	3,8	121	5,6	74	30	-	12	-	-	-	-	-	-	-	-	5	-	-	-	146
91	4,2	126	5,8	51	18	11	4	12	5	4	1	9	4	4	3	-	-	-	-	146

Noch: 1. Ergebnisse der Bundestagswahl 2017 nach

Schl. Nr.	Gebiet	Wahl- berechtigte	Wähler	Art der Stimme	Ungültige Stimmen		Gültige Stimmen		Von den gültigen Stimmen entfielen auf									
		Nicht- wähler	Wahlbe- teiligung in %						CSU		SPD		AfD		FDP		GRÜNE	
					Anzahl	%	Anzahl	%	Anzahl	%	Anzahl	%	Anzahl	%	Anzahl	%		
					1	2	3	4	5	6	7	8	9	10	11	12	13	14

Noch: Oberfranken

474 Noch: Landkreis Forchheim

147	Leutenbach	1 375 217	1 158 84,2	E Z	7 9	0,6 0,8	1 151 1 149	642 574	55,8 50,0	128 121	11,1 10,5	121 145	10,5 12,6	67 84	5,8 7,3	66 67	5,7 5,8
154	Neunkirchen a.Brand, M	6 258 952	5 306 84,8	E Z	27 16	0,5 0,3	5 279 5 290	2 477 2 197	46,9 41,5	953 861	18,1 16,3	409 463	7,7 8,8	342 541	6,5 10,2	554 591	10,5 11,2
156	Obertrubach	1 756 301	1 455 82,9	E Z	5 3	0,3 0,2	1 450 1 452	840 736	57,9 50,7	174 198	12,0 13,6	165 191	11,4 13,2	51 95	3,5 6,5	53 47	3,7 3,2
158	Pinzberg	1 555 248	1 307 84,1	E Z	10 10	0,8 0,8	1 297 1 297	652 602	50,3 46,4	169 160	13,0 12,3	107 135	8,2 10,4	94 103	7,2 7,9	97 101	7,5 7,8
160	Poxdorf	1 216 125	1 091 89,7	E Z	6 4	0,5 0,4	1 085 1 087	576 517	53,1 47,6	163 140	15,0 12,9	64 78	5,9 7,2	53 94	4,9 8,6	109 116	10,0 10,7
161	Pretzfeld, M	1 925 343	1 582 82,2	E Z	12 11	0,8 0,7	1 570 1 571	719 642	45,8 40,9	265 234	16,9 14,9	194 222	12,4 14,1	105 141	6,7 9,0	104 135	6,6 8,6
168	Unterleinleiter	982 209	773 78,7	E Z	6 -	0,8 -	767 773	425 388	55,4 50,2	98 104	12,8 13,5	74 75	9,6 9,7	42 56	5,5 7,2	51 59	6,6 7,6
171	Weilersbach	1 692 340	1 352 79,9	E Z	6 2	0,4 0,1	1 346 1 350	644 572	47,8 42,4	202 184	15,0 13,6	192 216	14,3 16,0	84 104	6,2 7,7	86 78	6,4 5,8
173	Weißenohe	867 157	710 81,9	E Z	1 3	0,1 0,4	709 707	264 229	37,2 32,4	186 169	26,2 23,9	78 87	11,0 12,3	23 51	3,2 7,2	87 90	12,3 12,7
175	Wiesenthau	1 318 176	1 142 86,6	E Z	10 8	0,9 0,7	1 132 1 134	493 447	43,6 39,4	178 158	15,7 13,9	114 133	10,1 11,7	114 126	10,1 11,1	131 116	11,6 10,2
176	Wiesenttal, M	1 968 415	1 553 78,9	E Z	8 9	0,5 0,6	1 545 1 544	798 707	51,7 45,8	212 189	13,7 12,2	162 187	10,5 12,1	69 125	4,5 8,1	112 113	7,2 7,3
	Zusammen	90 139 16 513	73 626 81,7	E Z	471 341	0,6 0,5	73 155 73 285	34 150 31 084	46,7 42,4	12 235 11 265	16,7 15,4	7 671 8 645	10,5 11,8	5 093 6 433	7,0 8,8	6 422 6 441	8,8 8,8

475 Landkreis Hof

112	Bad Steben, M	2 845 527	2 318 81,5	E Z	11 11	0,5 0,5	2 307 2 307	1 295 1 003	56,1 43,5	506 532	21,9 23,1	180 214	7,8 9,3	74 187	3,2 8,1	90 127	3,9 5,5
113	Berg	1 819 284	1 535 84,4	E Z	9 16	0,6 1,0	1 526 1 519	799 646	52,4 42,5	316 340	20,7 22,4	133 151	8,7 9,9	59 140	3,9 9,2	55 50	3,6 3,3
120	Döhlau	3 165 502	2 663 84,1	E Z	10 12	0,4 0,5	2 653 2 651	1 341 1 043	50,5 39,3	513 533	19,3 20,1	336 393	12,7 14,8	104 244	3,9 9,2	134 153	5,1 5,8
123	Feilitzsch	2 342 531	1 811 77,3	E Z	16 15	0,9 0,8	1 795 1 796	952 769	53,0 42,8	302 314	16,8 17,5	231 259	12,9 14,4	67 135	3,7 7,5	88 100	4,9 5,6
127	Gattendorf	862 171	691 80,2	E Z	4 10	0,6 1,4	687 681	369 308	53,7 45,2	125 120	18,2 17,6	64 74	9,3 10,9	25 50	3,6 7,3	42 46	6,1 6,8
128	Geroldsgrün	2 389 554	1 835 76,8	E Z	99 29	5,4 1,6	1 736 1 806	753 781	43,4 43,2	608 542	35,0 30,0	154 180	8,9 10,0	68 72	3,9 4,0	47 62	2,7 3,4
136	Helmbrechts, St	6 921 1 684	5 237 75,7	E Z	29 30	0,6 0,6	5 208 5 207	2 494 2 045	47,9 39,3	1 307 1 235	25,1 23,7	574 621	11,0 11,9	215 446	4,1 8,6	234 264	4,5 5,1
137	Issigau	846 147	699 82,6	E Z	2 6	0,3 0,9	697 693	357 286	51,2 41,3	156 156	22,4 22,5	66 76	9,5 11,0	28 63	4,0 9,1	26 22	3,7 3,2
141	Köditz	2 071 439	1 632 78,8	E Z	7 10	0,4 0,6	1 625 1 622	883 695	54,3 42,8	275 285	16,9 17,6	164 216	10,1 13,3	60 134	3,7 8,3	95 86	5,8 5,3
142	Konradsreuth	2 601 502	2 099 80,7	E Z	26 22	1,2 1,0	2 073 2 077	1 095 901	52,8 43,4	404 400	19,5 19,3	228 275	11,0 13,2	106 199	5,1 9,6	89 98	4,3 4,7
145	Leupoldsgrün	1 015 154	861 84,8	E Z	5 5	0,6 0,6	856 856	452 368	52,8 43,0	195 189	22,8 22,1	94 106	11,0 12,4	26 68	3,0 7,9	25 33	2,9 3,9
146	Lichtenberg, St	874 172	702 80,3	E Z	9 6	1,3 0,9	693 696	332 247	47,9 35,5	153 172	22,1 24,7	73 92	10,5 13,2	28 47	4,0 6,8	35 47	5,1 6,8
154	Münchberg, St	8 061 1 872	6 189 76,8	E Z	35 38	0,6 0,6	6 154 6 151	3 036 2 577	49,3 41,9	1 514 1 419	24,6 23,1	598 667	9,7 10,8	208 423	3,4 6,9	275 331	4,5 5,4
156	Naila, St	6 216 1 529	4 687 75,4	E Z	39 31	0,8 0,7	4 648 4 656	2 437 1 893	52,4 40,7	920 958	19,8 20,6	458 524	9,9 11,3	126 350	2,7 7,5	182 243	3,9 5,2
158	Oberkotzau, M	4 282 969	3 313 77,4	E Z	16 16	0,5 0,5	3 297 3 297	1 677 1 341	50,9 40,7	576 609	17,5 18,5	462 521	14,0 15,8	138 282	4,2 8,6	199 200	6,0 6,1
161	Regnitzlosau	1 888 318	1 570 83,2	E Z	10 14	0,6 0,9	1 560 1 556	900 749	57,7 48,1	200 226	12,8 14,5	171 184	11,0 11,8	61 128	3,9 8,2	73 66	4,7 4,2

E = Erststimmen. Z = Zweitstimmen.

Regierungsbezirken, Kreisen und Gemeinden

DIE LINKE		Sonstige		Von den gültigen Stimmen entfielen auf																	Schl. Nr.
				davon																	
				FREIE WÄHLER	ÖDP	Tier-schutz-partei	BP	Die PARTEI	PIRA-TEN	NPD	V-PARTEI ³	DM	DiB	BGE	Gesund-heits-forschung	MLPD	BüSo	DKP	Übrige		
Anzahl	%	Anzahl	%	Anzahl																	
17	18	19	20	21	22	23	24	25	26	27	28	29	30	31	32	33	34	35	36		

Noch: Oberfranken

																				474
44	3,8	83	7,2	68	10	-	3	-	-	-	-	-	-	-	-	2	-	-	-	147
62	5,4	96	8,4	52	5	8	5	6	4	9	4	-	2	1	-	-	-	-	-	
262	5,0	282	5,3	197	58	-	21	-	-	-	-	-	-	-	-	6	-	-	-	154
289	5,5	348	6,6	169	24	43	12	43	9	11	5	10	3	9	6	2	2	-	-	
39	2,7	128	8,8	117	-	-	-	11	-	-	-	-	-	-	-	-	-	-	-	156
44	3,0	141	9,7	91	3	9	5	8	6	8	-	2	4	3	2	-	-	-	-	
57	4,4	121	9,3	103	10	-	5	-	-	-	-	-	-	-	-	3	-	-	-	158
74	5,7	122	9,4	84	2	10	4	13	3	2	1	1	1	1	-	-	-	-	-	
54	5,0	66	6,1	45	11	-	8	-	-	-	-	-	-	-	-	2	-	-	-	160
72	6,6	70	6,4	26	8	8	8	9	3	1	4	1	-	-	1	1	-	-	-	
77	4,9	106	6,8	87	-	-	-	19	-	-	-	-	-	-	-	-	-	-	-	161
85	5,4	112	7,1	59	8	12	5	8	6	4	4	4	1	1	-	-	-	-	-	
24	3,1	53	6,9	47	-	-	-	6	-	-	-	-	-	-	-	-	-	-	-	168
22	2,8	69	8,9	28	3	10	10	3	4	5	-	1	1	-	3	1	-	-	-	
57	4,2	81	6,0	50	18	-	10	-	-	-	-	-	-	-	-	3	-	-	-	171
83	6,1	113	8,4	46	11	25	6	5	8	2	2	2	-	-	4	2	-	-	-	
33	4,7	38	5,4	34	-	-	-	4	-	-	-	-	-	-	-	-	-	-	-	173
46	6,5	35	5,0	19	1	5	1	4	2	1	-	-	1	-	-	1	-	-	-	
24	2,1	78	6,9	66	9	-	3	-	-	-	-	-	-	-	-	-	-	-	-	175
53	4,7	101	8,9	58	2	11	4	8	3	4	1	6	1	1	1	-	1	-	-	
79	5,1	113	7,3	96	-	-	-	17	-	-	-	-	-	-	-	-	-	-	-	176
101	6,5	122	7,9	71	4	9	4	18	3	2	3	2	1	2	1	2	-	-	-	
3 200	4,4	4 384	6,0	3 301	594	-	258	147	-	-	-	-	-	-	-	84	-	-	-	Zus.
4 071	5,6	5 346	7,3	2 502	399	691	262	479	226	238	92	162	73	74	99	31	12	6	-	

475

83	3,6	79	3,4	51	-	-	-	18	5	-	-	-	-	-	-	-	-	-	-	5
112	4,9	132	5,7	53	4	24	7	17	3	8	4	2	6	2	2	-	-	-	-	
59	3,9	105	6,9	77	-	-	-	12	8	-	-	-	-	-	-	-	-	-	-	8
74	4,9	118	7,8	63	-	14	6	20	4	5	-	1	1	-	2	2	-	-	-	
93	3,5	132	5,0	51	-	-	-	28	35	-	-	-	-	-	-	-	-	-	-	18
132	5,0	153	5,8	44	5	32	4	30	11	8	4	4	4	3	3	1	-	-	-	120
62	3,5	93	5,2	63	-	-	-	13	15	-	-	-	-	-	-	-	-	-	-	2
80	4,5	139	7,7	70	5	12	3	19	6	7	7	3	3	-	4	-	-	-	-	
36	5,2	26	3,8	10	-	-	-	13	2	-	-	-	-	-	-	-	-	-	-	1
45	6,6	38	5,6	10	3	1	3	11	2	2	-	2	-	1	3	-	-	-	-	
73	4,2	33	1,9	-	17	-	-	-	-	11	-	-	-	-	-	5	-	-	-	128
72	4,0	97	5,4	30	8	23	-	12	6	9	2	2	2	1	1	1	-	-	-	
190	3,6	194	3,7	106	-	-	-	43	36	-	-	-	-	-	-	-	-	-	-	9
270	5,2	326	6,3	107	24	52	8	59	14	32	6	2	6	7	7	-	1	1	-	136
17	2,4	47	6,7	40	-	-	-	5	2	-	-	-	-	-	-	-	-	-	-	137
35	5,1	55	7,9	34	1	6	1	5	3	4	-	-	-	-	-	1	-	-	-	
57	3,5	91	5,6	56	-	-	-	15	11	-	-	-	-	-	-	-	-	-	-	9
82	5,1	124	7,6	54	7	16	4	20	7	6	3	-	-	3	3	-	1	-	-	
65	3,1	86	4,1	40	-	-	-	19	22	-	-	-	-	-	-	-	-	-	-	5
92	4,4	112	5,4	35	4	14	4	23	8	9	3	1	3	3	4	1	-	-	-	142
25	2,9	39	4,6	22	-	-	-	5	5	-	-	-	-	-	-	-	-	-	-	7
36	4,2	56	6,5	23	3	7	2	7	3	1	1	-	3	-	5	-	1	-	-	
36	5,2	36	5,2	18	-	-	-	13	4	-	-	-	-	-	-	-	-	-	-	1
44	6,3	47	6,8	23	-	5	-	10	3	2	2	-	1	1	-	-	-	-	-	
283	4,6	240	3,9	151	-	-	-	46	30	-	-	-	-	-	-	-	-	-	-	13
362	5,9	372	6,0	145	13	59	17	44	17	27	14	6	9	9	12	-	-	-	-	154
196	4,2	329	7,1	214	-	-	-	60	30	-	-	-	-	-	-	-	-	-	-	25
255	5,5	433	9,3	231	13	46	9	64	18	23	5	6	2	13	1	-	1	1	-	
120	3,6	125	3,8	49	-	-	-	29	28	-	-	-	-	-	-	-	-	-	-	19
156	4,7	188	5,7	51	34	44	7	19	11	9	3	2	2	4	1	-	1	-	-	
56	3,6	99	6,3	70	-	-	-	9	12	-	-	-	-	-	-	-	-	-	-	8
73	4,7	130	8,4	77	2	6	2	21	7	7	4	1	-	2	1	-	-	-	-	

Noch: 1. Ergebnisse der Bundestagswahl 2017 nach

Schl. Nr.	Gebiet	Wahl- berechtigte	Wähler	Art der Stimme	Ungültige Stimmen		Gültige Stimmen		Von den gültigen Stimmen entfielen auf									
		Nicht- wähler	Wahlbe- teiligung in %						CSU		SPD		AfD		FDP		GRÜNE	
					Anzahl	%	Anzahl	%	Anzahl	%	Anzahl	%	Anzahl	%	Anzahl	%		
					1	2	3	4	5	6	7	8	9	10	11	12	13	14

Noch: Oberfranken

475 Noch: Landkreis Hof

162	Rehau, St	7 073	5 502	E	45	0,8	5 457	2 523	46,2	1 099	20,1	799	14,6	228	4,2	320	5,9
		1 571	77,8	Z	42	0,8	5 460	2 058	37,7	1 097	20,1	885	16,2	422	7,7	321	5,9
165	Schauenstein, St	1 615	1 268	E	16	1,3	1 252	639	51,0	283	22,6	153	12,2	41	3,3	46	3,7
		347	78,5	Z	12	0,9	1 256	496	39,5	287	22,9	175	13,9	90	7,2	62	4,9
168	Schwarzenbach a.d.Saale, St	5 548	4 273	E	33	0,8	4 240	1 927	45,4	1 012	23,9	487	11,5	165	3,9	219	5,2
		1 275	77,0	Z	28	0,7	4 245	1 598	37,6	958	22,6	513	12,1	332	7,8	286	6,7
169	Schwarzenbach a.Wald, St	3 807	2 849	E	19	0,7	2 830	1 537	54,3	689	24,3	294	10,4	80	2,8	63	2,2
		958	74,8	Z	20	0,7	2 829	1 223	43,2	750	26,5	345	12,2	196	6,9	61	2,2
171	Selbitz, St	3 494	2 726	E	10	0,4	2 716	1 386	51,0	673	24,8	235	8,7	82	3,0	113	4,2
		768	78,0	Z	8	0,3	2 718	1 168	43,0	681	25,1	262	9,6	185	6,8	135	5,0
174	Sparneck, M	1 352	1 098	E	6	0,5	1 092	506	46,3	291	26,6	118	10,8	34	3,1	67	6,1
		254	81,2	Z	6	0,5	1 092	433	39,7	275	25,2	125	11,4	71	6,5	66	6,0
175	Stammbach, M	1 962	1 589	E	7	0,4	1 582	806	50,9	351	22,2	167	10,6	56	3,5	60	3,8
		373	81,0	Z	10	0,6	1 579	645	40,8	374	23,7	188	11,9	90	5,7	66	4,2
181	Töpen	882	760	E	3	0,4	757	429	56,7	140	18,5	60	7,9	31	4,1	31	4,1
		122	86,2	Z	7	0,9	753	365	48,5	125	16,6	65	8,6	65	8,6	34	4,5
182	Trogen	1 188	961	E	4	0,4	957	502	52,5	186	19,4	131	13,7	29	3,0	29	3,0
		227	80,9	Z	3	0,3	958	426	44,5	181	18,9	147	15,3	62	6,5	40	4,2
184	Weißdorf	982	813	E	4	0,5	809	407	50,3	183	22,6	85	10,5	26	3,2	34	4,2
		169	82,8	Z	4	0,5	809	337	41,7	178	22,0	92	11,4	56	6,9	41	5,1
189	Zell im Fichtelgebirge, M	1 637	1 235	E	10	0,8	1 225	608	49,6	306	25,0	122	10,0	35	2,9	47	3,8
		402	75,4	Z	8	0,6	1 227	544	44,3	287	23,4	145	11,8	58	4,7	46	3,7
	Zusammen	77 737	60 916	E	484	0,8	60 432	30 442	50,4	13 283	22,0	6 637	11,0	2 200	3,6	2 718	4,5
		16 821	78,4	Z	419	0,7	60 497	24 945	41,2	13 223	21,9	7 495	12,4	4 595	7,6	3 086	5,1

476 Landkreis Kronach

145	Kronach, St	13 791	10 337	E	174	1,7	10 163	5 016	49,4	2 480	24,4	1 015	10,0	457	4,5	572	5,6
		3 454	75,0	Z	103	1,0	10 234	4 431	43,3	2 068	20,2	1 167	11,4	859	8,4	596	5,8
146	Küps, M	6 171	4 587	E	72	1,6	4 515	1 857	41,1	1 450	32,1	562	12,4	185	4,1	184	4,1
		1 584	74,3	Z	49	1,1	4 538	1 659	36,6	1 239	27,3	642	14,1	290	6,4	210	4,6
152	Ludwigsstadt, St	2 701	2 051	E	27	1,3	2 024	957	47,3	659	32,6	185	9,1	63	3,1	53	2,6
		650	75,9	Z	19	0,9	2 032	829	40,8	620	30,5	231	11,4	112	5,5	68	3,3
154	Mitwitz, M	2 222	1 703	E	16	0,9	1 687	748	44,3	514	30,5	140	8,3	72	4,3	111	6,6
		519	76,6	Z	10	0,6	1 693	637	37,6	445	26,3	161	9,5	120	7,1	143	8,4
159	Nordhalben, M	1 422	1 162	E	14	1,2	1 148	503	43,8	389	33,9	117	10,2	48	4,2	30	2,6
		260	81,7	Z	5	0,4	1 157	444	38,4	330	28,5	128	11,1	56	4,8	36	3,1
164	Pressig, M	3 315	2 608	E	26	1,0	2 582	1 454	56,3	529	20,5	326	12,6	108	4,2	54	2,1
		707	78,7	Z	17	0,7	2 591	1 266	48,9	492	19,0	368	14,2	184	7,1	61	2,4
166	Reichenbach	579	463	E	13	2,8	450	155	34,4	188	41,8	54	12,0	13	2,9	10	2,2
		116	80,0	Z	12	2,6	451	137	30,4	184	40,8	55	12,2	10	2,2	10	2,2
171	Schneckenlohe	888	657	E	9	1,4	648	352	54,3	164	25,3	49	7,6	21	3,2	23	3,5
		231	74,0	Z	8	1,2	649	295	45,5	163	25,1	61	9,4	43	6,6	22	3,4
175	Steinbach a.Wald	2 531	2 097	E	42	2,0	2 055	1 140	55,5	597	29,1	159	7,7	53	2,6	28	1,4
		434	82,9	Z	19	0,9	2 078	1 022	49,2	555	26,7	196	9,4	115	5,5	39	1,9
177	Steinwiesen, M	2 937	2 367	E	34	1,4	2 333	1 371	58,8	447	19,2	250	10,7	91	3,9	68	2,9
		570	80,6	Z	20	0,8	2 347	1 227	52,3	440	18,7	267	11,4	146	6,2	73	3,1
178	Stockheim	4 158	3 319	E	44	1,3	3 275	1 703	52,0	838	25,6	341	10,4	126	3,8	106	3,2
		839	79,8	Z	28	0,8	3 291	1 504	45,7	691	21,0	380	11,5	219	6,7	130	4,0
179	Tettau, M	1 637	1 306	E	17	1,3	1 289	471	36,5	553	42,9	122	9,5	40	3,1	36	2,8
		331	79,8	Z	13	1,0	1 293	386	29,9	513	39,7	133	10,3	81	6,3	49	3,8
180	Teuschnitz, St	1 700	1 288	E	20	1,6	1 268	673	53,1	320	25,2	138	10,9	38	3,0	26	2,1
		412	75,8	Z	19	1,5	1 269	553	43,6	291	22,9	166	13,1	87	6,9	41	3,2
182	Tschirn	454	351	E	6	1,7	345	183	53,0	76	22,0	52	15,1	15	4,3	8	2,3
		103	77,3	Z	5	1,4	346	163	47,1	68	19,7	61	17,6	24	6,9	7	2,0
183	Marktrodach, M	3 082	2 419	E	29	1,2	2 390	1 096	45,9	684	28,6	230	9,6	99	4,1	138	5,8
		663	78,5	Z	22	0,9	2 397	968	40,4	597	24,9	273	11,4	144	6,0	150	6,3
184	Wallenfels, St	2 332	1 766	E	28	1,6	1 738	1 031	59,3	338	19,4	180	10,4	57	3,3	54	3,1
		566	75,7	Z	15	0,8	1 751	909	51,9	323	18,4	197	11,3	97	5,5	52	3,0

E = Erststimmen. Z = Zweitstimmen.

Regierungsbezirken, Kreisen und Gemeinden

DIE LINKE		Sonstige		Von den gültigen Stimmen entfielen auf																	Schl. Nr.
				davon																	
				FREIE WÄHLER	ÖDP	Tier- schutz- partei	BP	Die PARTEI	PIRA- TEN	NPD	V- PARTEI ^a	DM	DiB	BGE	Gesund- heits- forschung	MLPD	BüSo	DKP	Übrige		
Anzahl	%	Anzahl	%	Anzahl																	
17	18	19	20	21	22	23	24	25	26	27	28	29	30	31	32	33	34	35	36		

Noch: Oberfranken

																				475
231	4,2	257	4,7	143	-	-	-	53	47	-	-	-	-	-	-	-	-	-	14	162
276	5,1	401	7,3	136	17	76	12	47	28	21	12	18	6	10	14	2	2	-	-	-
35	2,8	55	4,4	35	-	-	-	8	5	-	-	-	-	-	-	-	-	-	7	165
45	3,6	101	8,0	45	1	17	7	8	4	6	5	4	1	2	-	1	-	-	-	-
211	5,0	219	5,2	105	-	-	-	63	42	-	-	-	-	-	-	-	-	-	9	168
280	6,6	278	6,5	96	15	51	7	53	15	10	4	13	2	2	8	-	-	2	-	-
77	2,7	90	3,2	51	-	-	-	13	15	-	-	-	-	-	-	-	-	-	11	169
105	3,7	149	5,3	60	2	27	7	15	9	22	1	-	1	2	1	-	1	1	-	-
93	3,4	134	4,9	76	-	-	-	26	18	-	-	-	-	-	-	-	-	-	14	171
110	4,0	177	6,5	89	6	17	2	28	11	7	1	2	6	2	4	2	-	-	-	-
44	4,0	32	2,9	18	-	-	-	7	5	-	-	-	-	-	-	-	-	-	2	174
63	5,8	59	5,4	31	2	5	5	3	-	8	2	-	1	2	-	-	-	-	-	-
75	4,7	67	4,2	43	-	-	-	11	10	-	-	-	-	-	-	-	-	-	3	175
99	6,3	117	7,4	55	9	14	3	10	6	11	-	4	1	2	2	-	-	-	-	-
26	3,4	40	5,3	23	-	-	-	12	3	-	-	-	-	-	-	-	-	-	2	181
37	4,9	62	8,2	31	6	6	-	14	1	2	-	-	-	2	-	-	-	-	-	-
20	2,1	60	6,3	49	-	-	-	5	5	-	-	-	-	-	-	-	-	-	1	182
27	2,8	75	7,8	45	2	9	-	7	2	8	-	-	1	-	-	-	-	1	-	-
37	4,6	37	4,6	25	-	-	-	6	4	-	-	-	-	-	-	-	-	-	2	184
49	6,1	56	6,9	32	3	3	4	5	2	4	1	1	-	-	1	-	-	-	-	-
67	5,5	40	3,3	20	-	-	-	4	4	-	-	-	-	-	-	-	-	-	12	189
79	6,4	68	5,5	29	4	15	1	3	4	6	-	1	1	1	2	-	-	1	-	-
2 367	3,9	2 785	4,6	1 606	17	-	-	536	403	11	-	-	-	-	-	5	-	-	207	Zus.
3 090	5,1	4 063	6,7	1 699	193	601	125	574	205	264	84	75	62	74	81	11	8	7	-	-

476

456	4,5	167	1,6	-	95	-	-	-	-	65	-	-	-	-	-	7	-	-	-	145
536	5,2	577	5,6	222	52	101	17	59	29	50	7	12	15	1	12	-	-	-	-	-
208	4,6	69	1,5	-	40	-	-	-	-	26	-	-	-	-	-	3	-	-	-	146
257	5,7	241	5,3	80	21	44	13	19	14	27	7	2	2	1	8	2	-	1	-	-
81	4,0	26	1,3	-	13	-	-	-	-	10	-	-	-	-	-	3	-	-	-	152
84	4,1	88	4,3	27	5	18	4	12	6	8	1	-	1	3	1	2	-	-	-	-
69	4,1	33	2,0	-	20	-	-	-	-	11	-	-	-	-	-	2	-	-	-	154
86	5,1	101	6,0	41	6	19	3	6	4	10	3	3	3	-	3	-	-	-	-	-
48	4,2	13	1,1	-	4	-	-	-	-	9	-	-	-	-	-	-	-	-	-	159
56	4,8	107	9,2	55	3	9	3	18	7	8	-	-	-	-	2	1	-	1	-	-
75	2,9	36	1,4	-	19	-	-	-	-	15	-	-	-	-	-	2	-	-	-	164
98	3,8	122	4,7	58	6	14	6	11	4	14	-	4	1	1	2	-	1	-	-	-
19	4,2	11	2,4	-	6	-	-	-	-	4	-	-	-	-	-	1	-	-	-	166
36	8,0	19	4,2	6	3	3	1	2	-	3	1	-	-	-	-	-	-	-	-	-
34	5,2	5	0,8	-	2	-	-	-	-	3	-	-	-	-	-	-	-	-	-	171
36	5,5	29	4,5	11	1	6	-	2	2	3	3	-	1	-	-	-	-	-	-	-
61	3,0	17	0,8	-	7	-	-	-	-	10	-	-	-	-	-	-	-	-	-	175
71	3,4	80	3,8	26	1	15	4	14	7	8	1	3	-	-	1	-	-	-	-	-
74	3,2	32	1,4	-	18	-	-	-	-	12	-	-	-	-	-	2	-	-	-	177
82	3,5	112	4,8	33	8	19	8	10	9	13	-	-	5	1	3	2	1	-	-	-
113	3,5	48	1,5	-	23	-	-	-	-	23	-	-	-	-	-	2	-	-	-	178
144	4,4	223	6,8	130	5	27	9	5	7	23	1	2	4	2	5	1	2	-	-	-
58	4,5	9	0,7	-	5	-	-	-	-	4	-	-	-	-	-	-	-	-	-	179
68	5,3	63	4,9	25	4	5	3	5	7	8	1	1	-	3	1	-	-	-	-	-
59	4,7	14	1,1	-	3	-	-	-	-	11	-	-	-	-	-	-	-	-	-	180
62	4,9	69	5,4	27	1	12	-	2	3	10	2	-	4	3	4	1	-	-	-	-
8	2,3	3	0,9	-	-	-	-	-	-	2	-	-	-	-	-	1	-	-	-	182
7	2,0	16	4,6	7	-	2	-	2	1	3	-	-	-	-	-	-	-	1	-	-
93	3,9	50	2,1	-	34	-	-	-	-	15	-	-	-	-	-	1	-	-	-	183
109	4,5	156	6,5	55	12	39	2	19	8	10	4	1	-	3	2	-	1	-	-	-
60	3,5	18	1,0	-	9	-	-	-	-	9	-	-	-	-	-	-	-	-	-	184
62	3,5	111	6,3	54	6	19	4	5	4	10	3	2	1	-	3	-	-	-	-	-

Noch: 1. Ergebnisse der Bundestagswahl 2017 nach

Schl. Nr.	Gebiet	Wahl- berechtigte	Wähler	Art der Stimme	Ungültige Stimmen		Gültige Stimmen		Von den gültigen Stimmen entfielen auf									
		Nicht- wähler	Wahlbe- teiligung in %						CSU		SPD		AfD		FDP		GRÜNE	
					Anzahl	%	Anzahl	%	Anzahl	%	Anzahl	%	Anzahl	%	Anzahl	%		
					1	2	3	4	5	6	7	8	9	10	11	12	13	14

Noch: Oberfranken

476 Noch: Landkreis Kronach

185	Weißbrunn	2 448	1 845	E	29	1,6	1 816	823	45,3	524	28,9	219	12,1	62	3,4	92	5,1
		603	75,4	Z	20	1,1	1 825	716	39,2	462	25,3	243	13,3	100	5,5	106	5,8
189	Wilhelmsthal	3 078	2 479	E	33	1,3	2 446	1 511	61,8	469	19,2	230	9,4	90	3,7	69	2,8
		599	80,5	Z	29	1,2	2 450	1 373	56,0	446	18,2	255	10,4	143	5,8	77	3,1
	Zusammen	55 446	42 805	E	633	1,5	42 172	21 044	49,9	11 219	26,6	4 369	10,4	1 638	3,9	1 662	3,9
		12 641	77,2	Z	413	1,0	42 392	18 519	43,7	9 927	23,4	4 984	11,8	2 830	6,7	1 870	4,4

477 Landkreis Kulmbach

117	Grafengehaig, M	752	579	E	4	0,7	575	316	55,0	90	15,7	72	12,5	15	2,6	26	4,5
		173	77,0	Z	5	0,9	574	247	43,0	109	19,0	82	14,3	39	6,8	25	4,4
118	Guttenberg	429	358	E	7	2,0	351	200	57,0	73	20,8	39	11,1	10	2,8	10	2,8
		71	83,4	Z	3	0,8	355	158	44,5	90	25,4	46	13,0	14	3,9	12	3,4
119	Harsdorf	815	694	E	8	1,2	686	359	52,3	158	23,0	46	6,7	18	2,6	34	5,0
		121	85,2	Z	5	0,7	689	310	45,0	148	21,5	51	7,4	44	6,4	42	6,1
121	Himmelkron	2 829	2 027	E	12	0,6	2 015	1 127	55,9	359	17,8	187	9,3	75	3,7	91	4,5
		802	71,7	Z	9	0,4	2 018	909	45,0	367	18,2	215	10,7	171	8,5	118	5,8
124	Kasendorf, M	1 974	1 602	E	14	0,9	1 588	965	60,8	205	12,9	159	10,0	53	3,3	80	5,0
		372	81,2	Z	14	0,9	1 588	746	47,0	245	15,4	189	11,9	125	7,9	95	6,0
127	Ködnitz	1 325	1 107	E	3	0,3	1 104	692	62,7	153	13,9	112	10,1	24	2,2	40	3,6
		218	83,5	Z	2	0,2	1 105	492	44,5	176	15,9	139	12,6	85	7,7	65	5,9
128	Kulmbach, GKSt	21 344	16 157	E	156	1,0	16 001	8 396	52,5	3 180	19,9	1 549	9,7	603	3,8	873	5,5
		5 187	75,7	Z	108	0,7	16 049	6 303	39,3	3 391	21,1	1 794	11,2	1 431	8,9	1 184	7,4
129	Kupferberg, St	876	699	E	9	1,3	690	386	55,9	138	20,0	100	14,5	14	2,0	12	1,7
		177	79,8	Z	7	1,0	692	297	42,9	149	21,5	120	17,3	31	4,5	22	3,2
135	Ludwigschorgast, M	823	691	E	4	0,6	687	386	56,2	174	25,3	46	6,7	10	1,5	21	3,1
		132	84,0	Z	3	0,4	688	305	44,3	189	27,5	65	9,4	35	5,1	29	4,2
136	Mainleus, M	5 124	3 972	E	31	0,8	3 941	2 124	53,9	672	17,1	446	11,3	100	2,5	199	5,0
		1 152	77,5	Z	32	0,8	3 940	1 603	40,7	796	20,2	510	12,9	261	6,6	256	6,5
138	Marktleugast, M	2 677	1 979	E	18	0,9	1 961	1 218	62,1	236	12,0	232	11,8	44	2,2	33	1,7
		698	73,9	Z	20	1,0	1 959	954	48,7	335	17,1	279	14,2	112	5,7	67	3,4
139	Marktschorgast, M	1 187	947	E	14	1,5	933	442	47,4	250	26,8	86	9,2	22	2,4	25	2,7
		240	79,8	Z	9	1,0	938	356	38,0	244	26,0	108	11,5	53	5,7	46	4,9
142	Neudrossenfeld	3 092	2 559	E	12	0,5	2 547	1 407	55,2	475	18,6	192	7,5	108	4,2	141	5,5
		533	82,8	Z	4	0,2	2 555	1 181	46,2	464	18,2	221	8,6	238	9,3	185	7,2
143	Neuenmarkt	2 393	1 909	E	16	0,8	1 893	918	48,5	451	23,8	188	9,9	57	3,0	84	4,4
		484	79,8	Z	9	0,5	1 900	690	36,3	480	25,3	204	10,7	152	8,0	119	6,3
148	Presseck, M	1 558	1 219	E	15	1,2	1 204	680	56,5	194	16,1	133	11,0	37	3,1	48	4,0
		339	78,2	Z	11	0,9	1 208	582	48,2	218	18,0	142	11,8	63	5,2	47	3,9
151	Rugendorf	826	679	E	7	1,0	672	418	62,2	113	16,8	49	7,3	20	3,0	19	2,8
		147	82,2	Z	8	1,2	671	302	45,0	142	21,2	64	9,5	57	8,5	22	3,3
156	Stadtsteinach, St	2 604	1 994	E	12	0,6	1 982	1 231	62,1	277	14,0	220	11,1	36	1,8	63	3,2
		610	76,6	Z	10	0,5	1 984	955	48,1	329	16,6	265	13,4	106	5,3	106	5,3
157	Thurnau, M	3 443	2 776	E	14	0,5	2 762	1 624	58,8	479	17,3	238	8,6	72	2,6	135	4,9
		667	80,6	Z	18	0,6	2 758	1 301	47,2	509	18,5	260	9,4	193	7,0	183	6,6
158	Trebgast	1 368	1 148	E	5	0,4	1 143	612	53,5	233	20,4	122	10,7	33	2,9	51	4,5
		220	83,9	Z	6	0,5	1 142	478	41,9	240	21,0	136	11,9	88	7,7	78	6,8
159	Untersteinach	1 536	1 254	E	9	0,7	1 245	632	50,8	277	22,2	112	9,0	30	2,4	49	3,9
		282	81,6	Z	10	0,8	1 244	467	37,5	330	26,5	137	11,0	82	6,6	62	5,0
163	Wirsberg, M	1 554	1 135	E	3	0,3	1 132	524	46,3	261	23,1	135	11,9	27	2,4	46	4,1
		419	73,0	Z	3	0,3	1 132	409	36,1	264	23,3	149	13,2	73	6,4	66	5,8
164	Wonsees, M	914	752	E	10	1,3	742	470	63,3	87	11,7	61	8,2	31	4,2	36	4,9
		162	82,3	Z	6	0,8	746	393	52,7	101	13,5	72	9,7	55	7,4	45	6,0
	Zusammen	59 443	46 237	E	383	0,8	45 854	25 127	54,8	8 535	18,6	4 524	9,9	1 439	3,1	2 116	4,6
		13 206	77,8	Z	302	0,7	45 935	19 438	42,3	9 316	20,3	5 248	11,4	3 508	7,6	2 874	6,3

E = Erststimmen. Z = Zweitstimmen.

Regierungsbezirken, Kreisen und Gemeinden

DIE LINKE		Sonstige		Von den gültigen Stimmen entfielen auf																	Schl. Nr.
				davon																	
				FREIE WÄHLER	ÖDP	Tier- schutz- partei	BP	Die PARTEI	PIRA- TEN	NPD	V- PARTEI ¹⁾	DM	DiB	BGE	Gesund- heits- forschung	MLPD	BüSo	DKP	Übrige		
Anzahl	%	Anzahl	%	Anzahl																	
17	18	19	20	21	22	23	24	25	26	27	28	29	30	31	32	33	34	35	36		

Noch: Oberfranken

																				476
70	3,9	26	1,4	-	15	-	-	-	-	11	-	-	-	-	-	-	-	-	-	185
92	5,0	106	5,8	51	6	15	3	11	6	9	3	-	-	-	1	-	-	1	-	
52	2,1	25	1,0	-	12	-	-	-	-	10	-	-	-	-	-	3	-	-	-	189
64	2,6	92	3,8	32	7	16	5	6	4	8	2	4	1	3	1	2	-	1	-	
1 638	3,9	602	1,4	-	325	-	-	-	-	250	-	-	-	-	-	27	-	-	-	Zus.
1 950	4,6	2 312	5,5	940	147	383	85	208	122	225	39	34	38	21	49	11	5	5	-	
																				477
24	4,2	32	5,6	28	4	-	-	-	-	-	-	-	-	-	-	-	-	-	-	117
30	5,2	42	7,3	26	-	6	2	2	1	1	1	1	-	1	1	-	-	-	-	
12	3,4	7	2,0	6	1	-	-	-	-	-	-	-	-	-	-	-	-	-	-	118
15	4,2	20	5,6	5	1	8	-	2	1	2	1	-	-	-	-	-	-	-	-	
25	3,6	46	6,7	41	5	-	-	-	-	-	-	-	-	-	-	-	-	-	-	119
35	5,1	59	8,6	31	2	12	1	5	2	2	1	2	-	-	1	-	-	-	-	
71	3,5	105	5,2	82	23	-	-	-	-	-	-	-	-	-	-	-	-	-	-	121
85	4,2	153	7,6	61	10	20	2	25	6	8	4	13	2	1	1	-	-	-	-	
53	3,3	73	4,6	50	23	-	-	-	-	-	-	-	-	-	-	-	-	-	-	124
79	5,0	109	6,9	45	9	13	5	13	8	4	2	4	4	-	2	-	-	-	-	
28	2,5	55	5,0	47	8	-	-	-	-	-	-	-	-	-	-	-	-	-	-	127
48	4,3	100	9,0	63	5	16	-	3	3	3	2	1	1	2	-	1	-	-	-	
769	4,8	631	3,9	447	184	-	-	-	-	-	-	-	-	-	-	-	-	-	-	128
959	6,0	987	6,1	307	97	159	25	157	36	61	23	51	21	19	20	8	1	2	-	
11	1,6	29	4,2	26	3	-	-	-	-	-	-	-	-	-	-	-	-	-	-	129
23	3,3	50	7,2	20	2	6	3	8	2	2	2	1	3	-	1	-	-	-	-	
13	1,9	37	5,4	31	6	-	-	-	-	-	-	-	-	-	-	-	-	-	-	135
23	3,3	42	6,1	25	2	1	-	3	3	3	-	1	3	-	1	-	-	-	-	
189	4,8	211	5,4	140	71	-	-	-	-	-	-	-	-	-	-	-	-	-	-	136
223	5,7	291	7,4	110	40	39	7	18	13	23	10	14	3	7	6	1	-	-	-	
90	4,6	108	5,5	93	15	-	-	-	-	-	-	-	-	-	-	-	-	-	-	138
78	4,0	134	6,8	75	8	18	2	9	2	9	5	1	1	1	3	-	-	-	-	
43	4,6	65	7,0	61	4	-	-	-	-	-	-	-	-	-	-	-	-	-	-	139
53	5,7	78	8,3	48	4	3	3	9	2	3	-	1	2	1	1	1	-	-	-	
61	2,4	163	6,4	136	27	-	-	-	-	-	-	-	-	-	-	-	-	-	-	142
81	3,2	185	7,2	95	7	22	10	22	9	2	5	4	2	3	2	1	-	1	-	
74	3,9	121	6,4	96	25	-	-	-	-	-	-	-	-	-	-	-	-	-	-	143
109	5,7	146	7,7	66	17	9	4	17	2	13	3	2	10	2	1	-	-	-	-	
32	2,7	80	6,6	65	15	-	-	-	-	-	-	-	-	-	-	-	-	-	-	148
47	3,9	109	9,0	53	6	9	-	11	4	7	5	9	3	2	-	-	-	-	-	
17	2,5	36	5,4	28	8	-	-	-	-	-	-	-	-	-	-	-	-	-	-	151
26	3,9	58	8,6	31	4	9	-	1	3	7	-	-	1	1	1	-	-	-	-	
46	2,3	109	5,5	91	18	-	-	-	-	-	-	-	-	-	-	-	-	-	-	156
74	3,7	149	7,5	82	9	23	2	10	5	9	-	-	2	-	4	2	-	1	-	
84	3,0	130	4,7	98	32	-	-	-	-	-	-	-	-	-	-	-	-	-	-	157
123	4,5	189	6,9	82	19	15	12	16	14	9	3	7	4	7	1	-	-	-	-	
41	3,6	51	4,5	37	14	-	-	-	-	-	-	-	-	-	-	-	-	-	-	158
56	4,9	66	5,8	30	6	9	3	6	2	1	2	1	3	1	2	-	-	-	-	
37	3,0	108	8,7	98	10	-	-	-	-	-	-	-	-	-	-	-	-	-	-	159
55	4,4	111	8,9	54	9	21	1	8	2	10	-	3	1	-	1	1	-	-	-	
56	4,9	83	7,3	71	12	-	-	-	-	-	-	-	-	-	-	-	-	-	-	163
64	5,7	107	9,5	57	7	16	4	10	3	7	-	-	-	-	3	-	-	-	-	
21	2,8	36	4,9	35	1	-	-	-	-	-	-	-	-	-	-	-	-	-	-	164
25	3,4	55	7,4	32	-	3	3	3	1	4	4	3	1	-	1	-	-	-	-	
1 797	3,9	2 316	5,1	1 807	509	-	-	-	-	-	-	-	-	-	-	-	-	-	-	Zus.
2 311	5,0	3 240	7,1	1 398	264	437	89	358	124	190	73	119	67	48	53	15	1	4	-	

Noch: 1. Ergebnisse der Bundestagswahl 2017 nach

Schl. Nr.	Gebiet	Wahl- berechtigte	Wähler	Art der Stimme	Ungültige Stimmen		Gültige Stimmen		Von den gültigen Stimmen entfielen auf									
		Nicht- wähler	Wahlbe- teiligung in %						CSU		SPD		AfD		FDP		GRÜNE	
					Anzahl	%	Anzahl	Anzahl	%	Anzahl	%	Anzahl	%	Anzahl	%	Anzahl	%	
		1	2		3	4	5	6	7	8	9	10	11	12	13	14	15	16

Noch: Oberfranken

478 Landkreis Lichtenfels

111	Altenkunstadt	4 376	3 304	E	44	1,3	3 260	1 873	57,5	490	15,0	385	11,8	91	2,8	112	3,4
		1 072	75,5	Z	53	1,6	3 251	1 381	42,5	606	18,6	458	14,1	227	7,0	167	5,1
116	Burgkunstadt, St	5 276	3 938	E	52	1,3	3 886	2 175	56,0	608	15,6	380	9,8	95	2,4	160	4,1
		1 338	74,6	Z	62	1,6	3 876	1 656	42,7	720	18,6	450	11,6	265	6,8	270	7,0
120	Ebensfeld, M	4 530	3 728	E	46	1,2	3 682	2 310	62,7	377	10,2	435	11,8	141	3,8	129	3,5
		802	82,3	Z	47	1,3	3 681	1 740	47,3	471	12,8	538	14,6	291	7,9	212	5,8
127	Hochstadt a.Main	1 346	1 107	E	19	1,7	1 088	666	61,2	141	13,0	109	10,0	27	2,5	38	3,5
		239	82,2	Z	15	1,4	1 092	552	50,5	161	14,7	128	11,7	63	5,8	43	3,9
139	Lichtenfels, St	16 014	11 917	E	191	1,6	11 726	6 806	58,0	1 896	16,2	1 329	11,3	360	3,1	470	4,0
		4 097	74,4	Z	193	1,6	11 724	5 082	43,3	2 174	18,5	1 593	13,6	828	7,1	677	5,8
143	Marktgraitz, M	956	723	E	10	1,4	713	418	58,6	94	13,2	98	13,7	25	3,5	18	2,5
		233	75,6	Z	9	1,2	714	334	46,8	115	16,1	104	14,6	48	6,7	27	3,8
144	Marktzeuln, M	1 247	958	E	19	2,0	939	576	61,3	145	15,4	88	9,4	19	2,0	38	4,0
		289	76,8	Z	10	1,0	948	429	45,3	196	20,7	116	12,2	55	5,8	60	6,3
145	Michelau i.OFr.	5 228	3 901	E	38	1,0	3 863	2 242	58,0	718	18,6	428	11,1	108	2,8	105	2,7
		1 327	74,6	Z	44	1,1	3 857	1 634	42,4	853	22,1	485	12,6	278	7,2	165	4,3
155	Redwitz a.d.Rodach	2 629	2 008	E	37	1,8	1 971	1 070	54,3	428	21,7	250	12,7	44	2,2	56	2,8
		621	76,4	Z	24	1,2	1 984	797	40,2	500	25,2	286	14,4	113	5,7	95	4,8
165	Bad Staffelstein, St	8 681	6 918	E	94	1,4	6 824	4 195	61,5	897	13,1	651	9,5	217	3,2	308	4,5
		1 763	79,7	Z	88	1,3	6 830	3 277	48,0	1 011	14,8	817	12,0	533	7,8	425	6,2
176	Weismain, St	3 784	2 969	E	21	0,7	2 948	2 064	70,0	271	9,2	294	10,0	76	2,6	65	2,2
		815	78,5	Z	44	1,5	2 925	1 548	52,9	383	13,1	408	13,9	207	7,1	123	4,2
	Zusammen	54 067	41 471	E	571	1,4	40 900	24 395	59,6	6 065	14,8	4 447	10,9	1 203	2,9	1 499	3,7
		12 596	76,7	Z	589	1,4	40 882	18 430	45,1	7 190	17,6	5 383	13,2	2 908	7,1	2 264	5,5

479 Landkreis Wunsiedel i.Fichtelgebirge

111	Bad Alexandersbad	763	572	E	1	0,2	571	258	45,2	154	27,0	57	10,0	26	4,6	29	5,1
		191	75,0	Z	3	0,5	569	229	40,2	117	20,6	61	10,7	53	9,3	34	6,0
112	Arzberg, St	4 260	3 167	E	24	0,8	3 143	1 165	37,1	964	30,7	459	14,6	101	3,2	101	3,2
		1 093	74,3	Z	31	1,0	3 136	1 027	32,7	813	25,9	472	15,1	216	6,9	156	5,0
126	Höchstädt i.Fichtelgebirge	925	782	E	6	0,8	776	311	40,1	226	29,1	85	11,0	31	4,0	34	4,4
		143	84,5	Z	9	1,2	773	281	36,4	199	25,7	97	12,5	51	6,6	50	6,5
127	Hohenberg a.d.Eger, St	1 112	866	E	7	0,8	859	358	41,7	268	31,2	98	11,4	22	2,6	33	3,8
		246	77,9	Z	12	1,4	854	295	34,5	245	28,7	103	12,1	47	5,5	44	5,2
129	Kirchenlamitz, St	2 666	2 111	E	22	1,0	2 089	964	46,1	571	27,3	268	12,8	72	3,4	57	2,7
		555	79,2	Z	23	1,1	2 088	790	37,8	522	25,0	298	14,3	147	7,0	89	4,3
135	Marktleuthen, St	2 592	2 054	E	13	0,6	2 041	858	42,0	669	32,8	206	10,1	59	2,9	71	3,5
		538	79,2	Z	17	0,8	2 037	765	37,6	589	28,9	242	11,9	119	5,8	94	4,6
136	Marktrechwitz, GKSt	13 398	9 578	E	97	1,0	9 481	4 073	43,0	2 525	26,6	1 284	13,5	354	3,7	395	4,2
		3 820	71,5	Z	95	1,0	9 483	3 454	36,4	2 118	22,3	1 401	14,8	737	7,8	547	5,8
138	Nagel	1 446	1 153	E	16	1,4	1 137	528	46,4	255	22,4	175	15,4	33	2,9	52	4,6
		293	79,7	Z	24	2,1	1 129	476	42,2	187	16,6	184	16,3	61	5,4	56	5,0
145	Röslau	1 652	1 355	E	13	1,0	1 342	490	36,5	446	33,2	177	13,2	45	3,4	49	3,7
		297	82,0	Z	14	1,0	1 341	434	32,4	371	27,7	202	15,1	80	6,0	70	5,2
147	Schirnding, M	911	678	E	6	0,9	672	322	47,9	198	29,5	81	12,1	16	2,4	13	1,9
		233	74,4	Z	7	1,0	671	292	43,5	159	23,7	96	14,3	38	5,7	31	4,6
150	Schönwald, St	2 554	1 977	E	12	0,6	1 965	885	45,0	588	29,9	191	9,7	80	4,1	72	3,7
		577	77,4	Z	16	0,8	1 961	739	37,7	569	29,0	212	10,8	146	7,4	79	4,0
152	Selb, GKSt	12 180	8 985	E	86	1,0	8 899	4 053	45,5	2 240	25,2	1 004	11,3	301	3,4	410	4,6
		3 195	73,8	Z	90	1,0	8 895	3 313	37,2	2 004	22,5	1 129	12,7	703	7,9	501	5,6
158	Thiersheim, M	1 526	1 255	E	11	0,9	1 244	572	46,0	389	31,3	97	7,8	25	2,0	49	3,9
		271	82,2	Z	12	1,0	1 243	506	40,7	351	28,2	103	8,3	74	6,0	58	4,7
159	Thierstein, M	948	774	E	6	0,8	768	317	41,3	211	27,5	84	10,9	19	2,5	37	4,8
		174	81,6	Z	11	1,4	763	259	33,9	182	23,9	101	13,2	47	6,2	37	4,8
161	Tröstau	1 962	1 549	E	17	1,1	1 532	489	31,9	643	42,0	211	13,8	49	3,2	40	2,6
		413	79,0	Z	16	1,0	1 533	492	32,1	453	29,5	265	17,3	88	5,7	48	3,1
166	Weißensstadt, St	2 651	2 027	E	12	0,6	2 015	986	48,9	520	25,8	220	10,9	75	3,7	89	4,4
		624	76,5	Z	9	0,4	2 018	826	40,9	474	23,5	255	12,6	162	8,0	113	5,6

E = Erststimmen. Z = Zweitstimmen.

Regierungsbezirken, Kreisen und Gemeinden

DIE LINKE		Sonstige		Von den gültigen Stimmen entfielen auf																	Schl. Nr.
				davon																	
				FREIE WÄHLER	ÖDP	Tier- schutz- partei	BP	Die PARTEI	PIRA- TEN	NPD	V- PARTEI ^a	DM	DiB	BGE	Gesund- heits- forschung	MLPD	BüSo	DKP	Übrige		
Anzahl	%	Anzahl	%	Anzahl																	
17	18	19	20	21	22	23	24	25	26	27	28	29	30	31	32	33	34	35	36		

Noch: Oberfranken

																				478
125	3,8	184	5,6	77	107	-	-	-	-	-	-	-	-	-	-	-	-	-	-	111
176	5,4	236	7,3	74	28	38	14	31	10	22	2	6	3	1	4	3	-	-	-	-
131	3,4	337	8,7	101	236	-	-	-	-	-	-	-	-	-	-	-	-	-	-	116
203	5,2	312	8,0	93	72	39	8	41	14	16	8	7	4	6	3	1	-	-	-	-
103	2,8	187	5,1	144	43	-	-	-	-	-	-	-	-	-	-	-	-	-	-	120
131	3,6	298	8,1	157	20	24	14	25	12	20	6	5	4	1	7	1	2	-	-	-
38	3,5	69	6,3	56	13	-	-	-	-	-	-	-	-	-	-	-	-	-	-	127
53	4,9	92	8,4	53	5	10	3	5	4	2	1	2	-	2	5	-	-	-	-	-
434	3,7	431	3,7	256	175	-	-	-	-	-	-	-	-	-	-	-	-	-	-	139
567	4,8	803	6,8	290	76	104	46	111	42	67	12	14	13	8	14	3	1	2	-	-
32	4,5	28	3,9	17	11	-	-	-	-	-	-	-	-	-	-	-	-	-	-	143
40	5,6	46	6,4	13	-	12	3	1	5	5	-	5	-	1	1	-	-	-	-	-
27	2,9	46	4,9	26	20	-	-	-	-	-	-	-	-	-	-	-	-	-	-	144
42	4,4	50	5,3	23	6	4	2	2	2	5	-	-	6	-	-	-	-	-	-	-
152	3,9	110	2,8	78	32	-	-	-	-	-	-	-	-	-	-	-	-	-	-	145
196	5,1	246	6,4	74	12	44	11	34	15	22	8	2	1	13	5	4	-	1	-	-
39	2,0	84	4,3	44	40	-	-	-	-	-	-	-	-	-	-	-	-	-	-	155
73	3,7	120	6,0	47	11	11	6	17	10	10	1	5	-	1	-	1	-	-	-	-
217	3,2	339	5,0	235	104	-	-	-	-	-	-	-	-	-	-	-	-	-	-	165
267	3,9	500	7,3	216	35	66	20	55	19	35	21	5	6	9	9	3	1	-	-	-
57	1,9	121	4,1	62	59	-	-	-	-	-	-	-	-	-	-	-	-	-	-	176
92	3,1	164	5,6	71	11	19	11	11	4	20	1	2	3	3	7	-	-	1	-	-
1 355	3,3	1 936	4,7	1 096	840	-	-	-	-	-	-	-	-	-	-	-	-	-	-	Zus.
1 840	4,5	2 867	7,0	1 111	276	371	138	333	137	224	60	53	40	45	55	16	4	4	-	-

479

16	2,8	31	5,4	19	-	-	-	11	1	-	-	-	-	-	-	-	-	-	-	111
27	4,7	48	8,4	11	4	6	6	9	3	3	-	5	1	-	-	-	-	-	-	-
145	4,6	208	6,6	154	-	-	-	29	20	-	-	-	-	-	-	-	-	-	-	5
186	5,9	266	8,5	118	4	38	13	29	12	29	3	3	1	7	8	1	-	-	-	-
23	3,0	66	8,5	55	-	-	-	3	4	-	-	-	-	-	-	-	-	-	-	4
27	3,5	68	8,8	42	1	4	1	5	2	4	3	3	2	-	1	-	-	-	-	-
42	4,9	38	4,4	20	-	-	-	11	5	-	-	-	-	-	-	-	-	-	-	2
51	6,0	69	8,1	22	6	16	4	5	4	4	1	-	1	5	1	-	-	-	-	-
84	4,0	73	3,5	41	-	-	-	20	8	-	-	-	-	-	-	-	-	-	-	4
111	5,3	131	6,3	58	4	16	5	26	6	8	-	2	1	4	1	-	-	-	-	-
67	3,3	111	5,4	71	-	-	-	26	12	-	-	-	-	-	-	-	-	-	-	2
85	4,2	143	7,0	73	6	15	6	25	9	3	1	-	-	1	4	-	-	-	-	-
490	5,2	360	3,8	219	-	-	-	94	42	-	-	-	-	-	-	-	-	-	-	5
627	6,6	599	6,3	187	20	115	31	80	38	52	19	15	6	21	13	-	1	1	-	-
43	3,8	51	4,5	32	-	-	-	12	5	-	-	-	-	-	-	-	-	-	-	2
62	5,5	103	9,1	24	6	18	11	18	3	16	1	1	1	1	2	1	-	-	-	-
51	3,8	84	6,3	70	-	-	-	9	4	-	-	-	-	-	-	-	-	-	-	1
71	5,3	113	8,4	67	2	10	6	14	3	5	2	1	1	1	-	-	1	-	-	-
20	3,0	22	3,3	14	-	-	-	3	3	-	-	-	-	-	-	-	-	-	-	2
24	3,6	31	4,6	12	2	9	1	-	2	2	-	-	1	1	-	1	-	-	-	-
68	3,5	81	4,1	49	-	-	-	19	10	-	-	-	-	-	-	-	-	-	-	3
79	4,0	137	7,0	50	3	24	9	16	8	10	1	1	6	2	5	-	2	-	-	-
451	5,1	440	4,9	306	-	-	-	74	53	-	-	-	-	-	-	-	-	-	-	7
568	6,4	677	7,6	304	19	105	26	78	33	33	14	7	18	11	11	17	-	1	-	-
40	3,2	72	5,8	57	-	-	-	6	7	-	-	-	-	-	-	-	-	-	-	2
56	4,5	95	7,6	61	3	8	1	12	1	3	1	1	2	2	-	-	-	-	-	-
44	5,7	56	7,3	45	-	-	-	4	4	-	-	-	-	-	-	-	-	-	-	3
55	7,2	82	10,7	40	8	13	5	8	2	-	1	3	2	-	-	-	-	-	-	-
47	3,1	53	3,5	34	-	-	-	8	8	-	-	-	-	-	-	-	-	-	-	3
93	6,1	94	6,1	40	3	10	8	11	6	10	3	1	-	1	1	-	-	-	-	-
54	2,7	71	3,5	43	-	-	-	16	5	-	-	-	-	-	-	-	-	-	-	7
65	3,2	123	6,1	42	10	18	5	16	4	7	5	1	2	3	10	-	-	-	-	-

Noch: 1. Ergebnisse der Bundestagswahl 2013 nach

Schl. Nr.	Gebiet	Wahl- berechtigte	Wähler	Art der Stimme	Ungültige Stimmen		Gültige Stimmen		Von den gültigen Stimmen entfielen auf									
		Nicht- wähler	Wahlbe- teiligung in %						CSU		SPD		AfD		FDP		GRÜNE	
					Anzahl	%	Anzahl		Anzahl	%	Anzahl	%	Anzahl	%	Anzahl	%	Anzahl	%
		1	2	3	4	5	6		7	8	9	10	11	12	13	14	15	16

Noch: Oberfranken

479 Noch: Landkreis Wunsiedel i.Fichtelgebirge

169	Wunsiedel, St	7 221	5 326	E	54	1,0	5 272	2 258	42,8	1 434	27,2	747	14,2	190	3,6	216	4,1
		1 895	73,8	Z	65	1,2	5 261	1 930	36,7	1 079	20,5	821	15,6	429	8,2	330	6,3
	Zusammen	58 767	44 209	E	403	0,9	43 806	18 887	43,1	12 301	28,1	5 444	12,4	1 498	3,4	1 747	4,0
		14 558	75,2	Z	454	1,0	43 755	16 108	36,8	10 432	23,8	6 042	13,8	3 198	7,3	2 337	5,3
	Landkreise zusammen	666 389	526 213	E	4 855	0,9	521 358	257 049	49,3	109 399	21,0	58 305	11,2	24 734	4,7	28 018	5,4
		140 176	79,0	Z	3 892	0,7	522 321	220 098	42,1	100 470	19,2	66 190	12,7	41 251	7,9	32 540	6,2

E = Erststimmen. Z = Zweitstimmen.

Regierungsbezirken, Kreisen und Gemeinden

DIE LINKE		Sonstige		Von den gültigen Stimmen entfielen auf																	Schl. Nr.
				davon																	
				FREIE WÄHLER	ÖDP	Tier- schutz- partei	BP	Die PARTEI	PIRA- TEN	NPD	V- PARTEI ³	DM	DiB	BGE	Gesund- heits- forschung	MLPD	BüSo	DKP	Übrige		
Anzahl	%	Anzahl	%	Anzahl																	
17	18	19	20	21	22	23	24	25	26	27	28	29	30	31	32	33	34	35	36		

Noch: Oberfranken

																				479
261	5,0	166	3,1	96	-	-	-	42	22	-	-	-	-	-	-	-	-	-	6	169
332	6,3	340	6,5	104	30	60	18	41	14	34	9	6	2	9	9	1	1	2	-	
1 946	4,4	1 983	4,5	1 325	-	-	-	387	213	-	-	-	-	-	-	-	-	-	58	Zus.
2 519	5,8	3 119	7,1	1 255	131	485	156	393	150	223	64	50	47	69	66	21	5	4	-	
21 150	4,1	22 703	4,4	14 277	4 474	-	572	1 700	616	504	-	-	-	-	-	295	-	-	265	Lkr
26 493	5,1	35 279	6,8	14 525	2 664	4 830	1 700	3 827	1 596	2 466	746	783	533	556	727	216	58	52	-	

Noch: 1. Ergebnisse der Bundestagswahl 2017 nach

Schl. Nr.	Gebiet	Wahl- berechtigte	Wähler	Art der Stimme	Ungültige Stimmen		Gültige Stimmen		Von den gültigen Stimmen entfielen auf									
		Nicht- wähler	Wahlbe- teiligung in %						CSU		SPD		AfD		FDP		GRÜNE	
					Anzahl	%	Anzahl	Anzahl	%	Anzahl	%	Anzahl	%	Anzahl	%	Anzahl	%	
1	2	3	4	5	6	7	8	9	10	11	12	13	14	15	16			

Mittelfranken

Kreisfreie Städte

561	Ansbach	31 067 8 845	22 222 71,5	E Z	246 174	1,1 0,8	21 976 22 048	7 345 7 153	33,4 32,4	4 551 4 101	20,7 18,6	2 710 2 918	12,3 13,2	1 109 1 750	5,0 7,9	1 927 2 239	8,8 10,2
562	Erlangen	77 280 15 128	62 152 80,4	E Z	371 255	0,6 0,4	61 781 61 897	22 844 19 604	37,0 31,7	14 080 10 997	22,8 17,8	4 297 4 982	7,0 8,0	3 989 6 569	6,5 10,6	8 587 10 056	13,9 16,2
563	Fürth	86 606 22 815	63 791 73,7	E Z	618 503	1,0 0,8	63 173 63 288	20 063 18 146	31,8 28,7	18 091 13 219	28,6 20,9	6 815 7 501	10,8 11,9	3 675 5 778	5,8 9,1	6 357 7 521	10,1 11,9
564	Nürnberg	343 832 88 706	255 126 74,2	E Z	2 516 1 873	1,0 0,7	252 610 253 253	82 928 73 217	32,8 28,9	66 010 49 473	26,1 19,5	28 206 30 453	11,2 12,0	16 559 24 322	6,6 9,6	26 378 31 503	10,4 12,4
565	Schwabach	30 191 7 027	23 164 76,7	E Z	176 136	0,8 0,6	22 988 23 028	8 923 7 771	38,8 33,7	5 679 4 450	24,7 19,3	2 462 2 729	10,7 11,9	1 452 2 289	6,3 9,9	2 248 2 572	9,8 11,2
	Kreisfreie Städte zusammen	568 976 142 521	426 455 75,0	E Z	3 927 2 941	0,9 0,7	422 528 423 514	142 103 125 891	33,6 29,7	108 411 82 240	25,7 19,4	44 490 48 583	10,5 11,5	26 784 40 708	6,3 9,6	45 497 53 891	10,8 12,7

571 Landkreis Ansbach

111	Adelshofen	753 115	638 84,7	E Z	6 3	0,9 0,5	632 635	318 288	50,3 45,4	94 92	14,9 14,5	67 71	10,6 11,2	28 55	4,4 8,7	33 44	5,2 6,9
113	Arberg, M	1 831 390	1 441 78,7	E Z	12 9	0,8 0,6	1 429 1 432	815 730	57,0 51,0	175 166	12,2 11,6	129 166	9,0 11,6	56 100	3,9 7,0	81 80	5,7 5,6
114	Aurach	2 337 485	1 852 79,2	E Z	17 12	0,9 0,6	1 835 1 840	906 848	49,4 46,1	199 215	10,8 11,7	235 264	12,8 14,3	64 124	3,5 6,7	138 136	7,5 7,4
115	Bechhofen, M	4 738 1 237	3 501 73,9	E Z	36 26	1,0 0,7	3 465 3 475	1 644 1 488	47,4 42,8	520 530	15,0 15,3	400 421	11,5 12,1	148 268	4,3 7,7	209 233	6,0 6,7
122	Bruckberg	1 053 422	631 59,9	E Z	9 7	1,4 1,1	622 624	211 212	33,9 34,0	149 115	24,0 18,4	81 95	13,0 15,2	20 43	3,2 6,9	38 53	6,1 8,5
125	Buch a.Wald	780 116	664 85,1	E Z	10 5	1,5 0,8	654 659	302 271	46,2 41,1	80 86	12,2 13,1	74 74	11,3 11,2	51 71	7,8 10,8	41 41	6,3 6,2
127	Burgoberbach	2 634 499	2 135 81,1	E Z	25 18	1,2 0,8	2 110 2 117	892 828	42,3 39,1	389 367	18,4 17,3	263 291	12,5 13,7	96 166	4,5 7,8	138 158	6,5 7,5
128	Burk	872 220	652 74,8	E Z	5 6	0,8 0,9	647 646	322 292	49,8 45,2	67 75	10,4 11,6	82 85	12,7 13,2	31 49	4,8 7,6	41 35	6,3 5,4
130	Colmberg, M	1 620 334	1 286 79,4	E Z	11 10	0,9 0,8	1 275 1 276	565 498	44,3 39,0	210 205	16,5 16,1	108 120	8,5 9,4	80 135	6,3 10,6	89 108	7,0 8,5
132	Dentlein a.Forst, M	1 890 467	1 423 75,3	E Z	10 2	0,7 0,1	1 413 1 421	627 579	44,4 40,7	253 287	17,9 20,2	215 207	15,2 14,6	46 83	3,3 5,8	107 81	7,6 5,7
134	Diebach	887 207	680 76,7	E Z	11 8	1,6 1,2	669 672	295 258	44,1 38,4	102 104	15,2 15,5	105 103	15,7 15,3	28 48	4,2 7,1	52 48	7,8 7,1
135	Dietenhofen, M	4 134 809	3 325 80,4	E Z	26 20	0,8 0,6	3 299 3 305	1 275 1 364	38,6 41,3	567 468	17,2 14,2	394 435	11,9 13,2	183 298	5,5 9,0	178 242	5,4 7,3
136	Dinkelsbühl, GKSt	9 230 2 380	6 850 74,2	E Z	75 42	1,1 0,6	6 775 6 808	2 897 2 773	42,8 40,7	1 171 1 129	17,3 16,6	646 696	9,5 10,2	395 612	5,8 9,0	813 734	12,0 10,8
137	Dombühl, M	1 168 328	840 71,9	E Z	12 8	1,4 1,0	828 832	385 362	46,5 43,5	121 113	14,6 13,6	99 110	12,0 13,2	45 68	5,4 8,2	73 69	8,8 8,3
139	Dürnwangen, M	2 019 414	1 605 79,5	E Z	24 21	1,5 1,3	1 581 1 584	772 710	48,8 44,8	307 309	19,4 19,5	154 162	9,7 10,2	64 114	4,0 7,2	117 116	7,4 7,3
141	Ehingen	1 573 284	1 289 81,9	E Z	12 10	0,9 0,8	1 277 1 279	686 663	53,7 51,8	168 152	13,2 11,9	120 133	9,4 10,4	47 73	3,7 5,7	76 87	6,0 6,8
145	Feuchtwangen, St	9 183 2 464	6 719 73,2	E Z	53 43	0,8 0,6	6 666 6 676	2 958 2 813	44,4 42,1	966 1 020	14,5 15,3	733 810	11,0 12,1	301 560	4,5 8,4	922 587	13,8 8,8
146	Flachlanden, M	1 932 340	1 592 82,4	E Z	14 9	0,9 0,6	1 578 1 583	580 608	36,8 38,4	283 240	17,9 15,2	205 222	13,0 14,0	67 110	4,2 6,9	83 123	5,3 7,8
152	Gebstättel	1 390 285	1 105 79,5	E Z	4 6	0,4 0,5	1 101 1 099	465 423	42,2 38,5	216 224	19,6 20,4	103 106	9,4 9,6	69 91	6,3 8,3	88 84	8,0 7,6
154	Gerolfingen	782 155	627 80,2	E Z	10 6	1,6 1,0	617 621	374 340	60,6 54,8	79 86	12,8 13,8	44 54	7,1 8,7	17 23	2,8 3,7	36 39	5,8 6,3
155	Geslau	1 062 181	881 83,0	E Z	11 9	1,2 1,0	870 872	445 422	51,1 48,4	105 101	12,1 11,6	81 90	9,3 10,3	43 76	4,9 8,7	58 64	6,7 7,3
165	Heilsbronn, St	6 852 1 387	5 465 79,8	E Z	45 37	0,8 0,7	5 420 5 428	1 748 1 902	32,3 35,0	1 381 972	25,5 17,9	535 645	9,9 11,9	205 391	3,8 7,2	464 636	8,6 11,7

E = Erststimmen. Z = Zweitstimmen.

Regierungsbezirken, Kreisen und Gemeinden

DIE LINKE		Sonstige		Von den gültigen Stimmen entfielen auf																	Schl. Nr.
				davon																	
				FREIE WÄHLER	ÖDP	Tier- schutz- partei	BP	Die PARTEI	PIRA- TEN	NPD	V- PARTEI ^a	DM	DiB	BGE	Gesund- heits- forschung	MLPD	BüSo	DKP	Übrige		
Anzahl	%	Anzahl	%	Anzahl																	
17	18	19	20	21	22	23	24	25	26	27	28	29	30	31	32	33	34	35	36		

Mittelfranken

2 339	10,6	1 995	9,1	1 290	663	-	-	-	-	-	-	-	-	-	-	-	-	-	-	42	561
2 218	10,1	1 669	7,6	549	292	205	45	230	92	72	28	43	37	25	42	4	-	5	-	-	-
4 595	7,4	3 389	5,5	1 019	1 603	-	-	-	767	-	-	-	-	-	-	-	-	-	-	-	562
5 779	9,3	3 910	6,3	779	736	469	100	676	377	90	143	102	184	123	68	48	6	9	-	-	-
6 135	9,7	2 037	3,2	1 728	-	-	309	-	-	-	-	-	-	-	-	-	-	-	-	-	563
6 807	10,8	4 316	6,8	922	322	732	225	880	368	150	146	112	173	126	105	21	7	27	-	-	-
23 804	9,4	8 725	3,5	6 019	2 342	-	-	-	-	-	-	-	-	-	-	364	-	-	-	-	564
26 940	10,6	17 345	6,8	3 568	1 971	2 952	508	3 144	1 373	753	537	493	678	565	428	185	30	160	-	-	-
1 479	6,4	745	3,2	745	-	-	-	-	-	-	-	-	-	-	-	-	-	-	-	-	565
1 662	7,2	1 555	6,8	448	171	272	96	185	100	71	43	42	33	47	34	5	5	3	-	-	-
38 352	9,1	16 891	4,0	10 801	4 608	-	309	-	767	-	-	-	-	-	-	364	-	-	-	-	Zus.
43 406	10,2	28 795	6,8	6 266	3 492	4 630	974	5 115	2 310	1 136	897	792	1 105	886	677	263	48	204	-	-	-

571

37	5,9	55	8,7	50	4	-	-	-	-	-	-	-	-	-	-	-	-	-	-	1	111
40	6,3	45	7,1	30	1	1	1	2	2	7	-	-	1	-	-	-	-	-	-	-	-
62	4,3	111	7,8	78	30	-	-	-	-	-	-	-	-	-	-	-	-	-	-	3	113
80	5,6	110	7,7	41	13	11	5	9	11	7	2	5	3	-	3	-	-	-	-	-	-
111	6,0	182	9,9	149	22	-	-	-	-	-	-	-	-	-	-	-	-	-	-	11	114
105	5,7	148	8,0	84	12	13	6	9	9	5	2	1	1	3	2	-	1	-	-	-	-
204	5,9	340	9,8	277	60	-	-	-	-	-	-	-	-	-	-	-	-	-	-	3	115
231	6,6	304	8,7	151	37	35	11	17	11	19	5	10	5	-	3	-	-	-	-	-	-
49	7,9	74	11,9	52	22	-	-	-	-	-	-	-	-	-	-	-	-	-	-	-	122
45	7,2	61	9,8	21	19	4	3	3	4	4	-	1	-	-	2	-	-	-	-	-	-
29	4,4	77	11,8	64	12	-	-	-	-	-	-	-	-	-	-	-	-	-	-	1	125
26	3,9	90	13,7	49	10	2	2	5	-	10	-	5	3	1	3	-	-	-	-	-	-
122	5,8	210	10,0	152	54	-	-	-	-	-	-	-	-	-	-	-	-	-	-	4	127
131	6,2	176	8,3	58	26	30	6	25	10	8	3	5	1	2	1	-	-	1	-	-	-
23	3,6	81	12,5	51	30	-	-	-	-	-	-	-	-	-	-	-	-	-	-	-	128
28	4,3	82	12,7	24	22	6	4	2	5	12	-	6	-	1	-	-	-	-	-	-	-
83	6,5	140	11,0	108	31	-	-	-	-	-	-	-	-	-	-	-	-	-	-	1	130
97	7,6	113	8,9	56	20	15	2	7	2	2	1	3	-	3	1	1	-	-	-	-	-
70	5,0	95	6,7	72	21	-	-	-	-	-	-	-	-	-	-	-	-	-	-	2	132
84	5,9	100	7,0	42	12	16	4	4	6	13	1	1	-	-	1	-	-	-	-	-	-
40	6,0	47	7,0	31	16	-	-	-	-	-	-	-	-	-	-	-	-	-	-	-	134
53	7,9	58	8,6	17	10	4	1	2	4	15	1	-	1	2	1	-	-	-	-	-	-
187	5,7	515	15,6	446	65	-	-	-	-	-	-	-	-	-	-	-	-	-	-	4	135
176	5,3	322	9,7	166	34	36	13	28	11	15	1	4	2	3	9	-	-	-	-	-	-
405	6,0	448	6,6	354	81	-	-	-	-	-	-	-	-	-	-	-	-	-	-	13	136
450	6,6	414	6,1	160	51	56	14	41	32	16	11	10	7	5	8	1	-	2	-	-	-
45	5,4	60	7,2	56	4	-	-	-	-	-	-	-	-	-	-	-	-	-	-	-	137
49	5,9	61	7,3	24	2	5	2	5	3	8	-	6	1	-	5	-	-	-	-	-	-
64	4,0	103	6,5	70	29	-	-	-	-	-	-	-	-	-	-	-	-	-	-	4	139
74	4,7	99	6,3	37	9	12	4	8	4	11	3	2	2	1	5	1	-	-	-	-	-
58	4,5	122	9,6	102	16	-	-	-	-	-	-	-	-	-	-	-	-	-	-	4	141
62	4,8	109	8,5	64	8	13	5	9	4	4	1	-	-	1	-	-	-	-	-	-	-
373	5,6	413	6,2	347	60	-	-	-	-	-	-	-	-	-	-	-	-	-	-	6	145
426	6,4	460	6,9	207	44	46	29	32	41	16	4	12	6	12	5	-	-	6	-	-	-
83	5,3	277	17,6	233	41	-	-	-	-	-	-	-	-	-	-	-	-	-	-	3	146
92	5,8	188	11,9	118	23	13	5	8	5	8	5	1	-	2	-	-	-	-	-	-	-
82	7,4	78	7,1	55	21	-	-	-	-	-	-	-	-	-	-	-	-	-	-	2	152
80	7,3	91	8,3	36	10	6	3	11	8	10	-	1	3	1	2	-	-	-	-	-	-
30	4,9	37	6,0	24	8	-	-	-	-	-	-	-	-	-	-	-	-	-	-	5	154
27	4,3	52	8,4	21	9	8	2	3	3	1	-	-	4	1	-	-	-	-	-	-	-
48	5,5	90	10,3	65	24	-	-	-	-	-	-	-	-	-	-	-	-	-	-	1	155
44	5,0	75	8,6	40	16	1	4	5	2	4	-	-	-	1	2	-	-	-	-	-	-
314	5,8	773	14,3	337	429	-	-	-	-	-	-	-	-	-	-	-	-	-	-	7	165
401	7,4	481	8,9	202	113	47	9	36	16	12	9	5	9	9	13	1	-	-	-	-	-

Noch: 1. Ergebnisse der Bundestagswahl 2017 nach

Schl. Nr.	Gebiet	Wahl- berechtigte	Wähler	Art der Stimme	Ungültige Stimmen		Gültige Stimmen		Von den gültigen Stimmen entfielen auf									
		Nicht- wähler	Wahlbe- teiligung in %						CSU		SPD		AfD		FDP		GRÜNE	
									Anzahl	%	Anzahl	%	Anzahl	%	Anzahl	%	Anzahl	%
					1	2	3	4	5	6	7	8	9	10	11	12	13	14
Noch: Mittelfranken																		
571 Noch: Landkreis Ansbach																		
166	Herrieden, St	6 097	4 886	E	64	1,3	4 822	2 322	48,2	721	15,0	442	9,2	157	3,3	377	7,8	
		1 211	80,1	Z	30	0,6	4 856	2 166	44,6	736	15,2	522	10,7	342	7,0	414	8,5	
169	Insingen	863	710	E	6	0,8	704	302	42,9	115	16,3	72	10,2	54	7,7	49	7,0	
		153	82,3	Z	5	0,7	705	263	37,3	109	15,5	82	11,6	80	11,3	57	8,1	
170	Langfurth	1 679	1 374	E	12	0,9	1 362	658	48,3	218	16,0	132	9,7	53	3,9	96	7,0	
		305	81,8	Z	8	0,6	1 366	634	46,4	263	19,3	133	9,7	82	6,0	88	6,4	
171	Lehrberg, M	2 330	1 819	E	24	1,3	1 795	718	40,0	295	16,4	184	10,3	85	4,7	117	6,5	
		511	78,1	Z	8	0,4	1 811	720	39,8	283	15,6	205	11,3	154	8,5	130	7,2	
174	Leutershausen, St	4 368	3 489	E	38	1,1	3 451	1 416	41,0	555	16,1	391	11,3	221	6,4	244	7,1	
		879	79,9	Z	16	0,5	3 473	1 369	39,4	500	14,4	421	12,1	318	9,2	284	8,2	
175	Lichtenau, M	2 989	2 362	E	13	0,6	2 349	898	38,2	576	24,5	243	10,3	79	3,4	150	6,4	
		627	79,0	Z	14	0,6	2 348	916	39,0	429	18,3	290	12,4	170	7,2	195	8,3	
177	Merkendorf, St	2 230	1 778	E	15	0,8	1 763	778	44,1	278	15,8	207	11,7	79	4,5	120	6,8	
		452	79,7	Z	11	0,6	1 767	715	40,5	232	13,1	250	14,1	130	7,4	145	8,2	
178	Mitteleschenbach	1 292	1 075	E	12	1,1	1 063	578	54,4	208	19,6	142	13,4	29	2,7	22	2,1	
		217	83,2	Z	7	0,7	1 068	537	50,3	178	16,7	163	15,3	53	5,0	41	3,8	
179	Mönchsroth	1 208	915	E	13	1,4	902	381	42,2	176	19,5	126	14,0	47	5,2	60	6,7	
		293	75,7	Z	7	0,8	908	348	38,3	160	17,6	141	15,5	78	8,6	69	7,6	
180	Neuendettelsau	5 681	4 282	E	24	0,6	4 258	1 483	34,8	1 112	26,1	358	8,4	156	3,7	404	9,5	
		1 399	75,4	Z	15	0,4	4 267	1 593	37,3	798	18,7	399	9,4	296	6,9	481	11,3	
181	Neusitz	1 616	1 304	E	12	0,9	1 292	532	41,2	253	19,6	157	12,2	70	5,4	114	8,8	
		312	80,7	Z	4	0,3	1 300	473	36,4	243	18,7	169	13,0	119	9,2	124	9,5	
183	Oberdachstetten	1 270	998	E	7	0,7	991	402	40,6	170	17,2	128	12,9	34	3,4	71	7,2	
		272	78,6	Z	7	0,7	991	395	39,9	150	15,1	133	13,4	58	5,9	87	8,8	
188	Ohrenbach	488	423	E	4	0,9	419	212	50,6	48	11,5	39	9,3	23	5,5	39	9,3	
		65	86,7	Z	2	0,5	421	195	46,3	42	10,0	50	11,9	41	9,7	40	9,5	
189	Ornbau, St	1 256	1 052	E	7	0,7	1 045	496	47,5	117	11,2	125	12,0	42	4,0	88	8,4	
		204	83,8	Z	4	0,4	1 048	477	45,5	113	10,8	126	12,0	67	6,4	102	9,7	
190	Petersaurach	3 896	3 196	E	14	0,4	3 182	790	24,8	1 414	44,4	321	10,1	79	2,5	159	5,0	
		700	82,0	Z	14	0,4	3 182	1 131	35,5	678	21,3	425	13,4	181	5,7	298	9,4	
192	Röckingen	597	488	E	7	1,4	481	228	47,4	80	16,6	36	7,5	21	4,4	43	8,9	
		109	81,7	Z	4	0,8	484	225	46,5	91	18,8	39	8,1	24	5,0	45	9,3	
193	Rothenburg ob der Tauber, GKSt	8 258	6 315	E	81	1,3	6 234	2 290	36,7	1 348	21,6	586	9,4	379	6,1	706	11,3	
		1 943	76,5	Z	51	0,8	6 264	2 094	33,4	1 306	20,8	630	10,1	579	9,2	653	10,4	
194	Rügland	998	815	E	2	0,2	813	343	42,2	123	15,1	81	10,0	23	2,8	58	7,1	
		183	81,7	Z	2	0,2	813	338	41,6	115	14,1	92	11,3	60	7,4	75	9,2	
196	Sachsen b.Ansbach	2 716	2 243	E	10	0,4	2 233	885	39,6	438	19,6	218	9,8	90	4,0	158	7,1	
		473	82,6	Z	7	0,3	2 236	908	40,6	366	16,4	249	11,1	163	7,3	201	9,0	
198	Schillingsfürst, St	2 090	1 532	E	26	1,7	1 506	562	37,3	262	17,4	195	12,9	66	4,4	111	7,4	
		558	73,3	Z	18	1,2	1 514	508	33,6	240	15,9	197	13,0	118	7,8	128	8,5	
199	Schnelldorf	2 791	2 198	E	16	0,7	2 182	906	41,5	381	17,5	241	11,0	81	3,7	364	16,7	
		593	78,8	Z	10	0,5	2 188	857	39,2	395	18,1	289	13,2	151	6,9	219	10,0	
200	Schopfloch, M	2 237	1 682	E	11	0,7	1 671	630	37,7	420	25,1	226	13,5	80	4,8	115	6,9	
		555	75,2	Z	7	0,4	1 675	588	35,1	400	23,9	228	13,6	127	7,6	103	6,1	
205	Steinsfeld	1 009	794	E	5	0,6	789	414	52,5	133	16,9	43	5,4	32	4,1	49	6,2	
		215	78,7	Z	-	-	794	384	48,4	136	17,1	46	5,8	68	8,6	47	5,9	
208	Unterschwaningen	690	538	E	10	1,9	528	251	47,5	79	15,0	65	12,3	21	4,0	27	5,1	
		152	78,0	Z	5	0,9	533	225	42,2	84	15,8	70	13,1	46	8,6	27	5,1	
214	Wassertrüdingen, St	4 538	3 272	E	37	1,1	3 235	1 544	47,7	616	19,0	352	10,9	125	3,9	185	5,7	
		1 266	72,1	Z	31	0,9	3 241	1 401	43,2	563	17,4	385	11,9	238	7,3	223	6,9	
216	Weidenbach, M	1 586	1 239	E	11	0,9	1 228	529	43,1	216	17,6	80	6,5	65	5,3	120	9,8	
		347	78,1	Z	7	0,6	1 232	498	40,4	205	16,6	91	7,4	104	8,4	140	11,4	
217	Weihenzell	2 280	1 888	E	11	0,6	1 877	740	39,4	234	12,5	126	6,7	47	2,5	114	6,1	
		392	82,8	Z	7	0,4	1 881	853	45,3	232	12,3	146	7,8	142	7,5	165	8,8	
218	Weiltingen, M	1 102	866	E	8	0,9	858	449	52,3	128	14,9	66	7,7	28	3,3	64	7,5	
		236	78,6	Z	7	0,8	859	409	47,6	135	15,7	67	7,8	60	7,0	71	8,3	

E = Erststimmen. Z = Zweitstimmen.

Regierungsbezirken, Kreisen und Gemeinden

Von den gültigen Stimmen entfielen auf																					Schl. Nr.
DIE LINKE		Sonstige		davon																	
				FREIE WÄHLER	ÖDP	Tier- schutz- partei	BP	Die PARTEI	PIRA- TEN	NPD	V- PARTEI ^a	DM	DiB	BGE	Gesund- heits- forschung	MLPD	BüSo	DKP	Übrige		
Anzahl	%	Anzahl	%	Anzahl																	
17	18	19	20	21	22	23	24	25	26	27	28	29	30	31	32	33	34	35	36		
Noch: Mittelfranken																					
																					571
242	5,0	561	11,6	479	75	-	-	-	-	-	-	-	-	-	-	-	-	-	7	166	
268	5,5	408	8,4	230	44	40	10	21	13	18	3	4	3	7	12	1	2	-	-	-	
49	7,0	63	8,9	51	11	-	-	-	-	-	-	-	-	-	-	-	-	-	-	1	
49	7,0	65	9,2	28	8	3	1	5	3	12	2	1	-	-	2	-	-	-	-	-	
62	4,6	143	10,5	118	24	-	-	-	-	-	-	-	-	-	-	-	-	-	-	1	
63	4,6	103	7,5	51	6	8	3	8	14	11	-	-	1	1	-	-	-	-	-	-	
142	7,9	254	14,2	232	22	-	-	-	-	-	-	-	-	-	-	-	-	-	-	-	
148	8,2	171	9,4	97	11	21	9	8	7	10	2	1	1	3	1	-	-	-	-	-	
252	7,3	372	10,8	251	117	-	-	-	-	-	-	-	-	-	-	-	-	-	-	4	
261	7,5	320	9,2	136	70	35	13	23	15	11	4	2	2	1	7	1	-	-	-	-	
137	5,8	266	11,3	194	70	-	-	-	-	-	-	-	-	-	-	-	-	-	-	2	
149	6,3	199	8,5	100	29	22	7	14	8	6	2	4	2	2	3	-	-	-	-	-	
95	5,4	206	11,7	145	57	-	-	-	-	-	-	-	-	-	-	-	-	-	-	4	
114	6,5	181	10,2	76	32	20	4	17	8	12	3	4	2	2	-	1	-	-	-	-	
26	2,4	58	5,5	49	9	-	-	-	-	-	-	-	-	-	-	-	-	-	-	-	
32	3,0	64	6,0	33	5	8	4	4	4	5	-	1	-	-	-	-	-	-	-	-	
52	5,8	60	6,7	51	7	-	-	-	-	-	-	-	-	-	-	-	-	-	-	2	
67	7,4	45	5,0	15	2	9	5	4	6	2	-	-	-	-	2	-	-	-	-	-	
271	6,4	474	11,1	223	247	-	-	-	-	-	-	-	-	-	-	-	-	-	-	4	
349	8,2	351	8,2	141	65	42	8	26	17	18	5	7	7	5	8	1	-	1	-	-	
75	5,8	91	7,0	63	26	-	-	-	-	-	-	-	-	-	-	-	-	-	-	2	
88	6,8	84	6,5	29	12	9	3	7	3	7	-	3	2	1	1	6	1	-	-	-	
70	7,1	116	11,7	88	27	-	-	-	-	-	-	-	-	-	-	-	-	-	-	1	
74	7,5	94	9,5	41	19	5	2	10	6	7	1	-	1	-	2	-	-	-	-	-	
18	4,3	40	9,5	23	17	-	-	-	-	-	-	-	-	-	-	-	-	-	-	-	
22	5,2	31	7,4	13	7	2	-	4	3	2	-	-	-	-	-	-	-	-	-	-	
67	6,4	110	10,5	82	27	-	-	-	-	-	-	-	-	-	-	-	-	-	-	1	
66	6,3	97	9,3	54	9	6	3	11	7	3	-	-	-	1	3	-	-	-	-	-	
118	3,7	301	9,5	200	96	-	-	-	-	-	-	-	-	-	-	-	-	-	-	5	
217	6,8	252	7,9	120	27	30	13	10	15	10	7	7	2	4	6	-	1	-	-	-	
28	5,8	45	9,4	32	12	-	-	-	-	-	-	-	-	-	-	-	-	-	-	1	
33	6,8	27	5,6	14	3	2	2	3	1	1	-	-	1	-	-	-	-	-	-	-	
559	9,0	366	5,9	252	104	-	-	-	-	-	-	-	-	-	-	-	-	-	-	10	
581	9,3	421	6,7	127	59	55	8	54	34	42	8	11	5	5	8	-	4	1	-	-	
63	7,7	122	15,0	108	8	-	-	-	-	-	-	-	-	-	-	-	-	-	-	6	
56	6,9	77	9,5	46	6	9	3	2	1	6	1	-	-	2	1	-	-	-	-	-	
120	5,4	324	14,5	263	60	-	-	-	-	-	-	-	-	-	-	-	-	-	-	1	
132	5,9	217	9,7	128	26	24	2	13	12	4	2	-	4	1	1	-	-	-	-	-	
133	8,8	177	11,8	154	20	-	-	-	-	-	-	-	-	-	-	-	-	-	-	3	
144	9,5	179	11,8	96	7	22	-	19	2	23	-	4	-	2	4	-	-	-	-	-	
86	3,9	123	5,6	102	16	-	-	-	-	-	-	-	-	-	-	-	-	-	-	5	
110	5,0	167	7,6	79	14	16	6	13	8	13	-	8	3	1	5	1	-	-	-	-	
103	6,2	97	5,8	76	17	-	-	-	-	-	-	-	-	-	-	-	-	-	-	4	
124	7,4	105	6,3	37	10	7	7	12	12	12	-	4	-	3	1	-	-	-	-	-	
61	7,7	57	7,2	36	17	-	-	-	-	-	-	-	-	-	-	-	-	-	-	4	
59	7,4	54	6,8	18	6	6	1	5	7	7	3	-	-	-	-	1	-	-	-	-	
34	6,4	51	9,7	45	6	-	-	-	-	-	-	-	-	-	-	-	-	-	-	-	
27	5,1	54	10,1	28	3	7	3	4	3	3	2	-	-	-	-	-	-	1	-	-	
181	5,6	232	7,2	167	48	-	-	-	-	-	-	-	-	-	-	-	-	-	-	17	
205	6,3	226	7,0	98	19	32	6	20	12	18	7	3	1	2	7	-	-	1	-	-	
78	6,4	140	11,4	86	54	-	-	-	-	-	-	-	-	-	-	-	-	-	-	-	
79	6,4	115	9,3	52	25	13	4	8	4	1	4	1	-	2	-	-	1	-	-	-	
130	6,9	486	25,9	431	54	-	-	-	-	-	-	-	-	-	-	-	-	-	-	1	
157	8,3	186	9,9	105	28	11	3	11	8	9	4	2	-	1	4	-	-	-	-	-	
33	3,8	90	10,5	75	15	-	-	-	-	-	-	-	-	-	-	-	-	-	-	-	
38	4,4	79	9,2	40	8	10	2	7	3	3	-	1	1	-	4	-	-	-	-	-	

Noch: 1. Ergebnisse der Bundestagswahl 2017 nach

Schl. Nr.	Gebiet	Wahl- berechtigte	Wähler	Art der Stimme	Ungültige Stimmen		Gültige Stimmen		Von den gültigen Stimmen entfielen auf									
		Nicht- wähler	Wahlbe- teiligung in %						CSU		SPD		AfD		FDP		GRÜNE	
					Anzahl	%	Anzahl	%	Anzahl	%	Anzahl	%	Anzahl	%	Anzahl	%		
					1	2	3	4	5	6	7	8	9	10	11	12	13	14

Noch: Mittelfranken

571 Noch: Landkreis Ansbach

222	Wettringen	740	580	E	6	1,0	574	225	39,2	109	19,0	89	15,5	24	4,2	48	8,4
		160	78,4	Z	4	0,7	576	205	35,6	101	17,5	83	14,4	41	7,1	47	8,2
223	Wieseth	1 075	834	E	9	1,1	825	385	46,7	110	13,3	93	11,3	36	4,4	72	8,7
		241	77,6	Z	2	0,2	832	361	43,4	124	14,9	103	12,4	53	6,4	64	7,7
224	Wilburgstetten	1 643	1 299	E	19	1,5	1 280	672	52,5	193	15,1	161	12,6	43	3,4	72	5,6
		344	79,1	Z	12	0,9	1 287	590	45,8	182	14,1	181	14,1	81	6,3	87	6,8
225	Windelsbach	839	703	E	6	0,9	697	347	49,8	98	14,1	61	8,8	31	4,4	51	7,3
		136	83,8	Z	5	0,7	698	304	43,6	106	15,2	68	9,7	65	9,3	48	6,9
226	Windsbach, St	4 473	3 459	E	26	0,8	3 433	1 484	43,2	679	19,8	397	11,6	107	3,1	238	6,9
		1 014	77,3	Z	16	0,5	3 443	1 446	42,0	524	15,2	456	13,2	233	6,8	307	8,9
227	Wittelshofen	1 013	837	E	5	0,6	832	479	57,6	131	15,7	56	6,7	25	3,0	48	5,8
		176	82,6	Z	3	0,4	834	441	52,9	129	15,5	68	8,2	48	5,8	47	5,6
228	Wörnitz	1 294	944	E	13	1,4	931	403	43,3	128	13,7	120	12,9	43	4,6	104	11,2
		350	73,0	Z	8	0,8	936	399	42,6	134	14,3	123	13,1	59	6,3	89	9,5
229	Wolframs-Eschenbach, St ...	2 356	1 803	E	15	0,8	1 788	796	44,5	256	14,3	212	11,9	85	4,8	102	5,7
		553	76,5	Z	9	0,5	1 794	730	40,7	256	14,3	244	13,6	174	9,7	106	5,9
	Zusammen	140 308	109 193	E	1 037	0,9	108 156	46 010	42,5	20 020	18,5	11 444	10,6	4 744	4,4	8 834	8,2
		31 115	77,8	Z	684	0,6	108 509	44 368	40,9	17 794	16,4	12 724	11,7	8 361	7,7	9 245	8,5

572 Landkreis Erlangen-Höchststadt

111	Adelsdorf	6 053	4 947	E	44	0,9	4 903		2 382	48,6	904	18,4	442	9,0	202	4,1	333	6,8
		1 106	81,7	Z	31	0,6	4 916		1 969	40,1	881	17,9	517	10,5	412	8,4	401	8,2
114	Aurachtal	2 338	1 933	E	10	0,5	1 923		1 018	52,9	325	16,9	163	8,5	102	5,3	141	7,3
		405	82,7	Z	9	0,5	1 924		813	42,3	303	15,7	206	10,7	190	9,9	180	9,4
115	Baiersdorf, St	5 846	4 796	E	28	0,6	4 768		2 023	42,4	1 023	21,5	451	9,5	289	6,1	469	9,8
		1 050	82,0	Z	23	0,5	4 773		1 725	36,1	858	18,0	509	10,7	450	9,4	581	12,2
119	Bubenreuth	3 551	3 030	E	19	0,6	3 011		1 314	43,6	695	23,1	168	5,6	163	5,4	397	13,2
		521	85,3	Z	10	0,3	3 020		1 082	35,8	508	16,8	221	7,3	334	11,1	525	17,4
120	Buckenlof	2 415	2 134	E	2	0,1	2 132		774	36,3	509	23,9	125	5,9	113	5,3	356	16,7
		281	88,4	Z	2	0,1	2 132		654	30,7	350	16,4	145	6,8	239	11,2	444	20,8
121	Eckental, M	11 311	9 454	E	50	0,5	9 404		4 314	45,9	1 767	18,8	921	9,8	522	5,6	958	10,2
		1 857	83,6	Z	34	0,4	9 420		3 551	37,7	1 622	17,2	1 065	11,3	954	10,1	1 085	11,5
126	Gremsdorf	1 199	920	E	15	1,6	905		477	52,7	133	14,7	84	9,3	48	5,3	59	6,5
		279	76,7	Z	9	1,0	911		408	44,8	129	14,2	101	11,1	60	6,6	85	9,3
127	Großenseebach	1 913	1 655	E	6	0,4	1 649		958	58,1	295	17,9	67	4,1	77	4,7	107	6,5
		258	86,5	Z	5	0,3	1 650		701	42,5	276	16,7	117	7,1	176	10,7	179	10,8
130	Hemhofen	4 171	3 447	E	19	0,6	3 428		1 410	41,1	883	25,8	280	8,2	182	5,3	294	8,6
		724	82,6	Z	19	0,6	3 428		1 239	36,1	727	21,2	351	10,2	307	9,0	361	10,5
131	Heroldsberg, M	6 342	5 400	E	37	0,7	5 363		2 247	41,9	1 184	22,1	539	10,1	355	6,6	567	10,6
		942	85,1	Z	35	0,6	5 365		1 871	34,9	923	17,2	608	11,3	601	11,2	721	13,4
132	Herzogenaurach, St	16 776	13 643	E	95	0,7	13 548		6 344	46,8	2 894	21,4	1 129	8,3	855	6,3	1 065	7,9
		3 133	81,3	Z	80	0,6	13 563		5 186	38,2	2 557	18,9	1 388	10,2	1 291	9,5	1 509	11,1
133	Heßdorf	2 734	2 263	E	16	0,7	2 247		1 296	57,7	336	15,0	191	8,5	102	4,5	147	6,5
		471	82,8	Z	9	0,4	2 254		1 043	46,3	333	14,8	247	11,0	192	8,5	191	8,5
135	Höchststadt a.d.Aisch, St	10 546	8 305	E	68	0,8	8 237		4 108	49,9	1 344	16,3	893	10,8	386	4,7	469	5,7
		2 241	78,8	Z	60	0,7	8 245		3 336	40,5	1 262	15,3	1 103	13,4	710	8,6	674	8,2
137	Kalchreuth	2 387	2 115	E	9	0,4	2 106		995	47,2	349	16,6	167	7,9	125	5,9	224	10,6
		272	88,6	Z	5	0,2	2 110		824	39,1	305	14,5	199	9,4	234	11,1	258	12,2
139	Lonnerstadt, M	1 632	1 271	E	14	1,1	1 257		570	45,3	241	19,2	134	10,7	45	3,6	69	5,5
		361	77,9	Z	15	1,2	1 256		464	36,9	218	17,4	185	14,7	88	7,0	93	7,4
141	Marloffstein	1 237	1 125	E	4	0,4	1 121		538	48,0	219	19,5	87	7,8	90	8,0	109	9,7
		112	90,9	Z	8	0,7	1 117		451	40,4	161	14,4	91	8,1	177	15,8	120	10,7
142	Möhrendorf	3 661	3 230	E	15	0,5	3 215		1 371	42,6	789	24,5	166	5,2	201	6,3	421	13,1
		431	88,2	Z	8	0,2	3 222		1 186	36,8	520	16,1	239	7,4	368	11,4	569	17,7
143	Mühlhausen, M	1 364	1 089	E	8	0,7	1 081		497	46,0	188	17,4	160	14,8	46	4,3	52	4,8
		275	79,8	Z	4	0,4	1 085		411	37,9	174	16,0	179	16,5	85	7,8	72	6,6
147	Oberreichenbach	960	808	E	2	0,2	806		393	48,8	112	13,9	94	11,7	45	5,6	60	7,4
		152	84,2	Z	4	0,5	804		322	40,0	111	13,8	105	13,1	66	8,2	84	10,4

E = Erststimmen. Z = Zweitstimmen.

Regierungsbezirken, Kreisen und Gemeinden

Von den gültigen Stimmen entfielen auf																				Schl. Nr.
DIE LINKE		Sonstige		davon																
				FREIE WÄHLER	ÖDP	Tier- schutz- partei	BP	Die PARTEI	PIRA- TEN	NPD	V- PARTEI ^a	DM	DiB	BGE	Gesund- heits- forschung	MLPD	BüSo	DKP	Übrige	
Anzahl	%	Anzahl	%	Anzahl																
17	18	19	20	21	22	23	24	25	26	27	28	29	30	31	32	33	34	35	36	

Noch: Mittelfranken

																				571
29	5,1	50	8,7	31	18	-	-	-	-	-	-	-	-	-	-	-	-	-	-	222
34	5,9	65	11,3	20	12	9	2	4	2	10	1	3	-	1	-	-	1	-	-	
37	4,5	92	11,2	63	28	-	-	-	-	-	-	-	-	-	-	-	-	-	-	223
41	4,9	86	10,3	24	14	10	2	5	4	9	-	16	1	1	-	-	-	-	-	
74	5,8	65	5,1	48	15	-	-	-	-	-	-	-	-	-	-	-	-	-	-	224
83	6,4	83	6,4	30	1	14	5	5	12	7	2	1	1	-	4	-	-	1	-	
36	5,2	73	10,5	52	21	-	-	-	-	-	-	-	-	-	-	-	-	-	-	225
36	5,2	71	10,2	27	29	6	2	3	-	3	-	1	-	-	-	-	-	-	-	
147	4,3	381	11,1	222	154	-	-	-	-	-	-	-	-	-	-	-	-	-	-	5
173	5,0	304	8,8	133	44	43	11	22	13	9	2	3	6	2	15	-	-	1	-	226
35	4,2	58	7,0	46	11	-	-	-	-	-	-	-	-	-	-	-	-	-	-	227
45	5,4	56	6,7	28	6	3	-	7	3	3	-	2	2	2	-	-	-	-	-	
55	5,9	78	8,4	63	15	-	-	-	-	-	-	-	-	-	-	-	-	-	-	228
55	5,9	77	8,2	28	11	10	1	6	3	5	3	1	4	1	4	-	-	-	-	
79	4,4	258	14,4	219	35	-	-	-	-	-	-	-	-	-	-	-	-	-	-	4
99	5,5	185	10,3	109	16	18	7	9	7	3	4	-	3	3	6	-	-	-	-	229
6 296	5,8	10 808	10,0	7 993	2 640	-	-	-	-	-	-	-	-	-	-	-	-	-	-	175
7 079	6,5	8 938	8,2	4 079	1 194	967	297	675	473	532	121	173	104	104	177	16	11	15	-	Zus.

572

216	4,4	424	8,6	342	44	-	-	-	38	-	-	-	-	-	-	-	-	-	-	111
288	5,9	448	9,1	272	24	36	11	21	22	20	7	9	12	5	5	2	2	-	-	
90	4,7	84	4,4	63	13	-	-	-	8	-	-	-	-	-	-	-	-	-	-	114
122	6,3	110	5,7	55	12	10	2	11	6	4	3	1	3	2	1	-	-	-	-	
251	5,3	262	5,5	141	76	-	-	-	45	-	-	-	-	-	-	-	-	-	-	115
325	6,8	325	6,8	117	34	40	12	45	21	12	9	3	16	9	4	2	1	-	-	
157	5,2	117	3,9	63	35	-	-	-	19	-	-	-	-	-	-	-	-	-	-	119
211	7,0	139	4,6	47	16	20	4	19	14	2	5	2	5	-	1	-	-	4	-	
120	5,6	135	6,3	48	71	-	-	-	16	-	-	-	-	-	-	-	-	-	-	120
184	8,6	116	5,4	25	31	13	2	15	11	-	5	5	3	2	3	1	-	-	-	
435	4,6	487	5,2	315	111	-	-	-	61	-	-	-	-	-	-	-	-	-	-	121
557	5,9	586	6,2	250	55	83	17	76	32	20	9	10	13	11	10	-	-	-	-	
37	4,1	67	7,4	51	10	-	-	-	6	-	-	-	-	-	-	-	-	-	-	126
42	4,6	86	9,4	40	5	6	4	7	5	10	2	2	1	1	2	1	-	-	-	
75	4,5	70	4,2	42	16	-	-	-	12	-	-	-	-	-	-	-	-	-	-	127
96	5,8	105	6,4	49	7	12	5	9	8	3	-	2	3	2	2	1	2	-	-	
169	4,9	210	6,1	145	37	-	-	-	28	-	-	-	-	-	-	-	-	-	-	130
221	6,4	222	6,5	107	13	32	8	17	13	9	5	5	2	1	5	3	2	-	-	
242	4,5	229	4,3	135	66	-	-	-	28	-	-	-	-	-	-	-	-	-	-	131
344	6,4	297	5,5	107	41	45	8	31	12	16	7	7	7	11	3	-	1	1	-	
759	5,6	502	3,7	258	143	-	-	-	101	-	-	-	-	-	-	-	-	-	-	132
936	6,9	696	5,1	219	73	110	32	112	39	36	18	19	11	16	5	5	1	-	-	
86	3,8	89	4,0	61	14	-	-	-	14	-	-	-	-	-	-	-	-	-	-	133
117	5,2	131	5,8	63	8	14	5	14	9	6	4	1	3	1	3	-	-	-	-	
391	4,7	646	7,8	528	58	-	-	-	60	-	-	-	-	-	-	-	-	-	-	135
500	6,1	660	8,0	345	33	75	28	48	35	50	11	13	9	4	6	1	-	2	-	
101	4,8	145	6,9	105	26	-	-	-	14	-	-	-	-	-	-	-	-	-	-	137
140	6,6	150	7,1	82	12	21	1	8	7	3	5	3	2	3	3	-	-	-	-	
55	4,4	143	11,4	128	4	-	-	-	11	-	-	-	-	-	-	-	-	-	-	139
68	5,4	140	11,1	83	3	14	7	11	7	11	1	3	-	-	-	-	-	-	-	
33	2,9	45	4,0	26	15	-	-	-	4	-	-	-	-	-	-	-	-	-	-	141
53	4,7	64	5,7	22	9	11	2	11	1	2	2	-	2	1	1	-	-	-	-	
118	3,7	149	4,6	85	48	-	-	-	16	-	-	-	-	-	-	-	-	-	-	142
184	5,7	156	4,8	73	22	15	3	19	11	-	3	2	4	2	1	1	-	-	-	
40	3,7	98	9,1	66	20	-	-	-	12	-	-	-	-	-	-	-	-	-	-	143
45	4,1	119	11,0	53	15	17	2	10	8	8	3	-	-	1	1	-	1	-	-	
34	4,2	68	8,4	51	11	-	-	-	6	-	-	-	-	-	-	-	-	-	-	147
42	5,2	74	9,2	40	9	7	-	10	2	3	1	1	-	-	-	1	-	-	-	

Noch: 1. Ergebnisse der Bundestagswahl 2017 nach

Schl. Nr.	Gebiet	Wahl- berechtigte	Wähler	Art der Stimme	Ungültige Stimmen		Gültige Stimmen		Von den gültigen Stimmen entfielen auf									
		Nicht- wähler	Wahlbe- teiligung in %						CSU		SPD		AfD		FDP		GRÜNE	
		Anzahl	%	Anzahl	Anzahl	%	Anzahl	%	Anzahl	%	Anzahl	%	Anzahl	%	Anzahl	%		
1	2	3	4	5	6	7	8	9	10	11	12	13	14	15	16			

Noch: Mittelfranken

572 Noch: Landkreis Erlangen-Höchststadt

149	Röttenbach	3 741 537	3 204 85,6	E Z	13 8	0,4 0,2	3 191 3 196	1 462 1 192	45,8 37,3	620 550	19,4 17,2	282 360	8,8 11,3	171 340	5,4 10,6	243 304	7,6 9,5
154	Spardorf	1 645 196	1 449 88,1	E Z	3 2	0,2 0,1	1 446 1 447	622 497	43,0 34,3	310 250	21,4 17,3	64 85	4,4 5,9	98 202	6,8 14,0	222 258	15,4 17,8
158	Uttenreuth	3 854 511	3 343 86,7	E Z	12 10	0,4 0,3	3 331 3 333	1 425 1 171	42,8 35,1	754 579	22,6 17,4	178 205	5,3 6,2	198 385	5,9 11,6	430 568	12,9 17,0
159	Vestenbergsreuth, M	1 245 255	990 79,5	E Z	3 6	0,3 0,6	987 984	484 407	49,0 41,4	156 149	15,8 15,1	109 136	11,0 13,8	48 78	4,9 7,9	63 72	6,4 7,3
160	Wachenroth, M	1 617 377	1 240 76,7	E Z	4 6	0,3 0,5	1 236 1 234	710 592	57,4 48,0	169 160	13,7 13,0	137 164	11,1 13,3	52 94	4,2 7,6	53 63	4,3 5,1
164	Weisendorf, M	4 912 807	4 105 83,6	E Z	21 19	0,5 0,5	4 084 4 086	2 191 1 715	53,6 42,0	686 675	16,8 16,5	342 445	8,4 10,9	209 371	5,1 9,1	284 409	7,0 10,0
	Zusammen	103 450 17 554	85 896 83,0	E Z	517 421	0,6 0,5	85 379 85 475	39 923 32 810	46,8 38,4	16 885 14 581	19,8 17,1	7 373 8 971	8,6 10,5	4 724 8 404	5,5 9,8	7 592 9 806	8,9 11,5

573 Landkreis Fürth

111	Ammerndorf, M	1 641 252	1 389 84,6	E Z	6 6	0,4 0,4	1 383 1 383	535 479	38,7 34,6	287 240	20,8 17,4	213 226	15,4 16,3	84 124	6,1 9,0	109 138	7,9 10,0
114	Cadolzburg, M	8 752 1 365	7 387 84,4	E Z	59 39	0,8 0,5	7 328 7 348	2 949 2 569	40,2 35,0	1 609 1 264	22,0 17,2	754 847	10,3 11,5	481 759	6,6 10,3	701 832	9,6 11,3
115	Großhabersdorf	3 352 639	2 713 80,9	E Z	22 23	0,8 0,8	2 691 2 690	1 152 1 000	42,8 37,2	600 523	22,3 19,4	282 308	10,5 11,4	131 201	4,9 7,5	228 262	8,5 9,7
120	Langenzenn, St	8 402 1 600	6 802 81,0	E Z	45 49	0,7 0,7	6 757 6 753	2 711 2 359	40,1 34,9	1 586 1 314	23,5 19,5	749 776	11,1 11,5	383 655	5,7 9,7	641 749	9,5 11,1
122	Oberasbach, St	13 952 2 818	11 134 79,8	E Z	109 90	1,0 0,8	11 025 11 044	4 369 3 866	39,6 35,0	2 598 2 123	23,6 19,2	1 199 1 298	10,9 11,8	650 1 056	5,9 9,6	945 1 157	8,6 10,5
123	Obermichelbach	2 614 362	2 252 86,2	E Z	11 9	0,5 0,4	2 241 2 243	1 030 878	46,0 39,1	399 302	17,8 13,5	245 282	10,9 12,6	127 258	5,7 11,5	202 258	9,0 11,5
124	Puschendorf	1 790 282	1 508 84,2	E Z	9 5	0,6 0,3	1 499 1 503	630 545	42,0 36,3	334 275	22,3 18,3	134 162	8,9 10,8	71 129	4,7 8,6	120 165	8,0 11,0
125	Roßtal, M	7 781 1 255	6 526 83,9	E Z	50 30	0,8 0,5	6 476 6 496	2 727 2 429	42,1 37,4	1 458 1 211	22,5 18,6	654 751	10,1 11,6	324 530	5,0 8,2	607 698	9,4 10,7
126	Seukendorf	2 568 400	2 168 84,4	E Z	19 13	0,9 0,6	2 149 2 155	930 822	43,3 38,1	503 397	23,4 18,4	229 253	10,7 11,7	114 213	5,3 9,9	157 185	7,3 8,6
127	Stein, St	10 665 2 224	8 441 79,1	E Z	79 51	0,9 0,6	8 362 8 390	3 508 3 081	42,0 36,7	1 745 1 555	20,9 18,5	1 044 1 131	12,5 13,5	539 819	6,4 9,8	682 766	8,2 9,1
129	Tuchenbach	1 075 145	930 86,5	E Z	3 1	0,3 0,1	927 929	401 356	43,3 38,3	184 166	19,8 17,9	114 118	12,3 12,7	61 96	6,6 10,3	82 92	8,8 9,9
130	Veitsbronn	5 143 1 008	4 135 80,4	E Z	34 24	0,8 0,6	4 101 4 111	1 660 1 453	40,5 35,3	1 020 803	24,9 19,5	421 467	10,3 11,4	192 316	4,7 7,7	396 491	9,7 11,9
133	Wilhermsdorf, M	4 033 708	3 325 82,4	E Z	24 29	0,7 0,9	3 301 3 296	1 451 1 256	44,0 38,1	734 632	22,2 19,2	411 435	12,5 13,2	134 263	4,1 8,0	236 300	7,1 9,1
134	Zirndorf, St	19 714 3 904	15 810 80,2	E Z	123 104	0,8 0,7	15 687 15 706	6 051 5 481	38,6 34,9	3 744 3 123	23,9 19,9	1 785 1 937	11,4 12,3	857 1 459	5,5 9,3	1 367 1 597	8,7 10,2
	Zusammen	91 482 16 962	74 520 81,5	E Z	593 473	0,8 0,6	73 927 74 047	30 104 26 574	40,7 35,9	16 801 13 928	22,7 18,8	8 234 8 991	11,1 12,1	4 148 6 878	5,6 9,3	6 473 7 690	8,8 10,4

574 Landkreis Nürnberger Land

111	Alfeld	860 141	719 83,6	E Z	6 8	0,8 1,1	713 711	349 295	48,9 41,5	94 96	13,2 13,5	79 91	11,1 12,8	30 56	4,2 7,9	35 45	4,9 6,3
112	Altdorf b.Nürnberg, St	11 948 2 078	9 870 82,6	E Z	95 70	1,0 0,7	9 775 9 800	3 984 3 455	40,8 35,3	2 226 1 759	22,8 17,9	902 1 021	9,2 10,4	532 997	5,4 10,2	942 1 180	9,6 12,0
117	Burgthann	9 026 1 555	7 471 82,8	E Z	50 31	0,7 0,4	7 421 7 440	3 158 2 685	42,6 36,1	1 574 1 425	21,2 19,2	796 908	10,7 12,2	329 639	4,4 8,6	704 742	9,5 10,0
120	Engelthal	916 151	765 83,5	E Z	5 5	0,7 0,8	760 760	351 277	46,2 36,4	172 156	22,6 20,5	52 68	6,8 8,9	21 42	2,8 5,5	64 90	8,4 11,8
123	Feucht, M	10 546 1 730	8 816 83,6	E Z	73 40	0,8 0,5	8 743 8 776	3 356 2 975	38,4 33,9	2 075 1 827	23,7 20,8	1 036 1 139	11,8 13,0	415 752	4,7 8,6	823 862	9,4 9,8

E = Erststimmen. Z = Zweitstimmen.

Regierungsbezirken, Kreisen und Gemeinden

DIE LINKE		Sonstige		Von den gültigen Stimmen entfielen auf																	Schl. Nr.
				davon																	
				FREIE WÄHLER	ÖDP	Tier- schutz- partei	BP	Die PARTEI	PIRA- TEN	NPD	V- PARTEI ¹⁾	DM	DiB	BGE	Gesund- heits- forschung	MLPD	BüSo	DKP	Übrige		
Anzahl	%	Anzahl	%	Anzahl																	
17	18	19	20	21	22	23	24	25	26	27	28	29	30	31	32	33	34	35	36		

Noch: Mittelfranken

																				572
160	5,0	253	7,9	195	41	-	-	-	17	-	-	-	-	-	-	-	-	-	-	149
215	6,7	235	7,4	135	23	14	5	25	3	14	3	1	4	4	4	-	-	-	-	
46	3,2	84	5,8	28	45	-	-	-	11	-	-	-	-	-	-	-	-	-	-	154
83	5,7	72	5,0	18	17	10	-	7	5	1	3	1	4	1	4	1	-	-	-	
177	5,3	169	5,1	77	68	-	-	-	24	-	-	-	-	-	-	-	-	-	-	158
229	6,9	196	5,9	59	33	29	2	23	12	7	7	9	7	4	3	1	-	-	-	
52	5,3	75	7,6	55	15	-	-	-	5	-	-	-	-	-	-	-	-	-	-	159
60	6,1	82	8,3	31	13	11	4	5	3	5	2	4	2	-	1	-	1	-	-	
43	3,5	72	5,8	51	10	-	-	-	11	-	-	-	-	-	-	-	-	-	-	160
56	4,5	105	8,5	37	3	16	8	10	4	14	2	6	-	3	2	-	-	-	-	
151	3,7	221	5,4	151	50	-	-	-	20	-	-	-	-	-	-	-	-	-	-	164
218	5,3	253	6,2	127	19	37	8	14	11	15	3	5	5	5	4	-	-	-	-	
4 038	4,7	4 844	5,7	3 210	1 047	-	-	-	587	-	-	-	-	-	-	-	-	-	-	Zus.
5 336	6,2	5 567	6,5	2 456	530	698	180	578	301	271	120	114	118	89	74	20	11	7	-	

																				573
70	5,1	85	6,1	80	-	-	5	-	-	-	-	-	-	-	-	-	-	-	-	111
75	5,4	101	7,3	47	10	12	1	11	3	5	3	2	1	-	-	1	-	-	-	
431	5,9	403	5,5	373	-	-	30	-	-	-	-	-	-	-	-	-	-	-	-	114
499	6,8	578	7,9	221	46	105	26	57	29	24	23	14	11	5	16	-	-	1	-	
116	4,3	182	6,8	174	-	-	8	-	-	-	-	-	-	-	-	-	-	-	-	115
143	5,3	253	9,4	120	16	31	14	18	15	12	2	6	6	8	5	-	-	-	-	
364	5,4	323	4,8	285	-	-	38	-	-	-	-	-	-	-	-	-	-	-	-	120
446	6,6	454	6,7	174	29	74	30	42	19	29	10	5	11	9	22	-	-	-	-	
732	6,6	532	4,8	501	-	-	31	-	-	-	-	-	-	-	-	-	-	-	-	122
871	7,9	673	6,1	238	44	124	24	71	42	37	22	16	25	7	17	3	1	2	-	
110	4,9	128	5,7	123	-	-	5	-	-	-	-	-	-	-	-	-	-	-	-	123
124	5,5	141	6,3	67	8	18	4	21	7	3	1	3	-	5	3	-	-	1	-	
67	4,5	143	9,5	139	-	-	4	-	-	-	-	-	-	-	-	-	-	-	-	124
92	6,1	135	9,0	92	8	12	2	7	6	2	3	1	-	1	1	-	-	-	-	
332	5,1	374	5,8	354	-	-	20	-	-	-	-	-	-	-	-	-	-	-	-	125
419	6,5	458	7,1	214	39	52	26	38	19	15	14	14	12	5	8	-	2	-	-	
97	4,5	119	5,5	113	-	-	6	-	-	-	-	-	-	-	-	-	-	-	-	126
116	5,4	169	7,8	89	9	21	4	23	1	9	2	2	6	2	1	-	-	-	-	
518	6,2	326	3,9	301	-	-	25	-	-	-	-	-	-	-	-	-	-	-	-	127
594	7,1	444	5,3	144	38	82	16	33	36	24	15	16	16	9	14	-	1	-	-	
44	4,7	41	4,4	38	-	-	3	-	-	-	-	-	-	-	-	-	-	-	-	129
45	4,8	56	6,0	19	2	18	4	3	2	1	2	-	-	2	2	1	-	-	-	
265	6,5	147	3,6	131	-	-	16	-	-	-	-	-	-	-	-	-	-	-	-	130
307	7,5	274	6,7	83	24	47	18	33	19	13	5	10	9	4	7	-	1	1	-	
167	5,1	168	5,1	154	-	-	14	-	-	-	-	-	-	-	-	-	-	-	-	133
200	6,1	210	6,4	83	16	34	7	23	11	12	2	6	3	2	9	1	-	1	-	
871	5,6	1 012	6,5	963	-	-	49	-	-	-	-	-	-	-	-	-	-	-	-	134
1 085	6,9	1 024	6,5	377	68	190	36	128	65	41	23	20	26	13	27	8	1	1	-	
4 184	5,7	3 983	5,4	3 729	-	-	254	-	-	-	-	-	-	-	-	-	-	-	-	Zus.
5 016	6,8	4 970	6,7	1 968	357	820	212	508	274	227	129	116	127	73	132	14	6	7	-	

																				574
23	3,2	103	14,4	90	6	-	-	-	7	-	-	-	-	-	-	-	-	-	-	111
38	5,3	90	12,7	69	3	4	5	4	3	-	1	-	-	-	1	-	-	-	-	
546	5,6	643	6,6	366	148	-	-	-	129	-	-	-	-	-	-	-	-	-	-	112
732	7,5	656	6,7	249	67	87	13	98	53	20	19	24	7	7	11	-	-	1	-	
319	4,3	541	7,3	344	110	-	-	-	87	-	-	-	-	-	-	-	-	-	-	117
481	6,5	560	7,5	229	51	86	20	54	36	29	14	11	6	12	10	1	1	-	-	
13	1,7	87	11,4	76	3	-	-	-	8	-	-	-	-	-	-	-	-	-	-	120
43	5,7	84	11,1	58	5	8	-	4	2	1	1	1	3	-	-	1	-	-	-	
439	5,0	599	6,9	365	144	-	-	-	90	-	-	-	-	-	-	-	-	-	-	123
565	6,4	656	7,5	208	53	134	21	74	34	43	10	31	10	16	18	3	-	1	-	

Noch: 1. Ergebnisse der Bundestagswahl 2017 nach

Schl. Nr.	Gebiet	Wahl- berechtigte	Wähler	Art der Stimme	Ungültige Stimmen		Gültige Stimmen		Von den gültigen Stimmen entfielen auf									
		Nicht- wähler	Wahlbe- teiligung in %						CSU		SPD		AfD		FDP		GRÜNE	
		Anzahl	%	Anzahl	Anzahl	%	Anzahl	%	Anzahl	%	Anzahl	%	Anzahl	%				
1	2	3	4	5	6	7	8	9	10	11	12	13	14	15	16			

Noch: Mittelfranken

574 Noch: Landkreis Nürnberger Land

128	Happurg	2 927 533	2 394 81,8	E Z	18 14	0,8 0,6	2 376 2 380		1 105 950	46,5 39,9	443 402	18,6 16,9	229 269	9,6 11,3	85 178	3,6 7,5	181 218	7,6 9,2
129	Hartenstein	1 044 235	809 77,5	E Z	12 5	1,5 0,6	797 804		398 337	49,9 41,9	151 140	18,9 17,4	91 120	11,4 14,9	18 40	2,3 5,0	28 44	3,5 5,5
131	Henfenfeld	1 468 233	1 235 84,1	E Z	22 13	1,8 1,1	1 213 1 222		534 451	44,0 36,9	353 285	29,1 23,3	106 134	8,7 11,0	39 89	3,2 7,3	71 109	5,9 8,9
132	Hersbruck, St	9 526 1 882	7 644 80,2	E Z	67 42	0,9 0,5	7 577 7 602		3 099 2 627	40,9 34,6	1 810 1 526	23,9 20,1	743 856	9,8 11,3	308 587	4,1 7,7	667 868	8,8 11,4
135	Kirchensittenbach	1 641 269	1 372 83,6	E Z	9 7	0,7 0,5	1 363 1 365		735 610	53,9 44,7	214 191	15,7 14,0	91 116	6,7 8,5	38 89	2,8 6,5	93 132	6,8 9,7
138	Lauf a.d.Pegnitz, St	19 689 3 760	15 929 80,9	E Z	107 67	0,7 0,4	15 822 15 862		6 546 5 318	41,4 33,5	3 688 3 007	23,3 19,0	1 547 1 819	9,8 11,5	812 1 688	5,1 10,6	1 389 1 809	8,8 11,4
139	Leinburg	5 292 894	4 398 83,1	E Z	30 15	0,7 0,3	4 368 4 383		2 048 1 709	46,9 39,0	862 781	19,7 17,8	495 562	11,3 12,8	179 380	4,1 8,7	234 347	5,4 7,9
140	Neuhaus a.d.Pegnitz, M	2 217 377	1 840 83,0	E Z	12 8	0,7 0,4	1 828 1 832		923 802	50,5 43,8	335 339	18,3 18,5	212 223	11,6 12,2	77 109	4,2 5,9	101 126	5,5 6,9
141	Neunkirchen a.Sand	3 605 617	2 988 82,9	E Z	20 10	0,7 0,3	2 968 2 978		1 240 1 052	41,8 35,3	737 617	24,8 20,7	324 367	10,9 12,3	129 227	4,3 7,6	190 272	6,4 9,1
145	Offenhausen	1 316 207	1 109 84,3	E Z	7 7	0,6 0,6	1 102 1 102		555 427	50,4 38,7	179 176	16,2 16,0	96 112	8,7 10,2	34 70	3,1 6,4	89 113	8,1 10,3
146	Ottensoos	1 640 195	1 445 88,1	E Z	5 3	0,3 0,2	1 440 1 442		670 550	46,5 38,1	325 287	22,6 19,9	106 116	7,4 8,0	69 137	4,8 9,5	96 130	6,7 9,0
147	Pommelsbrunn	4 238 855	3 383 79,8	E Z	24 18	0,7 0,5	3 359 3 365		1 381 1 184	41,1 35,2	742 672	22,1 20,0	389 432	11,6 12,8	144 259	4,3 7,7	274 321	8,2 9,5
150	Reichenschwand	1 845 307	1 538 83,4	E Z	13 9	0,8 0,6	1 525 1 529		591 500	38,8 32,7	443 382	29,0 25,0	162 179	10,6 11,7	62 132	4,1 8,6	104 137	6,8 9,0
152	Röthenbach a.d.Pegnitz, St	8 593 1 834	6 759 78,7	E Z	58 53	0,9 0,8	6 701 6 706		2 497 2 103	37,3 31,4	1 752 1 520	26,1 22,7	680 794	10,1 11,8	334 586	5,0 8,7	436 584	6,5 8,7
154	Rückersdorf	3 556 467	3 089 86,9	E Z	16 10	0,5 0,3	3 073 3 079		1 311 1 108	42,7 36,0	659 496	21,4 16,1	232 287	7,5 9,3	231 424	7,5 13,8	338 417	11,0 13,5
155	Schnaittach, M	6 439 1 092	5 347 83,0	E Z	44 38	0,8 0,7	5 303 5 309		2 493 2 150	47,0 40,5	1 170 1 036	22,1 19,5	484 540	9,1 10,2	206 360	3,9 6,8	350 466	6,6 8,8
156	Schwaig b.Nürnberg	6 879 1 095	5 784 84,1	E Z	38 20	0,7 0,3	5 746 5 764		2 363 2 036	41,1 35,3	1 265 995	22,0 17,3	529 565	9,2 9,8	388 679	6,8 11,8	566 717	9,9 12,4
157	Schwarzenbruck	6 262 1 037	5 225 83,4	E Z	40 23	0,8 0,4	5 185 5 202		2 030 1 776	39,2 34,1	1 149 1 040	22,2 20,0	568 612	11,0 11,8	270 509	5,2 9,8	527 561	10,2 10,8
158	Simmelsdorf	2 569 455	2 114 82,3	E Z	20 11	0,9 0,5	2 094 2 103		974 874	46,5 41,6	332 317	15,9 15,1	209 233	10,0 11,1	74 141	3,5 6,7	143 206	6,8 9,8
160	Velden, St	1 399 292	1 107 79,1	E Z	9 6	0,8 0,5	1 098 1 101		484 400	44,1 36,3	280 260	25,5 23,6	103 118	9,4 10,7	40 74	3,6 6,7	80 114	7,3 10,4
161	Vorra	1 332 310	1 022 76,7	E Z	9 5	0,9 0,5	1 013 1 017		427 369	42,2 36,3	255 226	25,2 22,2	99 125	9,8 12,3	31 60	3,1 5,9	76 74	7,5 7,3
164	Winkelhaid	3 297 570	2 727 82,7	E Z	15 8	0,6 0,3	2 712 2 719		1 143 959	42,1 35,3	564 530	20,8 19,5	318 353	11,7 13,0	142 245	5,2 9,0	197 249	7,3 9,2
	Zusammen	130 070 23 171	106 899 82,2	E Z	824 546	0,8 0,5	106 075 106 353		44 745 37 979	42,2 35,7	23 849 20 488	22,5 19,3	10 678 12 159	10,1 11,4	5 037 9 549	4,7 9,0	8 798 10 933	8,3 10,3

575 Landkreis Neustadt a.d.Aisch-Bad Windsheim

112	Bad Windsheim, St	9 049 2 480	6 569 72,6	E Z	51 43	0,8 0,7	6 518 6 526		3 100 2 509	47,6 38,4	1 161 1 212	17,8 18,6	684 807	10,5 12,4	295 557	4,5 8,5	676 561	10,4 8,6
113	Baudenbach, M	906 148	758 83,7	E Z	7 6	0,9 0,8	751 752		347 328	46,2 43,6	117 113	15,6 15,0	79 80	10,5 10,6	29 42	3,9 5,6	85 67	11,3 8,9
115	Burgbernheim, St	2 461 597	1 864 75,7	E Z	12 9	0,6 0,5	1 852 1 855		905 737	48,9 39,7	281 308	15,2 16,6	184 211	9,9 11,4	84 164	4,5 8,8	192 158	10,4 8,5
116	Burghaslach, M	1 896 396	1 500 79,1	E Z	22 16	1,5 1,1	1 478 1 484		737 629	49,9 42,4	221 230	15,0 15,5	140 145	9,5 9,8	86 146	5,8 9,8	115 136	7,8 9,2
117	Dachsbach, M	1 388 268	1 120 80,7	E Z	13 10	1,2 0,9	1 107 1 110		501 454	45,3 40,9	164 153	14,8 13,8	152 146	13,7 13,2	61 90	5,5 8,1	91 85	8,2 7,7

E = Erststimmen. Z = Zweitstimmen.

Regierungsbezirken, Kreisen und Gemeinden

Von den gültigen Stimmen entfielen auf																					Schl. Nr.
DIE LINKE		Sonstige		davon																	
				FREIE WÄHLER	ÖDP	Tier- schutz- partei	BP	Die PARTEI	PIRA- TEN	NPD	V- PARTEI ^a	DM	DiB	BGE	Gesund- heits- forschung	MLPD	BüSo	DKP	Übrige		
Anzahl	%	Anzahl	%	Anzahl																	
17	18	19	20	21	22	23	24	25	26	27	28	29	30	31	32	33	34	35	36		
Noch: Mittelfranken																					
																				574	
86	3,6	247	10,4	162	52	-	-	-	33	-	-	-	-	-	-	-	-	-	-	128	
129	5,4	234	9,8	112	34	23	6	21	10	11	5	4	3	4	1	-	-	-	-	-	
36	4,5	75	9,4	59	10	-	-	-	6	-	-	-	-	-	-	-	-	-	-	129	
50	6,2	73	9,1	45	4	7	2	4	1	2	-	4	-	4	-	-	-	-	-	-	
47	3,9	63	5,2	28	18	-	-	-	17	-	-	-	-	-	-	-	-	-	-	131	
72	5,9	82	6,7	31	10	9	3	8	6	5	1	-	4	-	4	-	-	1	-	-	
442	5,8	508	6,7	297	130	-	-	-	81	-	-	-	-	-	-	-	-	-	-	132	
610	8,0	528	6,9	191	62	77	13	67	33	17	12	17	9	16	9	2	1	2	-	-	
65	4,8	127	9,3	99	13	-	-	-	15	-	-	-	-	-	-	-	-	-	-	135	
85	6,2	142	10,4	91	7	10	4	6	3	13	-	-	3	3	1	-	1	-	-	-	
775	4,9	1 065	6,7	703	166	-	-	-	196	-	-	-	-	-	-	-	-	-	-	138	
1 110	7,0	1 111	7,0	474	94	154	29	102	74	37	27	25	31	20	23	12	2	7	-	-	
172	3,9	378	8,7	284	63	-	-	-	31	-	-	-	-	-	-	-	-	-	-	139	
236	5,4	368	8,4	219	34	34	13	21	10	16	3	8	1	6	3	-	-	-	-	-	
65	3,6	115	6,3	84	11	-	-	-	20	-	-	-	-	-	-	-	-	-	-	140	
91	5,0	142	7,8	71	6	12	11	6	8	13	1	7	4	-	1	1	1	-	-	-	
129	4,3	219	7,4	167	23	-	-	-	29	-	-	-	-	-	-	-	-	-	-	141	
212	7,1	231	7,8	137	14	26	3	14	12	6	4	7	2	2	3	1	-	-	-	-	
56	5,1	93	8,4	68	15	-	-	-	10	-	-	-	-	-	-	-	-	-	-	145	
83	7,5	121	11,0	54	11	14	2	5	5	8	6	7	6	1	2	-	-	-	-	-	
56	3,9	118	8,2	81	20	-	-	-	17	-	-	-	-	-	-	-	-	-	-	146	
87	6,0	135	9,4	72	15	15	-	7	10	4	3	1	1	4	2	1	-	-	-	-	
152	4,5	277	8,2	188	43	-	-	-	46	-	-	-	-	-	-	-	-	-	-	147	
206	6,1	291	8,6	143	26	28	10	26	20	14	3	8	4	3	6	-	-	-	-	-	
57	3,7	106	7,0	80	14	-	-	-	12	-	-	-	-	-	-	-	-	-	-	150	
81	5,3	118	7,7	60	9	14	4	10	6	2	1	1	6	-	4	1	-	-	-	-	
413	6,2	589	8,8	457	77	-	-	-	55	-	-	-	-	-	-	-	-	-	-	152	
540	8,1	579	8,6	306	48	59	11	47	37	18	12	6	6	16	6	2	1	4	-	-	
137	4,5	165	5,4	101	34	-	-	-	30	-	-	-	-	-	-	-	-	-	-	154	
175	5,7	172	5,6	58	20	34	7	16	11	2	7	-	-	9	8	-	-	-	-	-	
244	4,6	356	6,7	195	61	-	-	-	100	-	-	-	-	-	-	-	-	-	-	155	
378	7,1	379	7,1	156	33	53	11	31	34	20	4	14	9	6	6	-	2	-	-	-	
270	4,7	365	6,4	243	66	-	-	-	56	-	-	-	-	-	-	-	-	-	-	156	
403	7,0	369	6,4	157	32	58	7	37	21	11	9	17	9	3	7	-	-	1	-	-	
274	5,3	367	7,1	181	124	-	-	-	62	-	-	-	-	-	-	-	-	-	-	157	
353	6,8	351	6,7	103	39	72	10	35	24	21	8	11	11	6	8	-	-	3	-	-	
93	4,4	269	12,8	95	17	-	-	-	157	-	-	-	-	-	-	-	-	-	-	158	
139	6,6	193	9,2	72	10	33	8	14	35	8	5	3	-	1	3	-	-	1	-	-	
61	5,6	50	4,6	37	4	-	-	-	9	-	-	-	-	-	-	-	-	-	-	160	
70	6,4	65	5,9	26	4	13	1	8	3	3	1	1	1	3	-	1	-	-	-	-	
56	5,5	69	6,8	34	11	-	-	-	24	-	-	-	-	-	-	-	-	-	-	161	
79	7,8	84	8,3	23	10	13	2	10	14	2	3	-	2	1	4	-	-	-	-	-	
157	5,8	191	7,0	104	45	-	-	-	42	-	-	-	-	-	-	-	-	-	-	167	
207	7,6	176	6,5	57	19	36	5	12	20	14	2	3	3	2	2	1	-	-	-	-	
5 183	4,9	7 785	7,3	4 988	1 428	-	-	-	1 369	-	-	-	-	-	-	-	-	-	-	Zus.	
7 255	6,8	7 990	7,5	3 471	720	1 113	221	741	525	340	162	211	141	145	143	26	10	21	-	-	
																				575	
384	5,9	218	3,3	191	-	-	27	-	-	-	-	-	-	-	-	-	-	-	-	112	
462	7,1	418	6,4	145	49	63	18	52	16	20	10	16	9	7	9	1	1	2	-	-	
36	4,8	58	7,7	56	-	-	2	-	-	-	-	-	-	-	-	-	-	-	-	113	
50	6,6	72	9,6	39	10	6	2	2	2	6	-	2	-	-	2	-	-	1	-	-	
101	5,5	105	5,7	100	-	-	5	-	-	-	-	-	-	-	-	-	-	-	-	115	
118	6,4	159	8,6	80	16	20	6	8	10	13	2	-	2	1	1	-	-	-	-	-	
89	6,0	90	6,1	78	-	-	12	-	-	-	-	-	-	-	-	-	-	-	-	116	
87	5,9	111	7,5	44	6	14	6	11	5	11	1	7	-	1	5	-	-	-	-	-	
72	6,5	66	6,0	63	-	-	3	-	-	-	-	-	-	-	-	-	-	-	-	117	
69	6,2	113	10,2	52	10	15	2	5	2	14	1	4	2	2	-	3	-	1	-	-	

Noch: 1. Ergebnisse der Bundestagswahl 2017 nach

Schl. Nr.	Gebiet	Wahl- berechtigte	Wähler	Art der Stimme	Ungültige Stimmen		Gültige Stimmen		Von den gültigen Stimmen entfielen auf									
		Nicht- wähler	Wahlbe- teiligung in %						CSU		SPD		AfD		FDP		GRÜNE	
		Anzahl	%	Anzahl	Anzahl	%	Anzahl	%	Anzahl	%	Anzahl	%	Anzahl	%				
1	2	3	4	5	6	7	8	9	10	11	12	13	14	15	16			

Noch: Mittelfranken

575 Noch: Landkreis Neustadt a.d.Aisch-Bad Windsheim

118	Diespeck	2 877 625	2 252 78,3	E Z	21 20	0,9 0,9	2 231 2 232	985 899	44,2 40,3	456 423	20,4 19,0	212 229	9,5 10,3	100 161	4,5 7,2	234 211	10,5 9,5
119	Dietersheim	1 703 388	1 315 77,2	E Z	11 5	0,8 0,4	1 304 1 310	628 536	48,2 40,9	193 209	14,8 16,0	112 123	8,6 9,4	67 113	5,1 8,6	141 112	10,8 8,5
121	Emskirchen, M	4 691 905	3 786 80,7	E Z	25 22	0,7 0,6	3 761 3 764	1 772 1 575	47,1 41,8	701 605	18,6 16,1	340 381	9,0 10,1	171 294	4,5 7,8	367 356	9,8 9,5
122	Ergersheim	872 164	708 81,2	E Z	4 5	0,6 0,7	704 703	386 345	54,8 49,1	92 112	13,1 15,9	45 55	6,4 7,8	33 50	4,7 7,1	76 56	10,8 8,0
124	Gallmersgarten	602 108	494 82,1	E Z	5 5	1,0 1,0	489 489	260 221	53,2 45,2	79 69	16,2 14,1	50 54	10,2 11,0	19 32	3,9 6,5	46 47	9,4 9,6
125	Gerhardshofen	1 982 380	1 602 80,8	E Z	16 13	1,0 0,8	1 586 1 589	734 634	46,3 39,9	228 218	14,4 13,7	165 184	10,4 11,6	109 159	6,9 10,0	145 130	9,1 8,2
127	Gollhofen	661 141	520 78,7	E Z	2 2	0,4 0,4	518 518	261 229	50,4 44,2	74 94	14,3 18,1	30 36	5,8 6,9	26 41	5,0 7,9	84 49	16,2 9,5
128	Gutenstetten	1 038 193	845 81,4	E Z	8 7	0,9 0,8	837 838	408 392	48,7 46,8	123 121	14,7 14,4	51 57	6,1 6,8	26 46	3,1 5,5	134 112	16,0 13,4
129	Hagenbüchach	1 095 153	942 86,0	E Z	9 8	1,0 0,8	933 934	393 364	42,1 39,0	194 163	20,8 17,5	88 104	9,4 11,1	53 79	5,7 8,5	96 91	10,3 9,7
130	Hemmersheim	543 77	466 85,8	E Z	3 2	0,6 0,4	463 464	252 230	54,4 49,6	54 56	11,7 12,1	40 47	8,6 10,1	19 36	4,1 7,8	56 39	12,1 8,4
133	Illesheim	708 159	549 77,5	E Z	4 3	0,7 0,5	545 546	284 242	52,1 44,3	68 66	12,5 12,1	61 72	11,2 13,2	27 51	5,0 9,3	47 45	8,6 8,2
134	Ippesheim, M	884 173	711 80,4	E Z	6 6	0,8 0,8	705 705	343 307	48,7 43,5	91 97	12,9 13,8	54 75	7,7 10,6	39 52	5,5 7,4	101 70	14,3 9,9
135	Ipsheim, M	1 703 278	1 425 83,7	E Z	8 9	0,6 0,6	1 417 1 416	768 685	54,2 48,4	173 157	12,2 11,1	180 194	12,7 13,7	70 104	4,9 7,3	110 114	7,8 8,1
138	Langenfeld	837 145	692 82,7	E Z	6 7	0,9 1,0	686 685	289 256	42,1 37,4	143 130	20,8 19,0	71 77	10,3 11,2	25 44	3,6 6,4	57 62	8,3 9,1
143	Marktbergel, M	1 219 231	988 81,1	E Z	5 8	0,5 0,8	983 980	511 415	52,0 42,3	133 156	13,5 15,9	93 107	9,5 10,9	37 85	3,8 8,7	116 85	11,8 8,7
144	Markt Bibart, M	1 436 282	1 154 80,4	E Z	8 11	0,7 1,0	1 146 1 143	564 494	49,2 43,2	197 190	17,2 16,6	148 158	12,9 13,8	42 72	3,7 6,3	83 76	7,2 6,6
145	Markt Erlbach, M	4 419 898	3 521 79,7	E Z	20 17	0,6 0,5	3 501 3 504	1 577 1 405	45,0 40,1	642 599	18,3 17,1	371 404	10,6 11,5	153 258	4,4 7,4	309 285	8,8 8,1
146	Markt Nordheim, M	910 137	773 84,9	E Z	8 3	1,0 0,4	765 770	455 402	59,5 52,2	67 77	8,8 10,0	45 55	5,9 7,1	28 67	3,7 8,7	94 73	12,3 9,5
147	Markt Taschendorf, M	800 196	604 75,5	E Z	3 4	0,5 0,7	601 600	310 269	51,6 44,8	89 94	14,8 15,7	71 70	11,8 11,7	35 54	5,8 9,0	37 39	6,2 6,5
150	Münchsteinach	1 149 246	903 78,6	E Z	5 5	0,6 0,6	898 898	367 347	40,9 38,6	165 153	18,4 17,0	127 115	14,1 12,8	32 52	3,6 5,8	93 92	10,4 10,2
152	Neuhof a.d.Zenn, M	1 714 295	1 419 82,8	E Z	14 12	1,0 0,8	1 405 1 407	668 564	47,5 40,1	230 224	16,4 15,9	153 155	10,9 11,0	55 107	3,9 7,6	144 137	10,2 9,7
153	Neustadt a.d.Aisch, St	10 045 2 466	7 579 75,5	E Z	58 47	0,8 0,6	7 521 7 532	3 177 2 760	42,2 36,6	1 561 1 406	20,8 18,7	751 816	10,0 10,8	355 685	4,7 9,1	837 760	11,1 10,1
155	Oberickelsheim	563 71	492 87,4	E Z	8 7	1,6 1,4	484 485	269 243	55,6 50,1	47 60	9,7 12,4	34 35	7,0 7,2	38 54	7,9 11,1	57 28	11,8 5,8
156	Obernazzen, M	2 046 500	1 546 75,6	E Z	18 8	1,2 0,5	1 528 1 538	798 601	52,2 39,1	205 239	13,4 15,5	166 185	10,9 12,0	65 138	4,3 9,0	135 138	8,8 9,0
157	Oberscheinfeld, M	958 169	789 82,4	E Z	9 4	1,1 0,5	780 785	433 397	55,5 50,6	97 100	12,4 12,7	63 77	8,1 9,8	35 47	4,5 6,0	53 43	6,8 5,5
161	Scheinfeld, St	3 572 833	2 739 76,7	E Z	23 26	0,8 0,9	2 716 2 713	1 325 1 156	48,8 42,6	514 515	18,9 19,0	228 257	8,4 9,5	132 218	4,9 8,0	255 237	9,4 8,7
163	Simmershofen	722 101	621 86,0	E Z	3 3	0,5 0,5	618 618	366 327	59,2 52,9	62 58	10,0 9,4	51 66	8,3 10,7	27 57	4,4 9,2	64 32	10,4 5,2
165	Sugenheim, M	1 830 345	1 485 81,1	E Z	23 13	1,5 0,9	1 462 1 472	780 717	53,4 48,7	236 233	16,1 15,8	115 119	7,9 8,1	53 92	3,6 6,3	140 112	9,6 7,6

E = Erststimmen. Z = Zweitstimmen.

Regierungsbezirken, Kreisen und Gemeinden

Von den gültigen Stimmen entfielen auf																					Schl. Nr.
DIE LINKE		Sonstige		davon																	
				FREIE WÄHLER	ÖDP	Tier- schutz- partei	BP	Die PARTEI	PIRA- TEN	NPD	V- PARTEI ^a	DM	DiB	BGE	Gesund- heits- forschung	MLPD	BüSo	DKP	Übrige		
Anzahl	%	Anzahl	%	Anzahl																	
17	18	19	20	21	22	23	24	25	26	27	28	29	30	31	32	33	34	35	36		
Noch: Mittelfranken																					575
105	4,7	139	6,2	130	-	-	9	-	-	-	-	-	-	-	-	-	-	-	-	118	
124	5,6	185	8,3	78	21	16	10	20	13	10	2	2	5	3	4	-	1	-	-	119	
76	5,8	87	6,7	75	-	-	12	-	-	-	-	-	-	-	-	-	-	-	-	121	
107	8,2	110	8,4	51	13	14	8	10	-	5	2	-	1	3	1	1	1	-	-	122	
205	5,5	205	5,5	188	-	-	17	-	-	-	-	-	-	-	-	-	-	-	-	124	
247	6,6	306	8,1	114	67	34	16	28	12	12	4	5	6	1	6	1	-	-	-	125	
33	4,7	39	5,5	38	-	-	1	-	-	-	-	-	-	-	-	-	-	-	-	127	
33	4,7	52	7,4	30	5	2	-	-	3	1	2	2	2	2	1	2	-	-	-	128	
18	3,7	17	3,5	16	-	-	1	-	-	-	-	-	-	-	-	-	-	-	-	129	
32	6,5	34	7,0	13	4	7	-	6	-	1	-	-	1	1	1	-	-	-	-	130	
90	5,7	115	7,3	106	-	-	9	-	-	-	-	-	-	-	-	-	-	-	-	133	
116	7,3	148	9,3	75	6	14	8	21	4	3	2	4	2	6	1	-	-	2	-	134	
14	2,7	29	5,6	28	-	-	1	-	-	-	-	-	-	-	-	-	-	-	-	135	
27	5,2	42	8,1	28	5	1	-	2	1	2	1	1	-	-	1	-	-	-	-	138	
33	3,9	62	7,4	58	-	-	4	-	-	-	-	-	-	-	-	-	-	-	-	143	
49	5,8	61	7,3	33	6	12	1	2	2	1	-	-	2	-	2	-	-	-	-	144	
53	5,7	56	6,0	52	-	-	4	-	-	-	-	-	-	-	-	-	-	-	-	145	
51	5,5	82	8,8	36	20	8	1	7	5	1	-	1	1	-	2	-	-	-	-	146	
10	2,2	32	6,9	30	-	-	2	-	-	-	-	-	-	-	-	-	-	-	-	147	
12	2,6	44	9,5	20	7	5	1	1	2	5	-	1	-	1	1	-	-	-	-	150	
20	3,7	38	7,0	38	-	-	-	-	-	-	-	-	-	-	-	-	-	-	-	152	
25	4,6	45	8,2	21	7	7	1	1	-	5	1	-	-	1	1	-	-	-	-	153	
27	3,8	50	7,1	49	-	-	1	-	-	-	-	-	-	-	-	-	-	-	-	155	
28	4,0	76	10,8	31	10	13	2	6	4	2	-	6	-	1	1	-	-	-	-	156	
49	3,5	67	4,7	62	-	-	5	-	-	-	-	-	-	-	-	-	-	-	-	157	
61	4,3	101	7,1	36	19	10	4	13	8	9	-	1	-	-	-	-	1	-	-	161	
22	3,2	79	11,5	71	-	-	8	-	-	-	-	-	-	-	-	-	-	-	-	163	
29	4,2	87	12,7	53	4	10	4	3	3	3	1	-	1	1	3	1	-	-	-	165	
47	4,8	46	4,7	42	-	-	4	-	-	-	-	-	-	-	-	-	-	-	-	166	
48	4,9	84	8,6	51	11	7	3	4	1	3	1	2	1	-	-	-	-	-	-	167	
40	3,5	72	6,3	64	-	-	8	-	-	-	-	-	-	-	-	-	-	-	-	168	
48	4,2	105	9,2	56	8	10	4	3	2	15	1	1	1	-	4	-	-	-	-	169	
170	4,9	279	8,0	267	-	-	12	-	-	-	-	-	-	-	-	-	-	-	-	170	
212	6,1	341	9,7	183	40	26	13	13	16	22	4	3	5	3	10	3	-	-	-	171	
25	3,3	51	6,7	46	-	-	5	-	-	-	-	-	-	-	-	-	-	-	-	172	
30	3,9	66	8,6	37	9	7	3	5	-	2	-	2	-	1	-	-	-	-	-	173	
24	4,0	35	5,8	34	-	-	1	-	-	-	-	-	-	-	-	-	-	-	-	174	
20	3,3	54	9,0	20	2	8	1	6	3	4	1	2	1	1	3	-	2	-	-	175	
56	6,2	58	6,5	57	-	-	1	-	-	-	-	-	-	-	-	-	-	-	-	176	
62	6,9	77	8,6	37	3	9	9	5	1	5	-	2	1	2	1	-	1	1	-	177	
51	3,6	104	7,4	99	-	-	5	-	-	-	-	-	-	-	-	-	-	-	-	178	
72	5,1	148	10,5	81	17	18	6	2	5	6	1	3	1	1	5	-	-	2	-	179	
477	6,3	363	4,8	333	-	-	30	-	-	-	-	-	-	-	-	-	-	-	-	180	
582	7,7	523	6,9	224	72	58	16	44	41	24	15	4	12	5	5	-	-	3	-	181	
19	3,9	20	4,1	20	-	-	-	-	-	-	-	-	-	-	-	-	-	-	-	182	
26	5,4	39	8,0	24	2	2	-	1	-	3	3	3	-	1	-	-	-	-	-	183	
79	5,2	80	5,2	73	-	-	7	-	-	-	-	-	-	-	-	-	-	-	-	184	
96	6,2	141	9,2	56	15	28	5	11	9	5	5	3	-	1	3	-	-	-	-	185	
38	4,9	61	7,8	57	-	-	4	-	-	-	-	-	-	-	-	-	-	-	-	186	
36	4,6	85	10,8	34	8	7	9	2	7	11	4	-	1	1	1	-	-	-	-	187	
125	4,6	137	5,0	120	-	-	17	-	-	-	-	-	-	-	-	-	-	-	-	188	
136	5,0	194	7,2	82	16	30	11	11	11	14	4	3	2	6	4	-	-	-	-	189	
22	3,6	26	4,2	25	-	-	1	-	-	-	-	-	-	-	-	-	-	-	-	190	
23	3,7	55	8,9	21	11	4	-	4	1	9	1	1	-	3	-	-	-	-	-	191	
39	2,7	99	6,8	96	-	-	3	-	-	-	-	-	-	-	-	-	-	-	-	192	
60	4,1	139	9,4	79	16	14	7	2	5	5	2	4	1	1	3	-	-	-	-	193	

Noch: 1. Ergebnisse der Bundestagswahl 2017 nach

Schl. Nr.	Gebiet	Wahl- berechtigte	Wähler	Art der Stimme	Ungültige Stimmen		Gültige Stimmen		Von den gültigen Stimmen entfielen auf									
		Nicht- wähler	Wahlbe- teiligung in %						CSU		SPD		AfD		FDP		GRÜNE	
					Anzahl	%	Anzahl	Anzahl	%	Anzahl	%	Anzahl	%	Anzahl	%	Anzahl	%	
1	2	3	4	5	6	7	8	9	10	11	12	13	14	15	16			

Noch: Mittelfranken

575 Noch: Landkreis Neustadt a.d.Aisch-Bad Windsheim

166	Trautskirchen	1 063	851	E	15	1,8	836		377	45,1	171	20,5	95	11,4	33	3,9	52	6,2
		212	80,1	Z	3	0,4	848		308	36,3	163	19,2	112	13,2	68	8,0	63	7,4
167	Uehlfeld, M	2 311	1 798	E	12	0,7	1 786		781	43,7	292	16,3	224	12,5	94	5,3	171	9,6
		513	77,8	Z	15	0,8	1 783		702	39,4	259	14,5	233	13,1	141	7,9	161	9,0
168	Uffenheim, St	4 840	3 432	E	28	0,8	3 404		1 480	43,5	623	18,3	308	9,0	159	4,7	562	16,5
		1 408	70,9	Z	27	0,8	3 405		1 365	40,1	643	18,9	369	10,8	291	8,5	310	9,1
179	Weigenheim	770	656	E	6	0,9	650		301	46,3	83	12,8	56	8,6	18	2,8	118	18,2
		114	85,2	Z	7	1,1	649		285	43,9	99	15,3	47	7,2	35	5,4	74	11,4
181	Wilhelmsdorf	1 140	963	E	5	0,5	958		500	52,2	136	14,2	82	8,6	65	6,8	85	8,9
		177	84,5	Z	4	0,4	959		423	44,1	138	14,4	84	8,8	107	11,2	83	8,7
	Zusammen	77 403	60 431	E	504	0,8	59 927		28 392	47,4	10 163	17,0	5 919	9,9	2 795	4,7	6 258	10,4
		16 972	78,1	Z	422	0,7	60 009		24 752	41,2	9 942	16,6	6 541	10,9	4 889	8,1	5 329	8,9

576 Landkreis Roth

111	Abenberg, St	4 306	3 471	E	32	0,9	3 439		1 752	50,9	547	15,9	408	11,9	108	3,1	229	6,7
		835	80,6	Z	36	1,0	3 435		1 496	43,6	584	17,0	448	13,0	213	6,2	252	7,3
113	Allersberg, M	6 217	4 980	E	71	1,4	4 909		2 458	50,1	785	16,0	533	10,9	199	4,1	356	7,3
		1 237	80,1	Z	60	1,2	4 920		2 089	42,5	815	16,6	593	12,1	365	7,4	441	9,0
117	Büchenbach	4 153	3 397	E	50	1,5	3 347		1 464	43,7	656	19,6	355	10,6	130	3,9	238	7,1
		756	81,8	Z	35	1,0	3 362		1 240	36,9	624	18,6	394	11,7	282	8,4	315	9,4
121	Georgensgmünd	5 250	4 222	E	48	1,1	4 174		1 867	44,7	880	21,1	445	10,7	172	4,1	301	7,2
		1 028	80,4	Z	52	1,2	4 170		1 542	37,0	860	20,6	495	11,9	305	7,3	386	9,3
122	Greding, St	5 440	4 567	E	48	1,1	4 519		2 803	62,0	407	9,0	457	10,1	199	4,4	181	4,0
		873	84,0	Z	42	0,9	4 525		2 436	53,8	446	9,9	512	11,3	389	8,6	272	6,0
126	Heideck, St	3 700	3 071	E	31	1,0	3 040		1 770	58,2	309	10,2	259	8,5	144	4,7	159	5,2
		629	83,0	Z	24	0,8	3 047		1 590	52,2	351	11,5	292	9,6	251	8,2	185	6,1
127	Hilpoltstein, St	10 041	8 216	E	83	1,0	8 133		4 196	51,6	1 218	15,0	654	8,0	326	4,0	717	8,8
		1 825	81,8	Z	79	1,0	8 137		3 627	44,6	1 119	13,8	725	8,9	619	7,6	923	11,3
128	Kammerstein	2 332	1 983	E	29	1,5	1 954		922	47,2	317	16,2	199	10,2	103	5,3	126	6,4
		349	85,0	Z	18	0,9	1 965		783	39,8	320	16,3	231	11,8	186	9,5	175	8,9
132	Schwanstetten, M	5 795	4 880	E	49	1,0	4 831		2 088	43,2	1 062	22,0	519	10,7	239	4,9	371	7,7
		915	84,2	Z	47	1,0	4 833		1 839	38,1	967	20,0	571	11,8	405	8,4	457	9,5
137	Rednitzhembach	5 453	4 512	E	33	0,7	4 479		1 954	43,6	897	20,0	467	10,4	227	5,1	366	8,2
		941	82,7	Z	38	0,8	4 474		1 713	38,3	846	18,9	526	11,8	390	8,7	437	9,8
141	Röttenbach	2 261	1 775	E	9	0,5	1 766		852	48,2	292	16,5	201	11,4	77	4,4	111	6,3
		486	78,5	Z	15	0,8	1 760		758	43,1	327	18,6	217	12,3	126	7,2	107	6,1
142	Rohr	2 868	2 397	E	24	1,0	2 373		1 228	51,7	395	16,6	257	10,8	110	4,6	139	5,9
		471	83,6	Z	27	1,1	2 370		1 078	45,5	362	15,3	299	12,6	193	8,1	183	7,7
143	Roth, St	19 038	14 439	E	182	1,3	14 257		6 112	42,9	2 929	20,5	1 735	12,2	639	4,5	991	7,0
		4 599	75,8	Z	144	1,0	14 295		5 085	35,6	2 756	19,3	1 907	13,3	1 151	8,1	1 304	9,1
147	Spalt, St	4 009	3 262	E	46	1,4	3 216		1 662	51,7	511	15,9	306	9,5	112	3,5	243	7,6
		747	81,4	Z	45	1,4	3 217		1 393	43,3	558	17,3	355	11,0	234	7,3	295	9,2
148	Thalmässing, M	4 069	3 280	E	33	1,0	3 247		1 643	50,6	461	14,2	382	11,8	146	4,5	201	6,2
		789	80,6	Z	32	1,0	3 248		1 408	43,3	473	14,6	407	12,5	262	8,1	269	8,3
151	Wendelstein, M	12 558	10 544	E	117	1,1	10 427		4 358	41,8	2 405	23,1	1 070	10,3	615	5,9	938	9,0
		2 014	84,0	Z	101	1,0	10 443		3 687	35,3	2 144	20,5	1 186	11,4	1 070	10,2	1 099	10,5
	Zusammen	97 490	78 996	E	885	1,1	78 111		37 129	47,5	14 071	18,0	8 247	10,6	3 546	4,5	5 667	7,3
		18 494	81,0	Z	795	1,0	78 201		31 764	40,6	13 552	17,3	9 158	11,7	6 441	8,2	7 100	9,1

577 Landkreis Weißenburg-Gunzenhausen

111	Absberg, M	1 133	821	E	6	0,7	815		493	60,5	100	12,3	60	7,4	29	3,6	50	6,1
		312	72,5	Z	9	1,1	812		434	53,4	103	12,7	67	8,3	57	7,0	73	9,0
113	Alesheim	764	610	E	15	2,5	595		348	58,5	64	10,8	55	9,2	14	2,4	37	6,2
		154	79,8	Z	9	1,5	601		298	49,6	67	11,1	72	12,0	32	5,3	57	9,5
114	Muhr a.See	1 837	1 482	E	16	1,1	1 466		622	42,4	306	20,9	130	8,9	97	6,6	98	6,7
		355	80,7	Z	26	1,8	1 456		507	34,8	287	19,7	147	10,1	147	10,1	154	10,6
115	Bergen	849	722	E	8	1,1	714		468	65,5	73	10,2	57	8,0	19	2,7	27	3,8
		127	85,0	Z	12	1,7	710		392	55,2	77	10,8	75	10,6	41	5,8	45	6,3

E = Erststimmen. Z = Zweitstimmen.

Regierungsbezirken, Kreisen und Gemeinden

DIE LINKE		Sonstige		Von den gültigen Stimmen entfielen auf																	Schl. Nr.
				davon																	
				FREIE WÄHLER	ÖDP	Tier- schutz- partei	BP	Die PARTEI	PIRA- TEN	NPD	V- PARTEI ¹⁾	DM	DiB	BGE	Gesund- heits- forschung	MLPD	BüSo	DKP	Übrige		
Anzahl	%	Anzahl	%	Anzahl																	
17	18	19	20	21	22	23	24	25	26	27	28	29	30	31	32	33	34	35	36		

Noch: Mittelfranken

																				575
52	6,2	56	6,7	54	-	-	2	-	-	-	-	-	-	-	-	-	-	-	-	166
42	5,0	92	10,8	45	17	13	2	6	4	2	1	1	1	-	-	-	-	-	-	
97	5,4	127	7,1	126	-	-	1	-	-	-	-	-	-	-	-	-	-	-	-	167
110	6,2	177	9,9	81	15	11	1	18	6	27	11	1	3	1	1	-	1	-	-	
141	4,1	131	3,8	115	-	-	16	-	-	-	-	-	-	-	-	-	-	-	-	168
200	5,9	227	6,7	107	20	23	8	23	11	10	4	8	4	5	3	1	-	-	-	
22	3,4	52	8,0	51	-	-	1	-	-	-	-	-	-	-	-	-	-	-	-	179
38	5,9	71	10,9	43	4	6	2	2	-	2	-	9	1	-	2	-	-	-	-	
31	3,2	59	6,2	54	-	-	5	-	-	-	-	-	-	-	-	-	-	-	-	181
51	5,3	73	7,6	39	8	6	3	2	4	6	1	2	-	-	-	2	-	-	-	
2 992	5,0	3 408	5,7	3 162	-	-	246	-	-	-	-	-	-	-	-	-	-	-	-	Zus.
3 619	6,0	4 937	8,2	2 279	579	558	193	362	219	299	88	106	69	63	87	15	8	12	-	

576

170	4,9	225	6,5	172	31	-	-	-	22	-	-	-	-	-	-	-	-	-	-	111
179	5,2	263	7,7	129	12	33	13	15	9	17	4	11	12	2	6	-	-	-	-	
214	4,4	364	7,4	283	41	-	-	-	40	-	-	-	-	-	-	-	-	-	-	113
258	5,2	359	7,3	159	16	59	15	36	27	16	8	6	8	5	3	-	-	1	-	
200	6,0	304	9,1	222	55	-	-	-	27	-	-	-	-	-	-	-	-	-	-	117
232	6,9	275	8,2	126	35	29	14	18	14	7	4	9	3	1	13	1	-	1	-	
206	4,9	303	7,3	213	43	-	-	-	47	-	-	-	-	-	-	-	-	-	-	121
250	6,0	332	8,0	151	28	49	8	37	14	20	5	4	3	5	5	1	2	-	-	
104	2,3	368	8,1	304	29	-	-	-	35	-	-	-	-	-	-	-	-	-	-	122
135	3,0	335	7,4	196	25	17	26	25	15	8	2	4	4	2	10	-	1	-	-	
102	3,4	297	9,8	240	35	-	-	-	22	-	-	-	-	-	-	-	-	-	-	126
121	4,0	257	8,4	158	14	28	5	13	17	3	3	7	-	4	3	1	-	1	-	
377	4,6	645	7,9	472	95	-	-	-	78	-	-	-	-	-	-	-	-	-	-	127
492	6,0	632	7,8	263	56	83	33	69	39	16	17	23	12	7	12	-	2	-	-	
66	3,4	221	11,3	182	27	-	-	-	12	-	-	-	-	-	-	-	-	-	-	128
78	4,0	192	9,8	121	12	21	2	5	7	8	4	4	2	4	1	-	1	-	-	
252	5,2	300	6,2	222	44	-	-	-	34	-	-	-	-	-	-	-	-	-	-	132
285	5,9	309	6,4	119	21	61	13	33	20	13	8	8	1	6	5	-	1	-	-	
260	5,8	308	6,9	207	53	-	-	-	48	-	-	-	-	-	-	-	-	-	-	137
263	5,9	299	6,7	126	33	54	10	19	17	12	7	5	7	1	7	-	1	-	-	
53	3,0	180	10,2	150	16	-	-	-	14	-	-	-	-	-	-	-	-	-	-	141
70	4,0	155	8,8	104	9	15	5	11	5	2	-	1	1	1	-	-	1	-	-	
68	2,9	176	7,4	133	21	-	-	-	22	-	-	-	-	-	-	-	-	-	-	142
78	3,3	177	7,5	87	13	24	8	14	7	8	4	9	-	2	-	1	-	-	-	
932	6,5	919	6,4	628	153	-	-	-	138	-	-	-	-	-	-	-	-	-	-	143
1 056	7,4	1 036	7,2	408	98	155	47	115	60	40	20	19	24	23	20	2	2	3	-	
120	3,7	262	8,1	207	26	-	-	-	29	-	-	-	-	-	-	-	-	-	-	147
141	4,4	241	7,5	108	16	31	16	23	12	9	5	7	3	5	5	-	-	1	-	
86	2,6	328	10,1	235	61	-	-	-	32	-	-	-	-	-	-	-	-	-	-	148
132	4,1	297	9,1	149	35	29	16	19	11	10	7	6	5	3	4	3	-	-	-	
494	4,7	547	5,2	333	113	-	-	-	101	-	-	-	-	-	-	-	-	-	-	151
610	5,8	647	6,2	205	63	113	36	64	52	28	20	9	23	11	19	1	1	2	-	
3 704	4,7	5 747	7,4	4 203	843	-	-	-	701	-	-	-	-	-	-	-	-	-	-	Zus.
4 380	5,6	5 806	7,4	2 609	486	801	267	516	326	217	118	132	108	82	113	10	12	9	-	

577

19	2,3	64	7,9	46	14	-	-	-	-	-	-	-	-	-	-	-	-	-	4	111
22	2,7	56	6,9	21	9	9	4	6	1	2	1	2	-	-	-	1	-	-	-	
17	2,9	60	10,1	44	16	-	-	-	-	-	-	-	-	-	-	-	-	-	-	113
27	4,5	48	8,0	17	10	5	1	4	4	2	1	1	-	-	-	2	-	1	-	
97	6,6	116	7,9	90	22	-	-	-	-	-	-	-	-	-	-	-	-	-	4	114
100	6,9	114	7,8	39	11	14	7	17	9	2	4	3	1	1	4	2	-	-	-	
21	2,9	49	6,9	39	7	-	-	-	-	-	-	-	-	-	-	-	-	-	3	115
24	3,4	56	7,9	31	3	9	3	2	2	1	1	3	-	-	1	-	-	-	-	

Noch: 1. Ergebnisse der Bundestagswahl 2017 nach

Schl. Nr.	Gebiet	Wahl- berechtigte	Wähler	Art der Stimme	Ungültige Stimmen		Gültige Stimmen	Von den gültigen Stimmen entfielen auf									
		Nicht- wähler	Wahlbe- teiligung in %					CSU		SPD		AfD		FDP		GRÜNE	
					Anzahl	%	Anzahl	Anzahl	%	Anzahl	%	Anzahl	%	Anzahl	%	Anzahl	%
		1	2		3	4	5	6	7	8	9	10	11	12	13	14	15

Noch: Mittelfranken

577 Noch: Landkreis Weißenburg-Gunzenhausen

120	Burgsalach	970	782	E	15	1,9	767	513	66,9	76	9,9	59	7,7	18	2,3	26	3,4
		188	80,6	Z	10	1,3	772	424	54,9	104	13,5	80	10,4	49	6,3	43	5,6
122	Dittenheim	1 431	1 170	E	18	1,5	1 152	661	57,4	151	13,1	104	9,0	30	2,6	60	5,2
		261	81,8	Z	17	1,5	1 153	543	47,1	152	13,2	118	10,2	65	5,6	107	9,3
125	Ellingen, St	2 982	2 356	E	37	1,6	2 319	1 280	55,2	410	17,7	215	9,3	72	3,1	125	5,4
		626	79,0	Z	23	1,0	2 333	1 049	45,0	415	17,8	261	11,2	163	7,0	194	8,3
127	Ettenstatt	674	543	E	6	1,1	537	365	68,0	78	14,5	41	7,6	9	1,7	12	2,2
		131	80,6	Z	7	1,3	536	282	52,6	87	16,2	54	10,1	26	4,9	41	7,6
133	Gnotzheim, M	674	553	E	7	1,3	546	363	66,5	50	9,2	46	8,4	11	2,0	24	4,4
		121	82,0	Z	7	1,3	546	336	61,5	49	9,0	46	8,4	31	5,7	32	5,9
136	Gunzenhausen, St	12 738	9 285	E	149	1,6	9 136	4 242	46,4	1 705	18,7	977	10,7	364	4,0	641	7,0
		3 453	72,9	Z	114	1,2	9 171	3 667	40,0	1 655	18,0	1 095	11,9	650	7,1	890	9,7
138	Haundorf	2 156	1 699	E	20	1,2	1 679	855	50,9	284	16,9	195	11,6	55	3,3	83	4,9
		457	78,8	Z	21	1,2	1 678	718	42,8	278	16,6	225	13,4	119	7,1	125	7,4
140	Heidenheim, M	1 949	1 437	E	29	2,0	1 408	823	58,5	183	13,0	141	10,0	48	3,4	54	3,8
		512	73,7	Z	28	1,9	1 409	689	48,9	192	13,6	159	11,3	108	7,7	91	6,5
141	Höttingen	943	799	E	9	1,1	790	464	58,7	117	14,8	45	5,7	22	2,8	47	5,9
		144	84,7	Z	7	0,9	792	367	46,3	146	18,4	62	7,8	52	6,6	66	8,3
148	Langenaltheim	1 735	1 260	E	20	1,6	1 240	626	50,5	213	17,2	99	8,0	22	1,8	77	6,2
		475	72,6	Z	17	1,3	1 243	481	38,7	252	20,3	131	10,5	66	5,3	103	8,3
149	Markt Berolzheim, M	1 033	827	E	7	0,8	820	355	43,3	191	23,3	57	7,0	24	2,9	94	11,5
		206	80,1	Z	6	0,7	821	292	35,6	198	24,1	67	8,2	41	5,0	124	15,1
150	Meinheim	665	573	E	5	0,9	568	332	58,5	84	14,8	34	6,0	10	1,8	30	5,3
		92	86,2	Z	9	1,6	564	272	48,2	90	16,0	42	7,4	28	5,0	48	8,5
151	Nennslingen, M	1 127	900	E	18	2,0	882	581	65,9	83	9,4	71	8,0	34	3,9	37	4,2
		227	79,9	Z	20	2,2	880	448	50,9	105	11,9	94	10,7	57	6,5	70	8,0
158	Pappenheim, St	3 064	2 236	E	32	1,4	2 204	1 117	50,7	418	19,0	256	11,6	61	2,8	114	5,2
		828	73,0	Z	24	1,1	2 212	871	39,4	445	20,1	294	13,3	144	6,5	162	7,3
159	Pföfeld	1 212	960	E	11	1,1	949	452	47,6	198	20,9	85	9,0	32	3,4	64	6,7
		252	79,2	Z	8	0,8	952	390	41,0	195	20,5	91	9,6	57	6,0	97	10,2
161	Pleinfeld, M	5 861	4 517	E	52	1,2	4 465	2 434	54,5	657	14,7	474	10,6	148	3,3	223	5,0
		1 344	77,1	Z	61	1,4	4 456	2 097	47,1	647	14,5	526	11,8	327	7,3	337	7,6
162	Polsingen	1 472	981	E	15	1,5	966	516	53,4	128	13,3	87	9,0	31	3,2	79	8,2
		491	66,6	Z	11	1,1	970	421	43,4	137	14,1	110	11,3	59	6,1	115	11,9
163	Raitenbuch	947	790	E	9	1,1	781	490	62,7	61	7,8	57	7,3	36	4,6	42	5,4
		157	83,4	Z	3	0,4	787	431	54,8	53	6,7	65	8,3	51	6,5	73	9,3
168	Solnhofen	1 234	887	E	11	1,2	876	397	45,3	218	24,9	106	12,1	19	2,2	35	4,0
		347	71,9	Z	8	0,9	879	324	36,9	210	23,9	123	14,0	48	5,5	51	5,8
172	Theilenhofen	933	773	E	7	0,9	766	467	61,0	109	14,2	36	4,7	16	2,1	53	6,9
		160	82,9	Z	9	1,2	764	398	52,1	104	13,6	46	6,0	58	7,6	71	9,3
173	Treuchtlingen, St	9 569	6 769	E	102	1,5	6 667	3 212	48,2	1 402	21,0	749	11,2	205	3,1	345	5,2
		2 800	70,7	Z	84	1,2	6 685	2 542	38,0	1 493	22,3	831	12,4	414	6,2	503	7,5
177	Weißenburg i.Bay., GKSt	13 506	10 061	E	136	1,4	9 925	5 127	51,7	1 762	17,8	948	9,6	358	3,6	675	6,8
		3 445	74,5	Z	119	1,2	9 942	3 824	38,5	1 962	19,7	1 148	11,5	782	7,9	1 019	10,2
179	Westheim	927	747	E	9	1,2	738	473	64,1	63	8,5	58	7,9	24	3,3	33	4,5
		180	80,6	Z	10	1,3	737	407	55,2	66	9,0	63	8,5	42	5,7	64	8,7
	Zusammen	72 385	54 540	E	769	1,4	53 771	28 076	52,2	9 184	17,1	5 242	9,7	1 808	3,4	3 185	5,9
		17 845	75,3	Z	679	1,2	53 861	22 904	42,5	9 569	17,8	6 092	11,3	3 714	6,9	4 755	8,8
	Landkreise zusammen	712 588	570 475	E	5 129	0,9	565 346	254 379	45,0	110 973	19,6	57 137	10,1	26 802	4,7	46 807	8,3
		142 113	80,1	Z	4 020	0,7	566 455	221 151	39,0	99 854	17,6	64 636	11,4	48 236	8,5	54 858	9,7

E = Erststimmen. Z = Zweitstimmen.

Regierungsbezirken, Kreisen und Gemeinden

DIE LINKE		Sonstige		Von den gültigen Stimmen entfielen auf																	Schl. Nr.
				davon																	
				FREIE WÄHLER	ÖDP	Tier- schutz- partei	BP	Die PARTEI	PIRA- TEN	NPD	V- PARTEI ³	DM	DiB	BGE	Gesund- heits- forschung	MLPD	BüSo	DKP	Übrige		
Anzahl	%	Anzahl	%	Anzahl																	
17	18	19	20	21	22	23	24	25	26	27	28	29	30	31	32	33	34	35	36		

Noch: Mittelfranken

																				577
21	2,7	54	7,0	36	18	-	-	-	-	-	-	-	-	-	-	-	-	-	-	120
22	2,8	50	6,5	17	16	5	2	3	-	-	2	2	1	1	1	-	-	-	-	-
56	4,9	90	7,8	70	19	-	-	-	-	-	-	-	-	-	-	-	-	-	-	122
71	6,2	97	8,4	53	15	6	1	7	5	5	2	2	-	-	1	-	-	-	-	-
85	3,7	132	5,7	95	31	-	-	-	-	-	-	-	-	-	-	-	-	-	-	6 125
96	4,1	155	6,6	67	26	15	5	11	6	8	7	1	5	2	1	1	-	-	-	-
7	1,3	25	4,7	17	7	-	-	-	-	-	-	-	-	-	-	-	-	-	-	1 127
11	2,1	35	6,5	12	8	7	-	-	3	5	-	-	-	-	-	-	-	-	-	-
13	2,4	39	7,1	33	6	-	-	-	-	-	-	-	-	-	-	-	-	-	-	133
9	1,6	43	7,9	22	5	4	1	3	3	4	-	-	-	-	1	-	-	-	-	-
525	5,7	682	7,5	462	201	-	-	-	-	-	-	-	-	-	-	-	-	-	-	19 136
581	6,3	633	6,9	231	123	72	23	49	55	32	10	15	7	3	12	1	-	-	-	-
72	4,3	135	8,0	98	35	-	-	-	-	-	-	-	-	-	-	-	-	-	-	2 138
80	4,8	133	7,9	62	20	14	5	10	8	6	-	4	1	1	2	-	-	-	-	-
44	3,1	115	8,2	80	33	-	-	-	-	-	-	-	-	-	-	-	-	-	-	2 140
52	3,7	118	8,4	50	29	10	4	4	8	4	2	1	1	1	3	1	-	-	-	-
30	3,8	65	8,2	46	18	-	-	-	-	-	-	-	-	-	-	-	-	-	-	1 141
39	4,9	60	7,6	27	13	3	1	5	6	1	-	3	-	-	1	-	-	-	-	-
54	4,4	149	12,0	129	18	-	-	-	-	-	-	-	-	-	-	-	-	-	-	2 148
65	5,2	145	11,7	102	8	15	2	5	3	6	1	-	1	1	1	-	-	-	-	-
44	5,4	55	6,7	38	16	-	-	-	-	-	-	-	-	-	-	-	-	-	-	1 149
47	5,7	52	6,3	21	5	10	1	2	6	1	1	1	1	2	1	-	-	-	-	-
26	4,6	52	9,2	33	18	-	-	-	-	-	-	-	-	-	-	-	-	-	-	1 150
39	6,9	45	8,0	24	8	5	1	3	2	-	2	-	-	-	-	-	-	-	-	-
24	2,7	52	5,9	41	10	-	-	-	-	-	-	-	-	-	-	-	-	-	-	1 151
42	4,8	64	7,3	28	11	2	3	8	-	7	2	-	-	1	1	1	-	-	-	-
98	4,4	140	6,4	110	24	-	-	-	-	-	-	-	-	-	-	-	-	-	-	6 158
118	5,3	178	8,0	76	17	21	10	17	12	11	3	1	4	5	1	-	-	-	-	-
52	5,5	66	7,0	47	16	-	-	-	-	-	-	-	-	-	-	-	-	-	-	3 159
49	5,1	73	7,7	29	10	3	5	7	5	4	2	2	-	-	2	2	2	-	-	-
192	4,3	337	7,5	278	55	-	-	-	-	-	-	-	-	-	-	-	-	-	-	4 161
208	4,7	314	7,0	157	35	35	9	22	17	13	7	7	5	3	3	1	-	-	-	-
49	5,1	76	7,9	46	27	-	-	-	-	-	-	-	-	-	-	-	-	-	-	3 162
50	5,2	78	8,0	21	20	10	2	12	5	1	-	1	-	1	3	1	1	-	-	-
27	3,5	68	8,7	50	18	-	-	-	-	-	-	-	-	-	-	-	-	-	-	-
38	4,8	76	9,7	30	17	5	9	2	3	1	1	5	-	-	3	-	-	-	-	-
58	6,6	43	4,9	32	11	-	-	-	-	-	-	-	-	-	-	-	-	-	-	-
63	7,2	60	6,8	26	4	9	4	3	1	4	3	2	1	1	1	-	1	-	-	-
11	1,4	74	9,7	56	16	-	-	-	-	-	-	-	-	-	-	-	-	-	-	2 172
26	3,4	61	8,0	32	9	-	2	9	4	2	2	-	-	-	-	-	-	-	1	-
361	5,4	393	5,9	288	97	-	-	-	-	-	-	-	-	-	-	-	-	-	-	8 173
428	6,4	474	7,1	182	64	57	21	33	38	34	12	11	2	10	8	-	-	2	-	-
522	5,3	533	5,4	362	152	-	-	-	-	-	-	-	-	-	-	-	-	-	-	19 177
588	5,9	619	6,2	234	114	57	24	55	39	21	18	8	7	14	19	2	6	1	-	-
19	2,6	68	9,2	31	36	-	-	-	-	-	-	-	-	-	-	-	-	-	-	1 179
16	2,2	79	10,7	13	35	11	2	5	2	7	-	1	-	-	2	1	-	-	-	-
2 544	4,7	3 732	6,9	2 697	941	-	-	-	-	-	-	-	-	-	-	-	-	-	-	94
2 911	5,4	3 916	7,3	1 624	645	413	152	304	247	184	84	76	37	47	72	16	10	5	-	-
28 941	5,1	40 307	7,1	29 982	6 899	-	500	-	2 657	-	-	-	-	-	-	-	-	-	-	269
35 596	6,3	42 124	7,4	18 486	4 511	5 370	1 522	3 684	2 365	2 070	822	928	704	603	798	117	68	76	-	-
																				Zus.
																				Lkr

Noch: 1. Ergebnisse der Bundestagswahl 2017 nach

Schl. Nr.	Gebiet	Wahl- berechtigte	Wähler	Art der Stimme	Ungültige Stimmen		Gültige Stimmen		Von den gültigen Stimmen entfielen auf									
		Nicht- wähler	Wahlbe- teiligung in %						CSU		SPD		AfD		FDP		GRÜNE	
					Anzahl	%	Anzahl		Anzahl	%	Anzahl	%	Anzahl	%	Anzahl	%		
		1	2		3	4	5	6	7	8	9	10	11	12	13	14	15	16

Unterfranken

Kreisfreie Städte

661	Aschaffenburg	49 763 13 163	36 600 73,5	E Z	608 450	1,7 1,2	35 992 36 150	14 608 12 053	40,6 33,3	6 221 6 399	17,3 17,7	3 898 4 336	10,8 12,0	3 431 4 247	9,5 11,7	4 055 4 077	11,3 11,3
662	Schweinfurt	37 922 11 642	26 280 69,3	E Z	400 293	1,5 1,1	25 880 25 987	9 643 8 239	37,3 31,7	5 278 5 199	20,4 20,0	3 798 4 066	14,7 15,6	1 448 2 327	5,6 9,0	1 821 1 855	7,0 7,1
663	Würzburg	98 602 22 415	76 187 77,3	E Z	645 408	0,8 0,5	75 542 75 779	26 639 24 015	35,3 31,7	13 509 12 732	17,9 16,8	5 400 6 063	7,1 8,0	6 984 8 644	9,2 11,4	13 849 12 581	18,3 16,6
	Kreisfreie Städte zusammen	186 287 47 220	139 067 74,7	E Z	1 653 1 151	1,2 0,8	137 414 137 916	50 890 44 307	37,0 32,1	25 008 24 330	18,2 17,6	13 096 14 465	9,5 10,5	11 863 15 218	8,6 11,0	19 725 18 513	14,4 13,4

671 Landkreis Aschaffenburg

111	Alzenau, St	14 313 2 329	11 984 83,7	E Z	149 99	1,2 0,8	11 835 11 885	6 175 4 730	52,2 39,8	1 835 1 990	15,5 16,7	950 1 081	8,0 9,1	987 1 573	8,3 13,2	1 131 1 230	9,6 10,3
112	Bessenbach	4 441 799	3 642 82,0	E Z	31 34	0,9 0,9	3 611 3 608	1 868 1 477	51,7 40,9	502 581	13,9 16,1	413 475	11,4 13,2	281 379	7,8 10,5	334 327	9,2 9,1
113	Blankenbach	1 204 225	979 81,3	E Z	16 12	1,6 1,2	963 967	529 432	54,9 44,7	154 155	16,0 16,0	85 90	8,8 9,3	56 94	5,8 9,7	74 82	7,7 8,5
114	Karlstein a.Main	6 206 1 198	5 008 80,7	E Z	70 43	1,4 0,9	4 938 4 965	2 304 1 892	46,7 38,1	843 878	17,1 17,7	493 512	10,0 10,3	440 570	8,9 11,5	482 489	9,8 9,8
119	Geiselbach	1 640 281	1 359 82,9	E Z	17 16	1,3 1,2	1 342 1 343	701 579	52,2 43,1	186 205	13,9 15,3	167 175	12,4 13,0	69 113	5,1 8,4	110 101	8,2 7,5
120	Glattbach	2 652 400	2 252 84,9	E Z	16 14	0,7 0,6	2 236 2 238	1 118 881	50,0 39,4	366 406	16,4 18,1	190 211	8,5 9,4	199 283	8,9 12,6	243 234	10,9 10,5
121	Goldbach, M	7 649 1 514	6 135 80,2	E Z	79 44	1,3 0,7	6 056 6 091	3 450 2 532	57,0 41,6	780 1 002	12,9 16,5	490 593	8,1 9,7	444 678	7,3 11,1	535 537	8,8 8,8
122	Großostheim, M	12 210 2 495	9 715 79,6	E Z	128 89	1,3 0,9	9 587 9 626	4 496 3 657	46,9 38,0	1 934 1 748	20,2 18,2	1 120 1 237	11,7 12,9	644 937	6,7 9,7	736 807	7,7 8,4
124	Haibach	6 637 1 158	5 479 82,6	E Z	78 56	1,4 1,0	5 401 5 423	2 616 2 067	48,4 38,1	863 967	16,0 17,8	602 663	11,1 12,2	484 666	9,0 12,3	494 495	9,1 9,1
126	Heigenbrücken	1 725 307	1 418 82,2	E Z	19 18	1,3 1,3	1 399 1 400	677 555	48,4 39,6	304 312	21,7 22,3	148 165	10,6 11,8	75 104	5,4 7,4	101 103	7,2 7,4
127	Heimbuchenthal	1 701 408	1 293 76,0	E Z	20 12	1,5 0,9	1 273 1 281	688 582	54,0 45,4	204 208	16,0 16,2	122 121	9,6 9,4	95 129	7,5 10,1	82 95	6,4 7,4
128	Heinrichsthal	701 132	569 81,2	E Z	17 12	3,0 2,1	552 557	303 250	54,9 44,9	83 98	15,0 17,6	62 64	11,2 11,5	37 54	6,7 9,7	37 24	6,7 4,3
130	Hösbach, M	10 375 1 819	8 556 82,5	E Z	133 114	1,6 1,3	8 423 8 442	4 635 3 727	55,0 44,1	1 203 1 432	14,3 17,0	701 801	8,3 9,5	621 881	7,4 10,4	781 744	9,3 8,8
133	Johannesberg	3 136 466	2 670 85,1	E Z	36 24	1,3 0,9	2 634 2 646	1 312 1 029	49,8 38,9	346 410	13,1 15,5	251 288	9,5 10,9	214 308	8,1 11,6	279 282	10,6 10,7
134	Kahl a.Main	5 967 1 040	4 927 82,6	E Z	76 52	1,5 1,1	4 851 4 875	2 178 1 765	44,9 36,2	926 934	19,1 19,2	539 569	11,1 11,7	322 477	6,6 9,8	490 497	10,1 10,2
135	Kleinkahl	1 465 263	1 202 82,0	E Z	15 11	1,2 0,9	1 187 1 191	669 553	56,4 46,4	142 151	12,0 12,7	145 160	12,2 13,4	86 93	7,2 7,8	81 85	6,8 7,1
136	Kleinostheim	6 181 1 209	4 972 80,4	E Z	57 41	1,1 0,8	4 915 4 931	2 400 1 968	48,8 39,9	802 828	16,3 16,8	477 535	9,7 10,8	430 552	8,7 11,2	410 450	8,3 9,1
138	Krombach	1 729 385	1 344 77,7	E Z	17 12	1,3 0,9	1 327 1 332	658 525	49,6 39,4	207 216	15,6 16,2	182 185	13,7 13,9	81 126	6,1 9,5	99 100	7,5 7,5
139	Laufach	3 816 682	3 174 82,1	E Z	22 19	0,7 0,6	3 112 3 115	1 645 1 251	52,9 40,2	491 584	15,8 18,7	286 347	9,2 11,1	189 325	6,1 10,4	250 264	8,0 8,5
140	Mainaschaff	6 633 1 661	4 972 75,0	E Z	82 67	1,6 1,3	4 890 4 905	2 176 1 789	44,5 36,5	937 920	19,2 18,8	701 751	14,3 15,3	368 459	7,5 9,4	372 395	7,6 8,1
141	Mespelbrunn	1 696 335	1 361 80,2	E Z	17 14	1,2 1,0	1 344 1 347	767 586	57,1 43,5	166 201	12,4 14,9	174 194	12,9 14,4	94 144	7,0 10,7	78 79	5,8 5,9
143	Mömbis, M	9 393 1 694	7 699 82,0	E Z	106 70	1,4 0,9	7 593 7 629	3 985 3 191	52,5 41,8	1 081 1 232	14,2 16,1	784 857	10,3 11,2	528 775	7,0 10,2	618 629	8,1 8,2
148	Rothensbuch	1 401 223	1 178 84,1	E Z	9 6	0,8 0,5	1 169 1 172	521 410	44,6 35,0	319 358	27,3 30,5	117 122	10,0 10,4	68 90	5,8 7,7	77 71	6,6 6,1
150	Sailauf	2 912 496	2 416 83,0	E Z	32 33	1,3 1,4	2 384 2 383	1 275 1 010	53,5 42,4	381 412	16,0 17,3	224 268	9,4 11,2	170 243	7,1 10,2	188 205	7,9 8,6

E = Erststimmen. Z = Zweitstimmen.

Regierungsbezirken, Kreisen und Gemeinden

Von den gültigen Stimmen entfielen auf																					Schl. Nr.
DIE LINKE		Sonstige		davon																	
				FREIE WÄHLER	ÖDP	Tier- schutz- partei	BP	Die PARTEI	PIRA- TEN	NPD	V- PARTEI ^a	DM	DiB	BGE	Gesund- heits- forschung	MLPD	BüSo	DKP	Übrige		
Anzahl	%	Anzahl	%	Anzahl																	
17	18	19	20	21	22	23	24	25	26	27	28	29	30	31	32	33	34	35	36		
Unterfranken																					
2 340	6,5	1 439	4,0	-	1 100	-	-	-	-	-	-	-	-	-	-	120	-	-	219	661	
2 917	8,1	2 121	5,9	348	348	305	87	373	116	91	99	115	51	78	52	45	10	3	-	-	
3 360	13,0	532	2,1	-	249	-	183	-	-	-	-	-	-	-	-	100	-	-	-	662	
2 802	10,8	1 499	5,8	290	120	297	83	209	110	63	63	90	36	38	28	63	5	4	-	-	
5 384	7,1	3 777	5,0	-	1 621	-	-	2 156	-	-	-	-	-	-	-	-	-	-	-	663	
7 016	9,3	4 728	6,2	731	611	804	100	1 182	303	103	186	195	214	172	74	31	6	16	-	-	
11 084	8,1	5 748	4,2	-	2 970	-	183	2 156	-	-	-	-	-	-	-	220	-	-	219	Zus.	
12 735	9,2	8 348	6,1	1 369	1 079	1 406	270	1 764	529	257	348	400	301	288	154	139	21	23	-	-	
671																					
500	4,2	257	2,2	-	162	-	-	-	-	-	-	-	-	-	-	22	-	-	73	111	
669	5,6	612	5,1	161	72	93	28	104	29	31	18	17	24	15	12	3	3	2	-	-	
109	3,0	104	2,9	-	74	-	-	-	-	-	-	-	-	-	-	2	-	-	28	112	
153	4,2	216	6,0	72	33	28	11	19	9	18	7	5	3	6	4	1	-	-	-	-	
46	4,8	19	2,0	-	10	-	-	-	-	-	-	-	-	-	-	1	-	-	8	113	
49	5,1	65	6,7	23	7	7	6	9	2	3	1	1	-	5	1	-	-	-	-	-	
235	4,8	141	2,9	-	93	-	-	-	-	-	-	-	-	-	-	5	-	-	43	114	
307	6,2	317	6,4	64	41	65	8	45	22	12	9	17	11	14	7	2	-	-	-	-	
54	4,0	55	4,1	-	30	-	-	-	-	-	-	-	-	-	-	3	-	-	22	119	
71	5,3	99	7,4	27	14	5	7	21	4	9	3	1	2	3	3	-	-	-	-	-	
63	2,8	57	2,5	-	41	-	-	-	-	-	-	-	-	-	-	4	-	-	12	120	
100	4,5	123	5,5	34	11	24	7	18	5	4	6	4	4	3	1	-	1	1	-	-	
220	3,6	137	2,3	-	90	-	-	-	-	-	-	-	-	-	-	14	-	-	33	121	
295	4,8	454	7,5	200	51	50	17	38	16	17	12	19	8	7	11	7	1	-	-	-	
431	4,5	226	2,4	-	155	-	-	-	-	-	-	-	-	-	-	23	-	-	48	122	
593	6,2	647	6,7	190	83	92	28	89	40	40	17	9	15	14	25	5	-	-	-	-	
207	3,8	135	2,5	-	91	-	-	-	-	-	-	-	-	-	-	17	-	-	27	124	
263	4,8	302	5,6	91	37	39	16	41	13	15	9	14	8	2	12	3	1	1	-	-	
63	4,5	31	2,2	-	17	-	-	-	-	-	-	-	-	-	-	3	-	-	11	126	
80	5,7	81	5,8	25	7	11	6	10	6	3	6	4	-	2	1	-	-	-	-	-	
61	4,8	21	1,6	-	10	-	-	-	-	-	-	-	-	-	-	5	-	-	6	127	
63	4,9	83	6,5	31	5	9	5	10	3	9	2	1	1	2	4	1	-	-	-	-	
17	3,1	13	2,4	-	6	-	-	-	-	-	-	-	-	-	-	2	-	-	5	128	
25	4,5	42	7,5	15	5	5	3	6	-	3	1	1	-	-	3	-	-	-	-	-	
288	3,4	194	2,3	-	137	-	-	-	-	-	-	-	-	-	-	14	-	-	43	130	
348	4,1	509	6,0	174	69	73	18	61	33	30	15	9	9	3	11	3	-	1	-	-	
155	5,9	77	2,9	-	61	-	-	-	-	-	-	-	-	-	-	2	-	-	14	133	
184	7,0	145	5,5	38	22	19	7	22	5	6	5	8	6	3	3	1	-	-	-	-	
268	5,5	128	2,6	-	77	-	-	-	-	-	-	-	-	-	-	11	-	-	40	134	
315	6,5	318	6,5	63	38	59	7	58	15	21	17	7	12	3	16	2	-	-	-	-	
47	4,0	17	1,4	-	8	-	-	-	-	-	-	-	-	-	-	1	-	-	8	135	
64	5,4	85	7,1	25	4	18	5	16	2	4	4	1	1	2	2	1	-	-	-	-	
212	4,3	184	3,7	-	70	-	-	-	-	-	-	-	-	-	-	8	-	-	106	136	
276	5,6	322	6,5	123	27	48	9	36	20	17	15	9	6	5	6	1	-	-	-	-	
61	4,6	39	2,9	-	29	-	-	-	-	-	-	-	-	-	-	2	-	-	8	138	
87	6,5	93	7,0	26	9	20	5	13	6	5	2	1	1	3	1	1	-	-	-	-	
109	3,5	142	4,6	-	47	-	-	-	-	-	-	-	-	-	-	10	-	-	85	139	
156	5,0	188	6,0	51	24	29	15	16	9	12	8	6	2	2	5	7	2	-	-	-	
223	4,6	113	2,3	-	70	-	-	-	-	-	-	-	-	-	-	10	-	-	33	140	
299	6,1	292	6,0	85	20	61	10	41	13	21	8	10	3	4	9	6	1	-	-	-	
43	3,2	22	1,6	-	9	-	-	-	-	-	-	-	-	-	-	2	-	-	11	141	
60	4,5	83	6,2	35	6	16	1	5	3	6	4	4	-	-	1	1	1	-	-	-	
375	4,9	222	2,9	-	157	-	-	-	-	-	-	-	-	-	-	29	-	-	36	143	
439	5,8	506	6,6	134	59	93	28	72	33	13	18	12	17	5	12	7	-	3	-	-	
45	3,8	22	1,9	-	13	-	-	-	-	-	-	-	-	-	-	2	-	-	7	148	
52	4,4	69	5,9	34	3	12	-	2	5	10	1	-	-	-	1	1	-	-	-	-	
90	3,8	56	2,3	-	34	-	-	-	-	-	-	-	-	-	-	9	-	-	13	150	
112	4,7	133	5,6	50	13	17	8	12	11	6	1	3	2	2	8	-	-	-	-	-	

Noch: 1. Ergebnisse der Bundestagswahl 2017 nach

Schl. Nr.	Gebiet	Wahl- berechtigte	Wähler	Art der Stimme	Ungültige Stimmen		Gültige Stimmen		Von den gültigen Stimmen entfielen auf									
		Nicht- wähler	Wahlbe- teiligung in %						CSU		SPD		AfD		FDP		GRÜNE	
					Anzahl	%	Anzahl	Anzahl	%	Anzahl	%	Anzahl	%	Anzahl	%	Anzahl	%	
		1	2	3	4	5	6	7	8	9	10	11	12	13	14	15	16	

Noch: Unterfranken

671 Noch: Landkreis Aschaffenburg

152	Schöllkrippen, M	3 108 595	2 513 80,9	E Z	27 18	1,1 0,7	2 486 2 495		1 321 1 034	53,1 41,4	329 360	13,2 14,4	246 270	9,9 10,8	171 248	6,9 9,9	247 255	9,9 10,2
153	Sommerkahl	946 163	783 82,8	E Z	14 6	1,8 0,8	769 777		386 318	50,2 40,9	118 134	15,3 17,2	102 117	13,3 15,1	42 58	5,5 7,5	55 61	7,2 7,9
155	Stockstadt a.Main, M	5 394 1 247	4 147 76,9	E Z	56 42	1,4 1,0	4 091 4 105		1 754 1 439	42,9 35,1	921 906	22,5 22,1	502 529	12,3 12,9	326 397	8,0 9,7	299 305	7,3 7,4
156	Waldaschaff	2 938 612	2 326 79,2	E Z	27 23	1,2 1,0	2 299 2 303		1 122 870	48,8 37,8	437 504	19,0 21,9	292 343	12,7 14,9	148 211	6,4 9,2	169 157	7,4 6,8
157	Weibersbrunn	1 522 302	1 220 80,2	E Z	22 16	1,8 1,3	1 198 1 204		664 505	55,4 41,9	192 236	16,0 19,6	151 175	12,6 14,5	68 112	5,7 9,3	52 50	4,3 4,2
159	Westerngrund	1 567 311	1 256 80,2	E Z	12 13	1,0 1,0	1 244 1 243		680 538	54,7 43,3	157 165	12,6 13,3	154 164	12,4 13,2	101 134	8,1 10,8	77 88	6,2 7,1
160	Damm bach	1 490 364	1 126 75,6	E Z	19 15	1,7 1,3	1 107 1 111		608 486	54,9 43,7	138 156	12,5 14,0	164 178	14,8 16,0	86 106	7,8 9,5	48 39	4,3 3,5
162	Wiesen	851 148	703 82,6	E Z	21 13	3,0 1,8	682 690		419 328	61,4 47,5	92 110	13,5 15,9	53 66	7,8 9,6	26 44	3,8 6,4	60 75	8,8 10,9
	Zusammen	133 599 25 261	108 338 81,1	E Z	1 440 1 058	1,3 1,0	106 898 107 280		54 100 42 956	50,6 40,0	17 439 18 799	16,3 17,5	11 087 12 306	10,4 11,5	7 950 11 363	7,4 10,6	9 089 9 355	8,5 8,7

672 Landkreis Bad Kissingen

111	Aura a.d.Saale	709 141	568 80,1	E Z	6 4	1,1 0,7	562 564		303 264	53,9 46,8	90 85	16,0 15,1	67 76	11,9 13,5	15 31	2,7 5,5	53 46	9,4 8,2
112	Bad Bocklet, M	3 697 790	2 907 78,6	E Z	26 18	0,9 0,6	2 881 2 889		1 372 1 190	47,6 41,2	571 447	19,8 15,5	339 383	11,8 13,3	193 281	6,7 9,7	203 197	7,0 6,8
113	Bad Brückenau, St	5 024 1 661	3 363 66,9	E Z	33 42	1,0 1,2	3 330 3 321		1 553 1 346	46,6 40,5	644 554	19,3 16,7	433 451	13,0 13,6	213 329	6,4 9,9	243 232	7,3 7,0
114	Bad Kissingen, GKSt	17 649 4 473	13 176 74,7	E Z	148 100	1,1 0,8	13 028 13 076		6 080 5 384	46,7 41,2	2 708 2 162	20,8 16,5	1 408 1 526	10,8 11,7	964 1 390	7,4 10,6	921 977	7,1 7,5
117	Burkardroth, M	6 150 1 299	4 851 78,9	E Z	59 32	1,2 0,7	4 792 4 819		2 560 2 218	53,4 46,0	764 648	15,9 13,4	543 608	11,3 12,6	354 454	7,4 9,4	226 201	4,7 4,2
121	Elfershausen, M	2 343 368	1 975 84,3	E Z	11 14	0,6 0,7	1 964 1 961		996 910	50,7 46,4	325 302	16,5 15,4	187 199	9,5 10,1	110 164	5,6 8,4	235 165	12,0 8,4
122	Euerdorf, M	1 208 239	969 80,2	E Z	8 7	0,8 0,7	961 962		486 402	50,6 41,8	173 157	18,0 16,3	99 103	10,3 10,7	58 97	6,0 10,1	91 74	9,5 7,7
124	Fuchsstadt	1 500 228	1 272 84,8	E Z	6 3	0,5 0,2	1 266 1 269		652 628	51,5 49,5	163 144	12,9 11,3	125 147	9,9 11,6	75 113	5,9 8,9	184 101	14,5 8,0
126	Geroda, M	712 136	576 80,9	E Z	5 2	0,9 0,3	571 574		331 297	58,0 51,7	68 68	11,9 11,8	46 52	8,1 9,1	43 61	7,5 10,6	42 29	7,4 5,1
127	Hammelburg, St	9 025 1 814	7 211 79,9	E Z	76 43	1,1 0,6	7 135 7 168		3 709 3 444	52,0 48,0	1 091 1 013	15,3 14,1	652 720	9,1 10,0	342 602	4,8 8,4	953 639	13,4 8,9
131	Maßbach, M	3 676 576	3 100 84,3	E Z	39 29	1,3 0,9	3 061 3 071		1 105 1 186	36,1 38,6	1 166 668	38,1 21,8	308 379	10,1 12,3	132 253	4,3 8,2	153 190	5,0 6,2
134	Motten	1 390 215	1 175 84,5	E Z	4 4	0,3 0,3	1 171 1 171		701 611	59,9 52,2	164 140	14,0 12,0	128 141	10,9 12,0	64 105	5,5 9,0	58 69	5,0 5,9
135	Münnerstadt, St	6 250 1 315	4 935 79,0	E Z	43 28	0,9 0,6	4 892 4 907		2 368 2 238	48,4 45,6	1 137 728	23,2 14,8	499 542	10,2 11,0	220 396	4,5 8,1	353 347	7,2 7,1
136	Nüdlingen	3 226 682	2 544 78,9	E Z	27 23	1,1 0,9	2 517 2 521		1 205 1 099	47,9 43,6	562 433	22,3 17,2	305 331	12,1 13,1	138 211	5,5 8,4	176 176	7,0 7,0
138	Oberleichtersbach	1 662 251	1 411 84,9	E Z	12 10	0,9 0,7	1 399 1 401		868 721	62,0 51,5	186 175	13,3 12,5	122 124	8,7 8,9	85 146	6,1 10,4	66 84	4,7 6,0
139	Oberthulba, M	4 055 792	3 263 80,5	E Z	34 23	1,0 0,7	3 229 3 240		1 818 1 602	56,3 49,4	532 456	16,5 14,1	302 344	9,4 10,6	187 293	5,8 9,0	227 199	7,0 6,1
140	Oerlenbach	4 103 775	3 328 81,1	E Z	32 32	1,0 1,0	3 296 3 296		1 699 1 491	51,5 45,2	602 498	18,3 15,1	359 387	10,9 11,7	192 280	5,8 8,5	224 239	6,8 7,3
142	Ramsthal	930 144	786 84,5	E Z	5 4	0,6 0,5	781 782		366 324	46,9 41,4	184 140	23,6 17,9	67 79	8,6 10,1	51 79	6,5 10,1	66 54	8,5 6,9
143	Rannungen	935 106	829 88,7	E Z	7 2	0,8 0,2	822 827		458 470	55,7 56,8	193 89	23,5 10,8	65 69	7,9 8,3	20 47	2,4 5,7	62 67	7,5 8,1

E = Erststimmen. Z = Zweitstimmen.

Regierungsbezirken, Kreisen und Gemeinden

DIE LINKE		Sonstige		Von den gültigen Stimmen entfielen auf																		Schl. Nr.
				davon																		
				FREIE WÄHLER	ÖDP	Tier- schutz- partei	BP	Die PARTEI	PIRA- TEN	NPD	V- PARTEI ^a	DM	DiB	BGE	Gesund- heits- forschung	MLPD	BüSo	DKP	Übrige			
Anzahl	%	Anzahl	%	Anzahl																		
17	18	19	20	21	22	23	24	25	26	27	28	29	30	31	32	33	34	35	36			

Noch: Unterfranken

																				671
105	4,2	67	2,7	-	39	-	-	-	-	-	-	-	-	-	-	3	-	-	25	152
129	5,2	199	8,0	73	15	22	17	21	13	7	11	2	5	6	7	-	-	-	-	-
36	4,7	30	3,9	-	20	-	-	-	-	-	-	-	-	-	-	1	-	-	9	153
45	5,8	44	5,7	11	5	8	1	4	-	8	2	2	1	2	-	-	-	-	-	-
184	4,5	105	2,6	-	68	-	-	-	-	-	-	-	-	-	-	8	-	-	29	155
254	6,2	275	6,7	84	35	40	14	34	15	14	10	12	3	1	8	5	-	-	-	-
77	3,3	54	2,3	-	38	-	-	-	-	-	-	-	-	-	-	4	-	-	12	156
98	4,3	120	5,2	36	16	16	5	13	5	14	2	5	16	1	6	1	-	-	-	-
50	4,2	21	1,8	-	9	-	-	-	-	-	-	-	-	-	-	4	-	-	8	157
58	4,8	68	5,6	12	7	8	6	7	2	5	1	3	2	-	1	-	-	14	-	-
54	4,3	21	1,7	-	13	-	-	-	-	-	-	-	-	-	-	2	-	-	6	159
62	5,0	92	7,4	34	3	16	4	7	3	12	2	2	4	3	1	1	-	-	-	-
43	3,9	20	1,8	-	12	-	-	-	-	-	-	-	-	-	-	1	-	-	7	160
52	4,7	94	8,5	39	3	18	6	4	5	4	6	2	-	4	3	-	-	-	-	-
22	3,2	10	1,5	-	8	-	-	-	-	-	-	-	-	-	-	-	-	-	2	162
24	3,5	43	6,2	15	4	1	9	8	1	-	2	-	-	2	1	-	-	-	-	-
4 493	4,2	2 740	2,6	-	1 698	-	-	-	-	-	-	-	-	-	-	224	-	-	818	Zus.
5 782	5,4	6 719	6,3	2 075	748	1 022	317	862	348	379	225	191	150	124	186	60	10	22	-	-
																				672
27	4,8	7	1,2	-	7	-	-	-	-	-	-	-	-	-	-	-	-	-	-	111
26	4,6	36	6,4	10	6	4	1	2	1	5	2	2	2	-	1	-	-	-	-	-
154	5,3	49	1,7	-	49	-	-	-	-	-	-	-	-	-	-	-	-	-	-	112
180	6,2	211	7,3	68	24	31	13	14	10	18	8	16	4	1	4	-	-	-	-	-
187	5,6	57	1,7	-	57	-	-	-	-	-	-	-	-	-	-	-	-	-	-	113
205	6,2	204	6,1	44	22	30	4	17	30	16	6	9	6	9	10	-	-	1	-	-
799	6,1	148	1,1	-	148	-	-	-	-	-	-	-	-	-	-	-	-	-	-	114
922	7,1	715	5,5	213	54	137	27	60	40	77	18	37	14	21	16	-	1	-	-	-
240	5,0	105	2,2	-	105	-	-	-	-	-	-	-	-	-	-	-	-	-	-	117
257	5,3	433	9,0	199	62	27	13	33	14	39	5	15	10	7	7	-	2	-	-	-
89	4,5	22	1,1	-	22	-	-	-	-	-	-	-	-	-	-	-	-	-	-	121
94	4,8	127	6,5	45	15	19	4	15	12	5	4	2	1	1	4	-	-	-	-	-
45	4,7	9	0,9	-	9	-	-	-	-	-	-	-	-	-	-	-	-	-	-	122
55	5,7	74	7,7	31	7	8	2	9	5	4	1	3	1	2	1	-	-	-	-	-
57	4,5	10	0,8	-	10	-	-	-	-	-	-	-	-	-	-	-	-	-	-	124
73	5,8	63	5,0	30	3	7	2	7	3	5	2	1	1	2	-	-	-	-	-	-
23	4,0	18	3,2	-	18	-	-	-	-	-	-	-	-	-	-	-	-	-	-	126
23	4,0	44	7,7	17	9	5	2	3	3	1	1	2	-	-	1	-	-	-	-	-
332	4,7	56	0,8	-	56	-	-	-	-	-	-	-	-	-	-	-	-	-	-	127
409	5,7	341	4,8	110	24	53	8	37	27	28	12	12	11	9	8	2	-	-	-	-
179	5,8	18	0,6	-	18	-	-	-	-	-	-	-	-	-	-	-	-	-	-	131
227	7,4	168	5,5	40	10	45	6	25	9	13	7	3	2	3	3	-	1	1	-	-
39	3,3	17	1,5	-	17	-	-	-	-	-	-	-	-	-	-	-	-	-	-	134
44	3,8	61	5,2	17	4	15	2	3	8	6	3	2	-	-	1	-	-	-	-	-
271	5,5	44	0,9	-	44	-	-	-	-	-	-	-	-	-	-	-	-	-	-	135
327	6,7	329	6,7	122	25	44	9	30	20	38	10	10	1	10	8	-	2	-	-	-
111	4,4	20	0,8	-	20	-	-	-	-	-	-	-	-	-	-	-	-	-	-	136
120	4,8	151	6,0	53	7	27	2	17	16	12	2	3	1	1	9	-	-	1	-	-
43	3,1	29	2,1	-	29	-	-	-	-	-	-	-	-	-	-	-	-	-	-	138
48	3,4	103	7,4	42	12	8	3	14	4	7	-	8	-	1	3	-	-	1	-	-
126	3,9	37	1,1	-	37	-	-	-	-	-	-	-	-	-	-	-	-	-	-	139
138	4,3	208	6,4	80	17	25	10	18	11	17	6	7	4	5	5	1	2	-	-	-
194	5,9	26	0,8	-	26	-	-	-	-	-	-	-	-	-	-	-	-	-	-	140
221	6,7	180	5,5	54	10	33	13	17	10	13	5	7	7	1	6	3	1	-	-	-
35	4,5	12	1,5	-	12	-	-	-	-	-	-	-	-	-	-	-	-	-	-	142
41	5,2	65	8,3	26	11	10	4	4	1	4	1	3	1	-	-	-	-	-	-	-
18	2,2	6	0,7	-	6	-	-	-	-	-	-	-	-	-	-	-	-	-	-	143
38	4,6	47	5,7	13	6	9	6	4	1	7	-	-	-	-	1	-	-	-	-	-

Noch: 1. Ergebnisse der Bundestagswahl 2017 nach

Schl. Nr.	Gebiet	Wahl- berechtigte	Wähler	Art der Stimme	Ungültige Stimmen		Gültige Stimmen		Von den gültigen Stimmen entfielen auf									
		Nicht- wähler	Wahlbe- teiligung in %						CSU		SPD		AfD		FDP		GRÜNE	
		Anzahl	%	Anzahl	Anzahl	%	Anzahl	%	Anzahl	%	Anzahl	%	Anzahl	%				
1	2	3	4	5	6	7	8	9	10	11	12	13	14	15	16			

Noch: Unterfranken

672 Noch: Landkreis Bad Kissingen

145	Riedenberg	777	674	E	3	0,4	671		390	58,1	104	15,5	58	8,6	46	6,9	38	5,7
		103	86,7	Z	2	0,3	672		337	50,1	76	11,3	67	10,0	78	11,6	37	5,5
149	Schondra, M	1 330	1 099	E	5	0,5	1 094		699	63,9	142	13,0	89	8,1	54	4,9	68	6,2
		231	82,6	Z	3	0,3	1 096		616	56,2	136	12,4	104	9,5	84	7,7	60	5,5
155	Sulzthal, M	708	618	E	5	0,8	613		302	49,3	142	23,2	34	5,5	22	3,6	82	13,4
		90	87,3	Z	2	0,3	616		266	43,2	120	19,5	37	6,0	50	8,1	67	10,9
157	Thundorf i.UFr.	877	759	E	6	0,8	753		382	50,7	204	27,1	73	9,7	19	2,5	31	4,1
		118	86,5	Z	5	0,7	754		401	53,2	92	12,2	82	10,9	33	4,4	43	5,7
161	Wartmannsroth	1 778	1 475	E	7	0,5	1 468		819	55,8	217	14,8	146	9,9	75	5,1	157	10,7
		303	83,0	Z	7	0,5	1 468		745	50,7	203	13,8	168	11,4	119	8,1	115	7,8
163	Wildflecken, M	2 351	1 740	E	22	1,3	1 718		909	52,9	303	17,6	184	10,7	110	6,4	78	4,5
		611	74,0	Z	26	1,5	1 714		810	47,3	233	13,6	203	11,8	180	10,5	88	5,1
166	Zeitlofs, M	1 718	1 339	E	17	1,3	1 322		686	51,9	226	17,1	141	10,7	81	6,1	77	5,8
		379	77,9	Z	13	1,0	1 326		578	43,6	201	15,2	137	10,3	135	10,2	75	5,7
	Zusammen	83 783	65 943	E	646	1,0	65 297		32 817	50,3	12 661	19,4	6 779	10,4	3 863	5,9	5 067	7,8
		17 840	78,7	Z	478	0,7	65 465		29 578	45,2	9 968	15,2	7 459	11,4	6 011	9,2	4 571	7,0

673 Landkreis Rhön-Grabfeld

113	Aubstadt	602	482	E	8	1,7	474		280	59,1	91	19,2	40	8,4	20	4,2	15	3,2
		120	80,1	Z	9	1,9	473		218	46,1	86	18,2	57	12,1	45	9,5	17	3,6
114	Bad Neustadt a.d.Saale, St ...	11 711	8 412	E	76	0,9	8 336		4 039	48,5	1 545	18,5	772	9,3	517	6,2	753	9,0
		3 299	71,8	Z	69	0,8	8 343		3 370	40,4	1 299	15,6	879	10,5	872	10,5	764	9,2
116	Bastheim	1 745	1 404	E	19	1,4	1 385		823	59,4	191	13,8	109	7,9	64	4,6	110	7,9
		341	80,5	Z	11	0,8	1 393		683	49,0	168	12,1	114	8,2	127	9,1	110	7,9
117	Bischofsheim a.d.Rhön, St ...	3 886	3 097	E	35	1,1	3 062		1 868	61,0	472	15,4	280	9,1	149	4,9	138	4,5
		789	79,7	Z	29	0,9	3 068		1 604	52,3	406	13,2	313	10,2	273	8,9	152	5,0
123	Fladungen, St	1 759	1 421	E	8	0,6	1 413		841	59,5	221	15,6	113	8,0	60	4,2	86	6,1
		338	80,8	Z	13	0,9	1 408		724	51,4	201	14,3	117	8,3	101	7,2	87	6,2
126	Großbardorf	761	653	E	3	0,5	650		356	54,8	104	16,0	66	10,2	28	4,3	61	9,4
		108	85,8	Z	2	0,3	651		288	44,2	97	14,9	74	11,4	37	5,7	62	9,5
127	Großleibstadt	929	780	E	6	0,8	774		482	62,3	107	13,8	43	5,6	31	4,0	71	9,2
		149	84,0	Z	8	1,0	772		414	53,6	99	12,8	42	5,4	64	8,3	62	8,0
129	Hausen	571	474	E	5	1,1	469		313	66,7	52	11,1	49	10,4	21	4,5	15	3,2
		97	83,0	Z	3	0,6	471		259	55,0	47	10,0	63	13,4	45	9,6	16	3,4
130	Hendungen	739	598	E	5	0,8	593		365	61,6	96	16,2	44	7,4	37	6,2	29	4,9
		141	80,9	Z	5	0,8	593		295	49,7	80	13,5	50	8,4	65	11,0	36	6,1
131	Herbstadt	492	399	E	6	1,5	393		239	60,8	47	12,0	43	10,9	26	6,6	22	5,6
		93	81,1	Z	7	1,8	392		192	49,0	49	12,5	55	14,0	30	7,7	20	5,1
133	Heustreu	1 044	879	E	9	1,0	870		503	57,8	135	15,5	72	8,3	39	4,5	61	7,0
		165	84,2	Z	4	0,5	875		443	50,6	119	13,6	86	9,8	69	7,9	51	5,8
134	Höchheim	939	773	E	8	1,0	765		412	53,9	126	16,5	72	9,4	39	5,1	61	8,0
		166	82,3	Z	3	0,4	770		348	45,2	122	15,8	83	10,8	60	7,8	52	6,8
135	Hohenroth	2 887	2 295	E	22	1,0	2 273		1 239	54,5	371	16,3	199	8,8	120	5,3	172	7,6
		592	79,5	Z	17	0,7	2 278		1 100	48,3	319	14,0	216	9,5	172	7,6	169	7,4
136	Hollstadt	1 225	1 045	E	12	1,1	1 033		596	57,7	120	11,6	104	10,1	64	6,2	89	8,6
		180	85,3	Z	9	0,9	1 036		499	48,2	104	10,0	118	11,4	108	10,4	82	7,9
141	Bad Königshofen i.Grabfeld, St	4 673	3 498	E	41	1,2	3 457		1 852	53,6	585	16,9	345	10,0	184	5,3	229	6,6
		1 175	74,9	Z	26	0,7	3 472		1 561	45,0	466	13,4	391	11,3	310	8,9	251	7,2
142	Mellrichstadt, St	4 555	3 526	E	39	1,1	3 487		1 904	54,6	634	18,2	323	9,3	222	6,4	202	5,8
		1 029	77,4	Z	43	1,2	3 483		1 524	43,8	536	15,4	359	10,3	412	11,8	213	6,1
146	Niederlauer	1 356	1 004	E	12	1,2	992		540	54,4	141	14,2	104	10,5	58	5,8	66	6,7
		352	74,0	Z	7	0,7	997		469	47,0	120	12,0	119	11,9	92	9,2	70	7,0
147	Nordheim v.d.Rhön	912	714	E	10	1,4	704		412	58,5	107	15,2	85	12,1	26	3,7	38	5,4
		198	78,3	Z	5	0,7	709		317	44,7	105	14,8	98	13,8	60	8,5	54	7,6
149	Oberelsbach, M	2 199	1 704	E	26	1,5	1 678		1 061	63,2	204	12,2	154	9,2	62	3,7	89	5,3
		495	77,5	Z	24	1,4	1 680		892	53,1	196	11,7	175	10,4	117	7,0	101	6,0
151	Oberstreu	1 259	1 042	E	13	1,2	1 029		585	56,9	159	15,5	86	8,4	67	6,5	68	6,6
		217	82,8	Z	9	0,9	1 033		513	49,7	139	13,5	91	8,8	101	9,8	63	6,1

E = Erststimmen. Z = Zweitstimmen.

Regierungsbezirken, Kreisen und Gemeinden

DIE LINKE		Sonstige		Von den gültigen Stimmen entfielen auf																		Schl. Nr.
				davon																		
				FREIE WÄHLER	ÖDP	Tier- schutz- partei	BP	Die PARTEI	PIRA- TEN	NPD	V- PARTEI ^a	DM	DiB	BGE	Gesund- heits- forschung	MLPD	BüSo	DKP	Übrige			
Anzahl	%	Anzahl	%	Anzahl																		
17	18	19	20	21	22	23	24	25	26	27	28	29	30	31	32	33	34	35	36			

Noch: Unterfranken

																				672
18	2,7	17	2,5	-	17	-	-	-	-	-	-	-	-	-	-	-	-	-	-	145
24	3,6	53	7,9	29	1	6	6	1	7	3	-	-	-	-	-	-	-	-	-	
25	2,3	17	1,6	-	17	-	-	-	-	-	-	-	-	-	-	-	-	-	-	149
33	3,0	63	5,7	28	11	7	3	4	1	4	-	2	3	-	-	-	-	-	-	
27	4,4	4	0,7	-	4	-	-	-	-	-	-	-	-	-	-	-	-	-	-	155
29	4,7	47	7,6	18	3	6	2	4	5	2	4	-	3	-	-	-	-	-	-	
31	4,1	13	1,7	-	13	-	-	-	-	-	-	-	-	-	-	-	-	-	-	157
44	5,8	59	7,8	19	6	11	1	4	4	9	1	1	6	1	2	-	-	-	-	
38	2,6	16	1,1	-	16	-	-	-	-	-	-	-	-	-	-	-	-	-	-	161
43	2,9	75	5,1	38	6	6	3	5	1	5	3	-	4	-	3	1	-	-	-	
96	5,6	38	2,2	-	38	-	-	-	-	-	-	-	-	-	-	-	-	-	-	163
105	6,1	95	5,5	27	16	13	7	7	6	7	5	1	-	2	4	-	-	-	-	
68	5,1	43	3,3	-	43	-	-	-	-	-	-	-	-	-	-	-	-	-	-	166
75	5,7	125	9,4	48	24	13	4	5	6	10	3	4	2	3	1	-	1	1	-	
3 272	5,0	838	1,3	-	838	-	-	-	-	-	-	-	-	-	-	-	-	-	-	Zus.
3 801	5,8	4 077	6,2	1 421	395	599	157	359	255	355	109	150	78	79	98	7	10	5	-	
																				673
26	5,5	2	0,4	-	2	-	-	-	-	-	-	-	-	-	-	-	-	-	-	113
21	4,4	29	6,1	8	-	10	5	2	1	3	-	-	-	-	-	-	-	-	-	
633	7,6	77	0,9	-	77	-	-	-	-	-	-	-	-	-	-	-	-	-	-	114
704	8,4	455	5,5	170	31	50	22	65	33	13	15	11	9	17	16	1	1	1	-	
79	5,7	9	0,6	-	9	-	-	-	-	-	-	-	-	-	-	-	-	-	-	116
78	5,6	113	8,1	49	4	14	5	16	6	5	4	1	4	2	2	1	-	-	-	
130	4,2	25	0,8	-	25	-	-	-	-	-	-	-	-	-	-	-	-	-	-	117
165	5,4	155	5,1	56	11	20	6	21	7	17	5	2	2	4	1	1	1	1	-	
80	5,7	12	0,8	-	12	-	-	-	-	-	-	-	-	-	-	-	-	-	-	123
84	6,0	94	6,7	33	6	7	4	9	7	11	1	5	3	1	7	-	-	-	-	
28	4,3	7	1,1	-	7	-	-	-	-	-	-	-	-	-	-	-	-	-	-	126
32	4,9	61	9,4	26	2	8	2	9	7	1	1	1	1	2	1	-	-	-	-	
32	4,1	8	1,0	-	8	-	-	-	-	-	-	-	-	-	-	-	-	-	-	127
42	5,4	49	6,3	16	5	9	2	5	3	4	4	-	-	-	1	-	-	-	-	
17	3,6	2	0,4	-	2	-	-	-	-	-	-	-	-	-	-	-	-	-	-	129
17	3,6	24	5,1	12	1	2	-	6	-	2	1	-	-	-	-	-	-	-	-	
20	3,4	2	0,3	-	2	-	-	-	-	-	-	-	-	-	-	-	-	-	-	130
22	3,7	45	7,6	16	1	7	4	4	3	5	-	-	2	-	1	2	-	-	-	
12	3,1	4	1,0	-	4	-	-	-	-	-	-	-	-	-	-	-	-	-	-	131
11	2,8	35	8,9	14	-	3	4	2	2	2	3	-	1	-	4	-	-	-	-	
52	6,0	8	0,9	-	8	-	-	-	-	-	-	-	-	-	-	-	-	-	-	133
59	6,7	48	5,5	16	6	3	4	5	6	1	1	2	2	1	-	-	1	-	-	
46	6,0	9	1,2	-	9	-	-	-	-	-	-	-	-	-	-	-	-	-	-	134
51	6,6	54	7,0	23	2	5	-	14	-	5	2	-	-	1	2	-	-	-	-	
153	6,7	19	0,8	-	19	-	-	-	-	-	-	-	-	-	-	-	-	-	-	135
145	6,4	157	6,9	59	11	28	17	14	9	7	5	1	3	1	2	-	-	-	-	
48	4,6	12	1,2	-	12	-	-	-	-	-	-	-	-	-	-	-	-	-	-	136
51	4,9	74	7,1	29	14	9	2	5	1	4	2	2	-	4	2	-	-	-	-	
226	6,5	36	1,0	-	36	-	-	-	-	-	-	-	-	-	-	-	-	-	-	141
257	7,4	236	6,8	74	15	34	14	41	11	11	9	4	5	5	5	5	1	2	-	
176	5,0	26	0,7	-	26	-	-	-	-	-	-	-	-	-	-	-	-	-	-	142
195	5,6	244	7,0	127	11	26	7	19	15	18	6	4	1	6	3	-	1	-	-	
77	7,8	6	0,6	-	6	-	-	-	-	-	-	-	-	-	-	-	-	-	-	146
83	8,3	44	4,4	13	4	2	2	6	7	6	1	1	1	-	-	-	1	-	-	
29	4,1	7	1,0	-	7	-	-	-	-	-	-	-	-	-	-	-	-	-	-	147
41	5,8	34	4,8	16	6	3	-	1	2	5	-	-	-	-	-	-	1	-	-	
87	5,2	21	1,3	-	21	-	-	-	-	-	-	-	-	-	-	-	-	-	-	149
104	6,2	95	5,7	28	10	9	7	20	2	7	2	3	1	2	4	-	-	-	-	
54	5,2	10	1,0	-	10	-	-	-	-	-	-	-	-	-	-	-	-	-	-	151
62	6,0	64	6,2	22	1	6	2	8	8	4	2	-	2	1	5	2	1	-	-	

Noch: 1. Ergebnisse der Bundestagswahl 2013 nach

Schl. Nr.	Gebiet	Wahl- berechtigte	Wähler	Art der Stimme	Ungültige Stimmen		Gültige Stimmen		Von den gültigen Stimmen entfielen auf									
		Nicht- wähler	Wahlbe- teiligung in %						CSU		SPD		AfD		FDP		GRÜNE	
		Anzahl	%	Anzahl	Anzahl	%	Anzahl	%	Anzahl	%	Anzahl	%	Anzahl	%	Anzahl	%		
1	2	3	4	5	6	7	8	9	10	11	12	13	14	15	16			

Noch: Unterfranken

673 Noch: Landkreis Rhön-Grabfeld

153	Ostheim v.d.Rhön, St	2 778 586	2 192 78,9	E Z	31 26	1,4 1,2	2 161 2 166		1 075 882	49,7 40,7	513 481	23,7 22,2	192 215	8,9 9,9	155 248	7,2 11,4	134 125	6,2 5,8
156	Rödelmaier	771 158	613 79,5	E Z	7 6	1,1 1,0	606 607		288 245	47,5 40,4	121 115	20,0 18,9	78 73	12,9 12,0	26 50	4,3 8,2	44 43	7,3 7,1
160	Saal a.d.Saale, M	1 200 207	993 82,8	E Z	7 6	0,7 0,6	986 987		550 475	55,8 48,1	179 138	18,2 14,0	74 99	7,5 10,0	56 95	5,7 9,6	78 75	7,9 7,6
161	Salz	1 802 347	1 455 80,7	E Z	11 7	0,8 0,5	1 444 1 448		789 657	54,6 45,4	256 194	17,7 13,4	121 143	8,4 9,9	74 158	5,1 10,9	117 136	8,1 9,4
162	Sandberg	2 069 370	1 699 82,1	E Z	23 12	1,4 0,7	1 676 1 687		968 830	57,8 49,2	260 224	15,5 13,3	189 200	11,3 11,9	85 141	5,1 8,4	72 73	4,3 4,3
163	Schönau a.d.Brend	1 042 194	848 81,4	E Z	10 8	1,2 0,9	838 840		492 397	58,7 47,3	103 92	12,3 11,0	80 86	9,5 10,2	43 92	5,1 11,0	70 65	8,4 7,7
167	Sondheim v.d.Rhön	758 177	581 76,6	E Z	4 6	0,7 1,0	577 575		309 232	53,6 40,3	119 102	20,6 17,7	73 85	12,7 14,8	30 69	5,2 12,0	21 20	3,6 3,5
170	Stockheim	865 170	695 80,3	E Z	16 5	2,3 0,7	679 690		370 316	54,5 45,8	137 123	20,2 17,8	49 54	7,2 7,8	52 78	7,7 11,3	36 42	5,3 6,1
171	Strahlungen	759 169	590 77,7	E Z	6 5	1,0 0,8	584 585		385 348	65,9 59,5	67 50	11,5 8,5	64 71	11,0 12,1	20 35	3,4 6,0	25 23	4,3 3,9
172	Sulzdorf a.d.Lederhecke	1 003 228	775 77,3	E Z	8 5	1,0 0,6	767 770		368 288	48,0 37,4	133 127	17,3 16,5	86 99	11,2 12,9	69 95	9,0 12,3	54 54	7,0 7,0
173	Sulzfeld	1 358 243	1 115 82,1	E Z	8 9	0,7 0,8	1 107 1 106		684 581	61,8 52,5	169 133	15,3 12,0	105 111	9,5 10,0	51 91	4,6 8,2	40 54	3,6 4,9
174	Trappstadt, M	812 132	680 83,7	E Z	7 -	1,0 -	673 680		438 390	65,1 57,4	98 88	14,6 12,9	58 67	8,6 9,9	20 57	3,0 8,4	28 18	4,2 2,6
175	Unsleben	766 147	619 80,8	E Z	11 10	1,8 1,6	608 609		331 287	54,4 47,1	74 75	12,2 12,3	49 51	8,1 8,4	25 46	4,1 7,6	99 94	16,3 15,4
182	Willmars	437 113	324 74,1	E Z	5 5	1,5 1,5	319 319		131 120	41,1 37,6	80 71	25,1 22,3	55 49	17,2 15,4	9 24	2,8 7,5	25 22	7,8 6,9
183	Wollbach	1 059 167	892 84,2	E Z	11 6	1,2 0,7	881 886		510 433	57,9 48,9	116 109	13,2 12,3	61 73	6,9 8,2	41 79	4,7 8,9	88 93	10,0 10,5
184	Wülfershausen a.d.Saale	1 212 194	1 018 84,0	E Z	10 6	1,0 0,6	1 008 1 012		627 556	62,2 54,9	139 124	13,8 12,3	75 92	7,4 9,1	30 50	3,0 4,9	87 85	8,6 8,4
186	Burglauer	1 342 274	1 068 79,6	E Z	12 5	1,1 0,5	1 056 1 063		626 556	59,3 52,3	161 102	15,2 9,6	104 113	9,8 10,6	48 97	4,5 9,1	52 54	4,9 5,1
	Zusammen	64 277 13 920	50 357 78,3	E Z	550 430	1,1 0,9	49 807 49 927		27 651 23 306	55,5 46,7	8 233 7 106	16,5 14,2	4 616 5 181	9,3 10,4	2 668 4 665	5,4 9,3	3 445 3 508	6,9 7,0

674 Landkreis Haßberge

111	Aidhausen	1 433 233	1 200 83,7	E Z	10 11	0,8 0,9	1 190 1 189		734 625	61,7 52,6	189 164	15,9 13,8	93 112	7,8 9,4	54 80	4,5 6,7	55 61	4,6 5,1
118	Breitbrunn	840 146	694 82,6	E Z	8 5	1,2 0,7	686 689		286 243	41,7 35,3	182 123	26,5 17,9	95 111	13,8 16,1	41 55	6,0 8,0	35 37	5,1 5,4
120	Bundorf	748 128	620 82,9	E Z	7 1	1,1 0,2	613 619		316 282	51,5 45,6	98 83	16,0 13,4	66 63	10,8 10,2	41 63	6,7 10,2	47 41	7,7 6,6
121	Burgpreppach, M	1 114 205	909 81,6	E Z	10 9	1,1 1,0	899 900		472 412	52,5 45,8	183 156	20,4 17,3	105 114	11,7 12,7	47 62	5,2 6,9	40 34	4,4 3,8
129	Ebelsbach	3 073 560	2 513 81,8	E Z	21 13	0,8 0,5	2 492 2 500		1 096 933	44,0 37,3	616 550	24,7 22,0	312 347	12,5 13,9	121 176	4,9 7,0	149 152	6,0 6,1
130	Ebern, St	5 934 1 219	4 715 79,5	E Z	56 31	1,2 0,7	4 659 4 684		2 291 1 975	49,2 42,2	1 075 882	23,1 18,8	485 520	10,4 11,1	267 426	5,7 9,1	274 304	5,9 6,5
133	Eltmann, St	4 131 820	3 311 80,2	E Z	38 18	1,1 0,5	3 273 3 293		1 443 1 281	44,1 38,9	734 655	22,4 19,9	448 479	13,7 14,5	186 252	5,7 7,7	218 195	6,7 5,9
139	Gädheim	1 017 154	863 84,9	E Z	7 3	0,8 0,3	856 860		431 369	50,4 42,9	159 151	18,6 17,6	105 121	12,3 14,1	46 67	5,4 7,8	53 54	6,2 6,3
147	Haßfurt, St	10 698 2 500	8 198 76,6	E Z	82 60	1,0 0,7	8 116 8 138		3 585 3 282	44,2 40,3	1 816 1 441	22,4 17,7	942 1 026	11,6 12,6	456 679	5,6 8,3	648 628	8,0 7,7
149	Hofheim i.UFr., St	4 111 830	3 281 79,8	E Z	29 18	0,9 0,5	3 252 3 263		1 605 1 394	49,4 42,7	641 565	19,7 17,3	338 354	10,4 10,8	211 325	6,5 10,0	198 202	6,1 6,2

E = Erststimmen. Z = Zweitstimmen.

Regierungsbezirken, Kreisen und Gemeinden

Von den gültigen Stimmen entfielen auf																					Schl. Nr.
DIE LINKE		Sonstige		davon																	
				FREIE WÄHLER	ÖDP	Tier- schutz- partei	BP	Die PARTEI	PIRA- TEN	NPD	V- PARTEI ^a	DM	DiB	BGE	Gesund- heits- forschung	MLPD	BüSo	DKP	Übrige		
Anzahl	%	Anzahl	%	Anzahl																	
17	18	19	20	21	22	23	24	25	26	27	28	29	30	31	32	33	34	35	36		
Noch: Unterfranken																					673
81	3,7	11	0,5	-	11	-	-	-	-	-	-	-	-	-	-	-	-	-	-	153	
98	4,5	117	5,4	64	5	17	-	12	6	6	2	1	1	2	1	-	-	-	-	156	
41	6,8	8	1,3	-	8	-	-	-	-	-	-	-	-	-	-	-	-	-	-	160	
40	6,6	41	6,8	20	1	7	-	4	2	2	2	1	-	-	2	-	-	-	-	161	
41	4,2	8	0,8	-	8	-	-	-	-	-	-	-	-	-	-	-	-	-	-	162	
45	4,6	60	6,1	26	5	13	4	-	3	1	-	2	1	2	2	1	-	-	-	163	
75	5,2	12	0,8	-	12	-	-	-	-	-	-	-	-	-	-	-	-	-	-	167	
86	5,9	74	5,1	31	4	11	5	8	3	3	1	3	1	1	1	1	-	1	-	170	
89	5,3	13	0,8	-	13	-	-	-	-	-	-	-	-	-	-	-	-	-	-	171	
103	6,1	116	6,9	33	10	12	15	13	7	16	-	5	-	4	1	-	-	-	-	172	
40	4,8	10	1,2	-	10	-	-	-	-	-	-	-	-	-	-	-	-	-	-	173	
55	6,5	53	6,3	11	6	3	1	11	2	6	2	2	3	3	2	1	-	-	-	174	
24	4,2	1	0,2	-	1	-	-	-	-	-	-	-	-	-	-	-	-	-	-	175	
24	4,2	43	7,5	25	-	6	4	2	-	3	-	1	-	-	2	-	-	-	-	182	
30	4,4	5	0,7	-	5	-	-	-	-	-	-	-	-	-	-	-	-	-	-	183	
26	3,8	51	7,4	23	3	4	5	5	2	6	-	1	1	-	1	-	-	-	-	184	
21	3,6	2	0,3	-	2	-	-	-	-	-	-	-	-	-	-	-	-	-	-	186	
28	4,8	30	5,1	14	2	3	-	2	-	5	1	-	-	-	2	-	1	-	-	Zus.	
48	6,3	9	1,2	-	9	-	-	-	-	-	-	-	-	-	-	-	-	-	-	674	
51	6,6	56	7,3	27	4	7	-	3	1	10	-	2	-	-	-	1	-	1	-	111	
49	4,4	9	0,8	-	9	-	-	-	-	-	-	-	-	-	-	-	-	-	-	118	
53	4,8	83	7,5	27	4	9	7	14	7	3	2	-	1	-	7	1	1	-	-	120	
23	3,4	8	1,2	-	8	-	-	-	-	-	-	-	-	-	-	-	-	-	-	121	
24	3,5	36	5,3	16	5	4	-	3	1	5	1	-	-	-	1	-	-	-	-	129	
27	4,4	3	0,5	-	3	-	-	-	-	-	-	-	-	-	-	-	-	-	-	130	
24	3,9	32	5,3	12	1	5	1	6	2	1	-	2	1	-	1	-	-	-	-	133	
19	6,0	-	-	-	-	-	-	-	-	-	-	-	-	-	-	-	-	-	-	139	
21	6,6	12	3,8	4	-	2	1	1	1	2	-	-	1	-	-	-	-	-	-	147	
55	6,2	10	1,1	-	10	-	-	-	-	-	-	-	-	-	-	-	-	-	-	149	
45	5,1	54	6,1	18	8	10	5	5	1	1	3	1	-	1	1	-	-	-	-	153	
43	4,3	7	0,7	-	7	-	-	-	-	-	-	-	-	-	-	-	-	-	-	156	
39	3,9	66	6,5	28	5	8	4	2	3	4	1	4	3	2	2	-	-	-	-	160	
60	5,7	5	0,5	-	5	-	-	-	-	-	-	-	-	-	-	-	-	-	-	161	
74	7,0	67	6,3	39	3	6	3	8	3	1	-	1	1	-	2	-	-	-	-	162	
2 771	5,6	423	0,8	-	423	-	-	-	-	-	-	-	-	-	-	-	-	-	-	167	
3 060	6,1	3 101	6,2	1 225	207	382	164	371	174	206	79	63	51	62	84	17	10	6	-	170	
47	3,9	18	1,5	-	18	-	-	-	-	-	-	-	-	-	-	-	-	-	-	111	
61	5,1	86	7,2	35	14	5	2	6	4	6	7	3	1	1	2	-	-	-	-	118	
37	5,4	10	1,5	-	10	-	-	-	-	-	-	-	-	-	-	-	-	-	-	120	
46	6,7	74	10,7	36	4	4	7	3	3	11	1	-	1	1	3	-	-	-	-	121	
30	4,9	15	2,4	-	15	-	-	-	-	-	-	-	-	-	-	-	-	-	-	129	
37	6,0	50	8,1	21	11	5	-	4	-	5	-	2	-	-	-	2	-	-	-	130	
47	5,2	5	0,6	-	5	-	-	-	-	-	-	-	-	-	-	-	-	-	-	133	
46	5,1	76	8,4	36	4	13	1	4	3	14	-	-	1	-	-	-	-	-	-	139	
157	6,3	41	1,6	-	41	-	-	-	-	-	-	-	-	-	-	-	-	-	-	147	
162	6,5	180	7,2	65	23	27	6	20	13	7	7	2	3	2	5	-	-	-	-	149	
212	4,6	55	1,2	-	55	-	-	-	-	-	-	-	-	-	-	-	-	-	-	153	
242	5,2	335	7,2	99	29	45	12	53	17	39	2	8	7	13	9	-	-	2	-	156	
192	5,9	52	1,6	-	52	-	-	-	-	-	-	-	-	-	-	-	-	-	-	160	
192	5,8	239	7,3	80	22	25	18	33	12	19	9	5	3	2	8	-	3	-	-	161	
56	6,5	6	0,7	-	6	-	-	-	-	-	-	-	-	-	-	-	-	-	-	162	
59	6,9	39	4,5	12	1	10	3	4	-	3	2	2	-	-	2	-	-	-	-	167	
520	6,4	149	1,8	-	149	-	-	-	-	-	-	-	-	-	-	-	-	-	-	170	
558	6,9	524	6,4	172	77	59	26	57	30	37	10	22	11	8	14	-	1	-	-	171	
215	6,6	44	1,4	-	44	-	-	-	-	-	-	-	-	-	-	-	-	-	-	172	
200	6,1	223	6,8	77	32	15	10	16	16	20	8	10	6	3	8	-	-	2	-	173	

Noch: 1. Ergebnisse der Bundestagswahl 2017 nach

Schl. Nr.	Gebiet	Wahl- berechtigte	Wähler	Art der Stimme	Ungültige Stimmen		Gültige Stimmen		Von den gültigen Stimmen entfielen auf									
		Nicht- wähler	Wahlbe- teiligung in %						CSU		SPD		AfD		FDP		GRÜNE	
					Anzahl	%	Anzahl	%	Anzahl	%	Anzahl	%	Anzahl	%	Anzahl	%		
					1	2	3	4	5	6	7	8	9	10	11	12	13	14

Noch: Unterfranken

674 Noch: Landkreis Haßberge

153	Riedbach	1 385 238	1 147 82,8	E Z	7 6	0,6 0,5	1 140 1 141	685 631	60,1 55,3	174 148	15,3 13,0	111 113	9,7 9,9	49 68	4,3 6,0	64 48	5,6 4,2
159	Oberaurach	3 225 630	2 595 80,5	E Z	29 23	1,1 0,9	2 566 2 572	1 300 1 047	50,7 40,7	516 483	20,1 18,8	348 389	13,6 15,1	119 187	4,6 7,3	126 123	4,9 4,8
160	Kirchlauter	1 105 213	892 80,7	E Z	6 6	0,7 0,7	886 886	435 410	49,1 46,3	227 199	25,6 22,5	88 89	9,9 10,0	42 59	4,7 6,7	41 45	4,6 5,1
163	Knetzgau	5 140 932	4 208 81,9	E Z	50 30	1,2 0,7	4 158 4 178	2 053 1 828	49,4 43,8	678 566	16,3 13,5	575 656	13,8 15,7	223 328	5,4 7,9	286 226	6,9 5,4
164	Königsberg i.Bay., St	2 996 555	2 441 81,5	E Z	32 15	1,3 0,6	2 409 2 426	1 033 900	42,9 37,1	611 538	25,4 22,2	216 253	9,0 10,4	135 202	5,6 8,3	229 192	9,5 7,9
171	Maroldsweisach, M	2 716 573	2 143 78,9	E Z	23 17	1,1 0,8	2 120 2 126	1 011 882	47,7 41,5	583 495	27,5 23,3	228 263	10,8 12,4	113 166	5,3 7,8	71 87	3,3 4,1
180	Theres	2 170 313	1 857 85,6	E Z	21 15	1,1 0,8	1 836 1 842	848 756	46,2 41,0	360 324	19,6 17,6	216 243	11,8 13,2	124 152	6,8 8,3	130 104	7,1 5,6
184	Pfarrweisach	1 251 220	1 031 82,4	E Z	16 9	1,6 0,9	1 015 1 022	502 437	49,5 42,8	177 153	17,4 15,0	155 155	15,3 15,2	62 99	6,1 9,7	47 39	4,6 3,8
187	Rauhenebrach	2 339 378	1 961 83,8	E Z	32 18	1,6 0,9	1 929 1 943	1 144 960	59,3 49,4	265 248	13,7 12,8	269 318	13,9 16,4	86 115	4,5 5,9	82 75	4,3 3,9
190	Rentweinsdorf, M	1 260 181	1 079 85,6	E Z	13 4	1,2 0,4	1 066 1 075	533 436	50,0 40,6	226 202	21,2 18,8	105 131	9,8 12,2	81 103	7,6 9,6	57 46	5,3 4,3
195	Sand a.Main	2 509 379	2 130 84,9	E Z	26 27	1,2 1,3	2 104 2 103	1 049 959	49,9 45,6	462 394	22,0 18,7	233 252	11,1 12,0	115 162	5,5 7,7	105 90	5,0 4,3
201	Stettfeld	938 162	776 82,7	E Z	14 6	1,8 0,8	762 770	340 305	44,6 39,6	160 125	21,0 16,2	107 115	14,0 14,9	56 64	7,3 8,3	44 50	5,8 6,5
210	Untermertzbach	1 389 269	1 120 80,6	E Z	8 9	0,7 0,8	1 112 1 111	538 455	48,4 41,0	274 240	24,6 21,6	107 125	9,6 11,3	56 90	5,0 8,1	70 72	6,3 6,5
219	Wonfurt	1 561 205	1 356 86,9	E Z	7 8	0,5 0,6	1 349 1 348	635 569	47,1 42,2	232 192	17,2 14,2	208 219	15,4 16,2	67 102	5,0 7,6	115 97	8,5 7,2
221	Zeil a.Main, St	4 421 953	3 468 78,4	E Z	45 29	1,3 0,8	3 423 3 439	1 533 1 342	44,8 39,0	786 695	23,0 20,2	371 399	10,8 11,6	191 293	5,6 8,5	258 254	7,5 7,4
223	Ermershausen	466 72	394 84,5	E Z	2 1	0,5 0,3	392 393	237 191	60,5 48,6	65 58	16,6 14,8	32 43	8,2 10,9	14 33	3,6 8,4	26 24	6,6 6,1
	Zusammen	67 970 13 068	54 902 80,8	E Z	599 392	1,1 0,7	54 303 54 510	26 135 22 904	48,1 42,0	11 489 9 830	21,2 18,0	6 358 7 010	11,7 12,9	3 003 4 408	5,5 8,1	3 468 3 280	6,4 6,0

675 Landkreis Kitzingen

111	Abtswind, M	688 130	558 81,1	E Z	9 8	1,6 1,4	549 550	313 281	57,0 51,1	69 68	12,6 12,4	57 58	10,4 10,5	44 47	8,0 8,5	36 36	6,6 6,5
112	Albertshofen	1 668 303	1 365 81,8	E Z	11 2	0,8 0,1	1 354 1 363	660 548	48,7 40,2	243 271	17,9 19,9	164 172	12,1 12,6	81 118	6,0 8,7	94 94	6,9 6,9
113	Biebelried	1 000 187	813 81,3	E Z	10 8	1,2 1,0	803 805	475 403	59,2 50,1	86 90	10,7 11,2	66 85	8,2 10,6	63 96	7,8 11,9	50 54	6,2 6,7
114	Buchbrunn	899 169	730 81,2	E Z	5 1	0,7 0,1	725 729	314 270	43,3 37,0	121 122	16,7 16,7	87 86	12,0 11,8	55 66	7,6 9,1	79 76	10,9 10,4
116	Castell	656 120	536 81,7	E Z	7 3	1,3 0,6	529 533	269 223	50,9 41,8	69 64	13,0 12,0	58 65	11,0 12,2	37 56	7,0 10,5	53 58	10,0 10,9
117	Dettelbach, St	5 613 1 077	4 536 80,8	E Z	57 26	1,3 0,6	4 479 4 510	2 174 1 895	48,5 42,0	743 725	16,6 16,1	465 505	10,4 11,2	334 417	7,5 9,2	369 365	8,2 8,1
127	Geiselwind, M	1 815 381	1 434 79,0	E Z	18 8	1,3 0,6	1 416 1 426	797 676	56,3 47,4	169 181	11,9 12,7	143 145	10,1 10,2	98 116	6,9 8,1	84 104	5,9 7,3
131	Großlangheim, M	1 293 218	1 075 83,1	E Z	15 6	1,4 0,6	1 060 1 069	553 504	52,2 47,1	196 191	18,5 17,9	102 117	9,6 10,9	68 69	6,4 6,5	68 69	6,4 6,5
139	Ipshofen, St	3 697 625	3 072 83,1	E Z	36 12	1,2 0,4	3 036 3 060	1 588 1 305	52,3 42,6	505 512	16,6 16,7	269 269	8,9 8,8	174 267	5,7 8,7	276 287	9,1 9,4
141	Kitzingen, GKSt	14 964 4 292	10 672 71,3	E Z	106 80	1,0 0,7	10 566 10 592	4 318 3 628	40,9 34,3	1 937 1 958	18,3 18,5	1 365 1 429	12,9 13,5	700 965	6,6 9,1	927 977	8,8 9,2
142	Kleinlangheim, M	1 328 294	1 034 77,9	E Z	16 13	1,5 1,3	1 018 1 021	458 401	45,0 39,3	189 211	18,6 20,7	120 115	11,8 11,3	68 76	6,7 7,4	86 70	8,4 6,9

E = Erststimmen. Z = Zweitstimmen.

Regierungsbezirken, Kreisen und Gemeinden

DIE LINKE		Sonstige		Von den gültigen Stimmen entfielen auf																	Schl. Nr.
				davon																	
				FREIE WÄHLER	ÖDP	Tier- schutz- partei	BP	Die PARTEI	PIRA- TEN	NPD	V- PARTEI ^a	DM	DiB	BGE	Gesund- heits- forschung	MLPD	BüSo	DKP	Übrige		
Anzahl	%	Anzahl	%	Anzahl																	
17	18	19	20	21	22	23	24	25	26	27	28	29	30	31	32	33	34	35	36		

Noch: Unterfranken

																				674
49	4,3	8	0,7	-	8	-	-	-	-	-	-	-	-	-	-	-	-	-	-	153
49	4,3	84	7,4	39	9	10	-	5	5	8	1	1	1	1	4	-	-	-	-	159
129	5,0	28	1,1	-	28	-	-	-	-	-	-	-	-	-	-	-	-	-	-	160
150	5,8	193	7,5	84	18	22	11	7	10	22	4	2	6	2	3	2	-	-	-	163
48	5,4	5	0,6	-	5	-	-	-	-	-	-	-	-	-	-	-	-	-	-	164
44	5,0	40	4,5	13	5	7	1	2	1	7	-	1	1	-	2	-	-	-	-	166
260	6,3	83	2,0	-	83	-	-	-	-	-	-	-	-	-	-	-	-	-	-	167
277	6,6	297	7,1	97	38	34	32	24	17	26	4	3	3	6	11	1	-	1	-	168
154	6,4	31	1,3	-	31	-	-	-	-	-	-	-	-	-	-	-	-	-	-	169
182	7,5	159	6,6	63	27	19	4	10	7	14	3	4	-	-	5	2	1	-	-	170
96	4,5	18	0,8	-	18	-	-	-	-	-	-	-	-	-	-	-	-	-	-	171
98	4,6	135	6,3	47	9	23	5	8	5	21	7	-	1	4	2	3	-	-	-	172
120	6,5	38	2,1	-	38	-	-	-	-	-	-	-	-	-	-	-	-	-	-	173
122	6,6	141	7,7	51	28	14	5	3	9	7	3	12	3	1	5	-	-	-	-	174
49	4,8	23	2,3	-	23	-	-	-	-	-	-	-	-	-	-	-	-	-	-	175
50	4,9	89	8,7	22	10	13	1	9	-	21	2	5	1	2	3	-	-	-	-	176
74	3,8	9	0,5	-	9	-	-	-	-	-	-	-	-	-	-	-	-	-	-	177
78	4,0	149	7,7	81	6	9	4	12	4	23	1	3	1	3	1	1	-	-	-	178
51	4,8	13	1,2	-	13	-	-	-	-	-	-	-	-	-	-	-	-	-	-	179
51	4,7	106	9,9	68	6	7	4	6	1	10	-	-	-	1	1	1	1	-	-	180
94	4,5	46	2,2	-	46	-	-	-	-	-	-	-	-	-	-	-	-	-	-	181
100	4,8	146	6,9	56	29	20	2	14	4	10	4	1	1	3	2	-	-	-	-	182
35	4,6	20	2,6	-	20	-	-	-	-	-	-	-	-	-	-	-	-	-	-	183
35	4,5	76	9,9	33	15	8	2	7	2	5	-	-	2	-	2	-	-	-	-	184
61	5,5	6	0,5	-	6	-	-	-	-	-	-	-	-	-	-	-	-	-	-	185
63	5,7	66	5,9	29	6	10	5	5	3	-	5	1	1	1	-	-	-	-	-	186
70	5,2	22	1,6	-	22	-	-	-	-	-	-	-	-	-	-	-	-	-	-	187
73	5,4	96	7,1	32	18	10	5	8	3	11	1	5	-	-	3	-	-	-	-	188
213	6,2	71	2,1	-	71	-	-	-	-	-	-	-	-	-	-	-	-	-	-	189
236	6,9	220	6,4	61	43	31	7	25	10	19	4	8	4	-	6	2	-	-	-	190
12	3,1	6	1,5	-	6	-	-	-	-	-	-	-	-	-	-	-	-	-	-	191
13	3,3	31	7,9	20	3	2	-	3	2	-	-	-	1	-	-	-	-	-	-	192
3 028	5,6	822	1,5	-	822	-	-	-	-	-	-	-	-	-	-	-	-	-	-	Zus.
3 224	5,9	3 854	7,1	1 429	487	447	173	348	181	365	85	100	59	54	101	14	6	5	-	675
20	3,6	10	1,8	-	6	-	4	-	-	-	-	-	-	-	-	-	-	-	-	111
17	3,1	43	7,8	21	3	4	-	5	1	6	-	-	-	-	-	3	-	-	-	112
67	4,9	45	3,3	-	25	-	19	-	-	-	-	-	-	-	-	1	-	-	-	113
58	4,3	102	7,5	27	14	15	12	7	7	3	2	7	-	3	4	1	-	-	-	114
35	4,4	28	3,5	-	22	-	5	-	-	-	-	-	-	-	-	1	-	-	-	115
30	3,7	47	5,8	21	9	3	1	5	1	2	-	1	-	1	3	-	-	-	-	116
44	6,1	25	3,4	-	17	-	8	-	-	-	-	-	-	-	-	-	-	-	-	117
38	5,2	71	9,7	31	8	7	9	5	2	4	-	1	1	2	-	1	-	-	-	118
34	6,4	9	1,7	-	7	-	2	-	-	-	-	-	-	-	-	-	-	-	-	119
29	5,4	38	7,1	13	4	5	1	3	4	2	1	1	1	2	-	1	-	-	-	120
247	5,5	147	3,3	-	79	-	63	-	-	-	-	-	-	-	-	5	-	-	-	121
246	5,5	357	7,9	162	32	39	31	20	11	14	10	13	11	4	6	3	1	-	-	122
88	6,2	37	2,6	-	19	-	18	-	-	-	-	-	-	-	-	-	-	-	-	123
85	6,0	119	8,3	58	6	22	8	5	6	10	-	1	2	-	1	-	-	-	-	124
39	3,7	34	3,2	-	19	-	14	-	-	-	-	-	-	-	-	1	-	-	-	125
43	4,0	76	7,1	31	5	8	8	6	4	5	-	2	2	-	5	-	-	-	-	126
127	4,2	97	3,2	-	65	-	30	-	-	-	-	-	-	-	-	2	-	-	-	127
134	4,4	286	9,3	155	26	29	9	15	5	24	1	16	3	-	2	-	1	-	-	128
787	7,4	532	5,0	-	351	-	166	-	-	-	-	-	-	-	-	15	-	-	-	129
773	7,3	862	8,1	273	112	134	73	85	44	30	18	46	14	11	14	3	4	1	-	130
76	7,5	21	2,1	-	10	-	10	-	-	-	-	-	-	-	-	1	-	-	-	131
62	6,1	86	8,4	40	4	6	6	7	3	11	1	2	2	1	2	1	-	-	-	132

Noch: 1. Ergebnisse der Bundestagswahl 2017 nach

Schl. Nr.	Gebiet	Wahl- berechtigte	Wähler	Art der Stimme	Ungültige Stimmen		Gültige Stimmen		Von den gültigen Stimmen entfielen auf									
		Nicht- wähler	Wahlbe- teiligung in %						CSU		SPD		AfD		FDP		GRÜNE	
					Anzahl	%	Anzahl	Anzahl	%	Anzahl	%	Anzahl	%	Anzahl	%	Anzahl	%	
1	2	3	4	5	6	7	8	9	10	11	12	13	14	15	16			

Noch: Unterfranken

675 Noch: Landkreis Kitzingen

144	Mainbernheim, St	1 791 345	1 446 80,7	E Z	20 15	1,4 1,0	1 426 1 431	650 539	45,6 37,7	335 340	23,5 23,8	157 173	11,0 12,1	84 114	5,9 8,0	110 109	7,7 7,6
146	Mainstockheim	1 496 262	1 234 82,5	E Z	9 4	0,7 0,3	1 225 1 230	470 359	38,4 29,2	301 288	24,6 23,4	134 143	10,9 11,6	94 137	7,7 11,1	112 121	9,1 9,8
147	Marktbreit, St	2 881 681	2 200 76,4	E Z	25 18	1,1 0,8	2 175 2 182	988 872	45,4 40,0	417 410	19,2 18,8	201 214	9,2 9,8	169 198	7,8 9,1	222 195	10,2 8,9
148	Markt Einersheim, M	956 237	719 75,2	E Z	5 4	0,7 0,6	714 715	304 235	42,6 32,9	160 169	22,4 23,6	91 84	12,7 11,7	41 58	5,7 8,1	55 60	7,7 8,4
149	Marktsteft, St	1 520 379	1 141 75,1	E Z	11 12	1,0 1,1	1 130 1 129	518 421	45,8 37,3	209 225	18,5 19,9	121 128	10,7 11,3	89 114	7,9 10,1	90 85	8,0 7,5
150	Martinsheim	803 126	677 84,3	E Z	3 3	0,4 0,4	674 674	353 293	52,4 43,5	90 94	13,4 13,9	49 48	7,3 7,1	66 90	9,8 13,4	56 67	8,3 9,9
155	Nordheim a.Main	790 95	695 88,0	E Z	11 2	1,6 0,3	684 693	446 401	65,2 57,9	48 66	7,0 9,5	37 38	5,4 5,5	59 75	8,6 10,8	44 46	6,4 6,6
156	Obernbreit, M	1 407 280	1 127 80,1	E Z	13 4	1,2 0,4	1 114 1 123	539 465	48,4 41,4	212 215	19,0 19,1	66 63	5,9 5,6	94 114	8,4 10,2	105 106	9,4 9,4
158	Prichsenstadt, St	2 455 435	2 020 82,3	E Z	29 26	1,4 1,3	1 991 1 994	1 084 896	54,4 44,9	274 305	13,8 15,3	196 224	9,8 11,2	146 197	7,3 9,9	130 138	6,5 6,9
161	Rödelsee	1 410 245	1 165 82,6	E Z	12 6	1,0 0,5	1 153 1 159	621 519	53,9 44,8	166 190	14,4 16,4	105 113	9,1 9,7	93 117	8,1 10,1	73 86	6,3 7,4
162	Rüdenhausen, M	695 146	549 79,0	E Z	2 2	0,4 0,4	547 547	250 208	45,7 38,0	70 77	12,8 14,1	109 113	19,9 20,7	35 41	6,4 7,5	31 28	5,7 5,1
165	Schwarzach a.Main, M	2 842 422	2 420 85,2	E Z	26 20	1,1 0,8	2 394 2 400	1 366 1 200	57,1 50,0	283 302	11,8 12,6	202 221	8,4 9,2	160 183	6,7 7,6	191 203	8,0 8,5
166	Segnitz	665 134	531 79,8	E Z	7 5	1,3 0,9	524 526	242 196	46,2 37,3	81 98	15,5 18,6	70 69	13,4 13,1	43 59	8,2 11,2	52 46	9,9 8,7
167	Seinsheim, M	853 177	676 79,2	E Z	6 5	0,9 0,7	670 671	384 320	57,3 47,7	82 72	12,2 10,7	71 78	10,6 11,6	37 59	5,5 8,8	46 55	6,9 8,2
169	Sommerach	1 088 96	992 91,2	E Z	13 4	1,3 0,4	979 988	539 462	55,1 46,8	121 139	12,4 14,1	62 61	6,3 6,2	96 108	9,8 10,9	75 76	7,7 7,7
170	Sulzfeld a.Main	1 051 169	882 83,9	E Z	3 3	0,3 0,3	879 879	499 420	56,8 47,8	112 127	12,7 14,4	85 91	9,7 10,4	51 101	5,8 11,5	74 61	8,4 6,9
174	Volkach, St	7 128 1 292	5 836 81,9	E Z	79 38	1,4 0,7	5 757 5 798	2 998 2 655	52,1 45,8	756 880	13,1 15,2	391 484	6,8 8,3	565 544	9,8 9,4	521 510	9,0 8,8
177	Wiesenbronn	821 161	660 80,4	E Z	4 7	0,6 1,1	656 653	288 224	43,9 34,3	139 139	21,2 21,3	75 83	11,4 12,7	53 74	8,1 11,3	48 51	7,3 7,8
178	Wiesentheid, M	3 736 776	2 960 79,2	E Z	29 9	1,0 0,3	2 931 2 951	1 380 1 210	47,1 41,0	413 445	14,1 15,1	329 349	11,2 11,8	263 295	9,0 10,0	274 251	9,3 8,5
179	Willanzheim, M	1 291 217	1 074 83,2	E Z	14 6	1,3 0,6	1 060 1 068	596 520	56,2 48,7	124 141	11,7 13,2	91 100	8,6 9,4	82 110	7,7 10,3	85 74	8,0 6,9
	Zusammen	69 300 14 471	54 829 79,1	E Z	611 360	1,1 0,7	54 218 54 469	26 434 22 549	48,8 41,4	8 720 9 115	16,1 16,7	5 538 5 923	10,2 10,9	4 042 5 081	7,5 9,3	4 516 4 558	8,3 8,4

676 Landkreis Miltenberg

111	Altenbuch	995 208	787 79,1	E Z	8 8	1,0 1,0	779 779	467 390	59,9 50,1	101 102	13,0 13,1	84 111	10,8 14,2	34 55	4,4 7,1	27 25	3,5 3,2
112	Amorbach, St	3 010 617	2 393 79,5	E Z	26 20	1,1 0,8	2 367 2 373	1 178 1 028	49,8 43,3	503 467	21,3 19,7	155 178	6,5 7,5	129 250	5,4 10,5	201 171	8,5 7,2
116	Bürgstadt, M	3 307 543	2 764 83,6	E Z	27 16	1,0 0,6	2 737 2 748	1 324 1 112	48,4 40,5	523 515	19,1 18,7	174 222	6,4 8,1	177 335	6,5 12,2	277 268	10,1 9,8
117	Collenberg	1 853 375	1 478 79,8	E Z	12 8	0,8 0,5	1 466 1 470	714 639	48,7 43,5	300 295	20,5 20,1	136 158	9,3 10,7	70 131	4,8 8,9	90 87	6,1 5,9
118	Dorfprozelten	1 425 253	1 172 82,2	E Z	11 14	0,9 1,2	1 161 1 158	562 475	48,4 41,0	267 268	23,0 23,1	90 112	7,8 9,7	46 102	4,0 8,8	78 76	6,7 6,6
119	Eichenbühl	1 999 360	1 639 82,0	E Z	15 11	0,9 0,7	1 624 1 628	934 837	57,5 51,4	277 259	17,1 15,9	117 135	7,2 8,3	66 130	4,1 8,0	105 89	6,5 5,5
121	Elsfeld, M	6 117 1 479	4 638 75,8	E Z	63 40	1,4 0,9	4 575 4 598	2 048 1 765	44,8 38,4	833 801	18,2 17,4	467 574	10,2 12,5	280 465	6,1 10,1	382 362	8,3 7,9

E = Erststimmen. Z = Zweitstimmen.

Regierungsbezirken, Kreisen und Gemeinden

Von den gültigen Stimmen entfielen auf																					Schl. Nr.
DIE LINKE		Sonstige		davon																	
				FREIE WÄHLER	ÖDP	Tier- schutz- partei	BP	Die PARTEI	PIRA- TEN	NPD	V- PARTEI ^a	DM	DiB	BGE	Gesund- heits- forschung	MLPD	BüSo	DKP	Übrige		
Anzahl	%	Anzahl	%	Anzahl																	
17	18	19	20	21	22	23	24	25	26	27	28	29	30	31	32	33	34	35	36		
Noch: Unterfranken																					675
55	3,9	35	2,5	-	21	-	14	-	-	-	-	-	-	-	-	-	-	-	-	144	
61	4,3	95	6,6	41	10	13	5	8	4	4	3	3	-	1	2	1	-	-	-	146	
73	6,0	41	3,3	-	20	-	20	-	-	-	-	-	-	-	-	1	-	-	-	147	
62	5,0	120	9,8	63	8	15	10	5	4	7	-	1	3	-	3	1	-	-	-	148	
117	5,4	61	2,8	-	26	-	30	-	-	-	-	-	-	-	-	5	-	-	-	149	
109	5,0	184	8,4	72	15	27	7	16	9	5	8	10	4	4	6	1	-	-	-	150	
38	5,3	25	3,5	-	15	-	7	-	-	-	-	-	-	-	-	3	-	-	-	151	
36	5,0	73	10,2	32	13	10	3	3	1	6	1	4	-	-	-	-	-	-	-	152	
74	6,5	29	2,6	-	14	-	15	-	-	-	-	-	-	-	-	-	-	-	-	153	
62	5,5	94	8,3	41	5	10	5	5	9	6	3	6	1	1	1	-	-	1	-	154	
31	4,6	29	4,3	-	16	-	11	-	-	-	-	-	-	-	-	2	-	-	-	155	
33	4,9	49	7,3	20	8	5	4	3	1	2	-	1	1	-	4	-	-	-	-	156	
29	4,2	21	3,1	-	11	-	10	-	-	-	-	-	-	-	-	-	-	-	-	157	
22	3,2	45	6,5	18	5	4	4	5	-	3	2	1	-	-	3	-	-	-	-	158	
64	5,7	34	3,1	-	19	-	14	-	-	-	-	-	-	-	-	1	-	-	-	159	
63	5,6	97	8,6	41	6	12	5	14	4	2	-	4	-	2	5	1	1	-	-	160	
113	5,7	48	2,4	-	26	-	20	-	-	-	-	-	-	-	-	2	-	-	-	161	
100	5,0	134	6,7	56	14	14	9	7	6	9	3	4	4	3	3	2	-	-	-	162	
53	4,6	42	3,6	-	28	-	12	-	-	-	-	-	-	-	-	2	-	-	-	163	
42	3,6	92	7,9	43	17	6	5	6	3	2	1	2	1	2	4	-	-	-	-	164	
31	5,7	21	3,8	-	6	-	14	-	-	-	-	-	-	-	-	1	-	-	-	165	
20	3,7	60	11,0	32	6	5	3	2	-	3	1	5	3	-	-	-	-	-	-	166	
112	4,7	80	3,3	-	44	-	33	-	-	-	-	-	-	-	-	3	-	-	-	167	
98	4,1	193	8,0	87	18	16	10	19	7	12	4	10	4	1	4	1	-	-	-	168	
22	4,2	14	2,7	-	8	-	5	-	-	-	-	-	-	-	-	1	-	-	-	169	
22	4,2	36	6,8	9	4	5	1	7	1	7	-	1	-	-	1	-	-	-	-	170	
30	4,5	20	3,0	-	11	-	8	-	-	-	-	-	-	-	-	1	-	-	-	171	
28	4,2	59	8,8	28	1	9	2	5	2	3	2	2	-	-	4	-	1	-	-	172	
63	6,4	23	2,3	-	12	-	10	-	-	-	-	-	-	-	-	1	-	-	-	173	
47	4,8	95	9,6	55	7	8	3	6	3	5	-	4	-	4	-	-	-	-	-	174	
34	3,9	24	2,7	-	15	-	9	-	-	-	-	-	-	-	-	-	-	-	-	175	
29	3,3	50	5,7	14	8	7	5	3	3	1	3	3	1	-	2	-	-	-	-	176	
389	6,8	137	2,4	-	80	-	55	-	-	-	-	-	-	-	-	2	-	-	-	177	
338	5,8	387	6,7	150	28	49	30	45	22	16	10	13	4	9	9	2	-	-	-	178	
30	4,6	23	3,5	-	14	-	9	-	-	-	-	-	-	-	-	-	-	-	-	179	
26	4,0	56	8,6	27	10	2	2	2	1	7	-	-	2	-	2	-	-	1	-	180	
189	6,4	83	2,8	-	36	-	40	-	-	-	-	-	-	-	-	7	-	-	-	181	
166	5,6	235	8,0	109	19	21	14	15	16	13	5	8	2	7	4	1	-	1	-	182	
50	4,7	32	3,0	-	19	-	13	-	-	-	-	-	-	-	-	-	-	-	-	183	
40	3,7	83	7,8	37	13	8	5	8	3	6	-	1	-	-	2	-	-	-	-	184	
3 161	5,8	1 807	3,3	-	1 061	-	688	-	-	-	-	-	-	-	-	58	-	-	-	Zus.	
2 919	5,4	4 324	7,9	1 807	438	518	290	347	187	230	79	173	66	58	96	23	8	4	-	676	
12	1,5	54	6,9	48	6	-	-	-	-	-	-	-	-	-	-	-	-	-	-	111	
21	2,7	75	9,6	46	4	5	4	6	1	3	2	-	-	2	2	-	-	-	-	112	
108	4,6	93	3,9	71	22	-	-	-	-	-	-	-	-	-	-	-	-	-	-	113	
135	5,7	144	6,1	59	17	23	1	16	4	8	2	1	4	4	1	2	2	-	-	114	
132	4,8	130	4,7	88	42	-	-	-	-	-	-	-	-	-	-	-	-	-	-	115	
145	5,3	151	5,5	65	17	23	9	16	4	5	2	2	2	2	3	1	-	-	-	116	
76	5,2	80	5,5	49	31	-	-	-	-	-	-	-	-	-	-	-	-	-	-	117	
82	5,6	78	5,3	32	12	8	1	9	8	3	1	2	-	-	2	-	-	-	-	118	
52	4,5	66	5,7	53	13	-	-	-	-	-	-	-	-	-	-	-	-	-	-	119	
50	4,3	75	6,5	36	9	16	2	6	3	-	1	-	-	-	2	-	-	-	-	120	
72	4,4	53	3,3	36	17	-	-	-	-	-	-	-	-	-	-	-	-	-	-	121	
89	5,5	89	5,5	34	10	12	-	10	5	6	5	-	2	4	1	-	-	-	-	122	
280	6,1	285	6,2	188	97	-	-	-	-	-	-	-	-	-	-	-	-	-	-	123	
301	6,5	330	7,2	131	29	41	6	37	25	12	14	7	2	6	19	1	-	-	-	124	

Noch: 1. Ergebnisse der Bundestagswahl 2017 nach

Schl. Nr.	Gebiet	Wahl- berechtigte	Wähler	Art der Stimme	Ungültige Stimmen		Gültige Stimmen		Von den gültigen Stimmen entfielen auf											
		Nicht- wähler	Wahlbe- teiligung in %						CSU		SPD		AfD		FDP		GRÜNE			
		Anzahl	%	Anzahl	Anzahl	%	Anzahl	%	Anzahl	%	Anzahl	%	Anzahl	%	Anzahl	%				
1	2	3	4	5	6	7	8	9	10	11	12	13	14	15	16					

Noch: Unterfranken

676 Noch: Landkreis Miltenberg

122	Erlenbach a.Main, St	6 659 1 710	4 949 74,3	E Z	75 57	1,5 1,2	4 874 4 892	2 044 1 724	41,9 35,2	1 191 1 061	24,4 21,7	565 652	11,6 13,3	221 427	4,5 8,7	372 422	7,6 8,6
123	Eschau, M	2 997 550	2 447 81,6	E Z	24 16	1,0 0,7	2 423 2 431	1 080 929	44,6 38,2	549 527	22,7 21,7	291 350	12,0 14,4	114 186	4,7 7,7	146 147	6,0 6,0
124	Faulbach	2 063 356	1 707 82,7	E Z	19 13	1,1 0,8	1 688 1 694	735 661	43,5 39,0	458 426	27,1 25,1	185 224	11,0 13,2	65 116	3,9 6,8	103 86	6,1 5,1
125	Großheubach, M	3 918 808	3 110 79,4	E Z	42 34	1,4 1,1	3 068 3 076	1 441 1 277	47,0 41,5	586 575	19,1 18,7	316 351	10,3 11,4	148 292	4,8 9,5	265 203	8,6 6,6
126	Großwallstadt	3 181 512	2 669 83,9	E Z	15 15	0,6 0,6	2 654 2 654	1 296 1 110	48,8 41,8	449 424	16,9 16,0	219 264	8,3 9,9	130 273	4,9 10,3	202 197	7,6 7,4
128	Hausen	1 457 272	1 185 81,3	E Z	17 15	1,4 1,3	1 168 1 170	619 539	53,0 46,1	179 154	15,3 13,2	121 129	10,4 11,0	53 122	4,5 10,4	73 74	6,3 6,3
131	Kirchzell, M	1 803 278	1 525 84,6	E Z	17 10	1,1 0,7	1 508 1 515	863 747	57,2 49,3	282 271	18,7 17,9	99 123	6,6 8,1	67 126	4,4 8,3	96 94	6,4 6,2
132	Kleinheubach, M	2 525 726	1 799 71,2	E Z	21 18	1,2 1,0	1 778 1 781	708 612	39,8 34,4	406 367	22,8 20,6	207 247	11,6 13,9	110 170	6,2 9,5	143 135	8,0 7,6
133	Kleinwallstadt, M	4 309 959	3 350 77,7	E Z	51 37	1,5 1,1	3 299 3 313	1 454 1 222	44,1 36,9	620 574	18,8 17,3	334 398	10,1 12,0	185 343	5,6 10,4	321 329	9,7 9,9
134	Klingenberg a.Main, St	4 334 1 116	3 218 74,3	E Z	44 36	1,4 1,1	3 174 3 182	1 382 1 173	43,5 36,9	655 629	20,6 19,8	317 375	10,0 11,8	143 295	4,5 9,3	294 261	9,3 8,2
135	Laudenbach	1 087 241	846 77,8	E Z	8 7	0,9 0,8	838 839	390 324	46,5 38,6	137 138	16,3 16,4	94 106	11,2 12,6	58 107	6,9 12,8	57 60	6,8 7,2
136	Leidersbach	3 668 624	3 044 83,0	E Z	41 46	1,3 1,5	3 003 2 998	1 640 1 479	54,6 49,3	385 357	12,8 11,9	295 345	9,8 11,5	182 307	6,1 10,2	187 198	6,2 6,6
139	Miltenberg, St	6 703 1 631	5 072 75,7	E Z	46 31	0,9 0,6	5 026 5 041	2 244 1 972	44,6 39,1	833 869	16,6 17,2	487 537	9,7 10,7	340 585	6,8 11,6	679 493	13,5 9,8
140	Mömlingen	3 782 691	3 091 81,7	E Z	47 26	1,5 0,8	3 044 3 065	1 442 1 238	47,4 40,4	483 474	15,9 15,5	354 395	11,6 12,9	151 258	5,0 8,4	260 256	8,5 8,4
141	Mönchberg, M	2 019 335	1 684 83,4	E Z	28 20	1,7 1,2	1 656 1 664	791 691	47,8 41,5	261 258	15,8 15,5	125 151	7,5 9,1	90 154	5,4 9,3	106 124	6,4 7,5
143	Neunkirchen	1 220 156	1 064 87,2	E Z	12 4	1,1 0,4	1 052 1 060	678 615	64,4 58,0	105 116	10,0 10,9	72 80	6,8 7,5	43 69	4,1 6,5	76 73	7,2 6,9
144	Niedernberg	3 912 690	3 222 82,4	E Z	33 16	1,0 0,5	3 189 3 206	1 535 1 250	48,1 39,0	506 482	15,9 15,0	327 390	10,3 12,2	198 347	6,2 10,8	307 314	9,6 9,8
145	Obernburg a.Main, St	6 435 1 280	5 155 80,1	E Z	72 37	1,4 0,7	5 083 5 118	2 274 1 917	44,7 37,5	945 938	18,6 18,3	531 600	10,4 11,7	294 543	5,8 10,6	496 444	9,8 8,7
151	Röllbach	1 306 225	1 081 82,8	E Z	7 5	0,6 0,5	1 074 1 076	528 442	49,2 41,1	154 153	14,3 14,2	136 165	12,7 15,3	58 110	5,4 10,2	68 59	6,3 5,5
153	Rüdenau	609 117	492 80,8	E Z	11 7	2,2 1,4	481 485	228 198	47,4 40,8	114 99	23,7 20,4	38 56	7,9 11,5	22 41	4,6 8,5	43 30	8,9 6,2
156	Schneeberg, M	1 365 222	1 143 83,7	E Z	8 10	0,7 0,9	1 135 1 133	627 576	55,2 50,8	216 188	19,0 16,6	67 79	5,9 7,0	53 91	4,7 8,0	73 66	6,4 5,8
158	Stadtprozelten, St	1 125 266	859 76,4	E Z	12 7	1,4 0,8	847 852	388 362	45,8 42,5	176 169	20,8 19,8	131 133	15,5 15,6	36 60	4,3 7,0	43 37	5,1 4,3
160	Sulzbach a.Main, M	5 516 1 088	4 428 80,3	E Z	60 40	1,4 0,9	4 368 4 388	2 006 1 862	45,9 42,4	745 649	17,1 14,8	369 464	8,4 10,6	282 464	6,5 10,6	360 363	8,2 8,3
165	Weilbach, M	1 758 323	1 435 81,6	E Z	20 7	1,4 0,5	1 415 1 428	658 585	46,5 41,0	334 303	23,6 21,2	98 124	6,9 8,7	68 112	4,8 7,8	109 113	7,7 7,9
169	Wörth a.Main, St	3 316 807	2 509 75,7	E Z	23 11	0,9 0,4	2 486 2 498	1 031 902	41,5 36,1	534 500	21,5 20,0	210 249	8,4 10,0	128 221	5,1 8,8	236 244	9,5 9,8
	Zusammen	95 773 19 818	75 955 79,3	E Z	915 642	1,2 0,8	75 040 75 313	35 309 30 653	47,1 40,7	14 107 13 408	18,8 17,8	7 211 8 477	9,6 11,3	4 041 7 287	5,4 9,7	6 275 5 900	8,4 7,8

677 Landkreis Main-Spessart

114	Arnstein, St	6 482 1 215	5 267 81,3	E Z	61 36	1,2 0,7	5 206 5 231	2 836 2 514	54,5 48,1	884 781	17,0 14,9	467 573	9,0 11,0	246 452	4,7 8,6	321 349	6,2 6,7
116	Aura i.Sinngrund	817 170	647 79,2	E Z	6 6	0,9 0,9	641 641	229 249	35,7 38,8	271 161	42,3 25,1	85 102	13,3 15,9	18 40	2,8 6,2	10 22	1,6 3,4

E = Erststimmen. Z = Zweitstimmen.

Regierungsbezirken, Kreisen und Gemeinden

Von den gültigen Stimmen entfielen auf																					Schl. Nr.
DIE LINKE		Sonstige		davon																	
				FREIE WÄHLER	ÖDP	Tier- schutz- partei	BP	Die PARTEI	PIRA- TEN	NPD	V- PARTEI ^a	DM	DiB	BGE	Gesund- heits- forschung	MLPD	BüSo	DKP	Übrige		
Anzahl	%	Anzahl	%	Anzahl																	
17	18	19	20	21	22	23	24	25	26	27	28	29	30	31	32	33	34	35	36		
Noch: Unterfranken																					676
283	5,8	198	4,1	134	64	-	-	-	-	-	-	-	-	-	-	-	-	-	-	122	
302	6,2	304	6,2	100	19	55	9	36	29	8	8	15	10	1	9	4	-	1	-	123	
102	4,2	141	5,8	106	35	-	-	-	-	-	-	-	-	-	-	-	-	-	-	124	
113	4,6	179	7,4	89	21	21	6	10	5	11	1	7	3	3	1	-	1	-	-	125	
63	3,7	79	4,7	58	21	-	-	-	-	-	-	-	-	-	-	-	-	-	-	126	
75	4,4	106	6,3	43	16	17	4	8	5	8	3	-	1	-	1	-	-	-	-	128	
144	4,7	168	5,5	110	58	-	-	-	-	-	-	-	-	-	-	-	-	-	-	129	
173	5,6	205	6,7	86	19	31	9	17	6	10	3	7	4	2	8	3	-	-	-	130	
173	6,5	185	7,0	152	33	-	-	-	-	-	-	-	-	-	-	-	-	-	-	131	
169	6,4	217	8,2	118	22	25	3	19	8	6	3	3	2	1	6	-	1	-	-	132	
75	6,4	48	4,1	27	21	-	-	-	-	-	-	-	-	-	-	-	-	-	-	133	
80	6,8	72	6,2	31	12	7	3	5	-	4	1	3	5	-	1	-	-	-	-	134	
39	2,6	62	4,1	53	9	-	-	-	-	-	-	-	-	-	-	-	-	-	-	135	
48	3,2	106	7,0	52	4	8	2	8	1	9	8	1	1	3	5	1	1	2	-	136	
116	6,5	88	4,9	66	22	-	-	-	-	-	-	-	-	-	-	-	-	-	-	137	
133	7,5	117	6,6	39	13	14	4	8	10	2	7	5	2	-	5	6	-	2	-	138	
195	5,9	190	5,8	121	69	-	-	-	-	-	-	-	-	-	-	-	-	-	-	139	
201	6,1	246	7,4	83	35	28	6	32	16	11	6	13	3	5	5	3	-	-	-	140	
225	7,1	158	5,0	99	59	-	-	-	-	-	-	-	-	-	-	-	-	-	-	141	
230	7,2	219	6,9	70	28	26	16	19	13	13	16	6	5	6	-	1	-	-	-	142	
50	6,0	52	6,2	48	4	-	-	-	-	-	-	-	-	-	-	-	-	-	-	143	
38	4,5	66	7,9	33	3	13	2	3	5	-	3	1	1	-	2	-	-	-	-	144	
151	5,0	163	5,4	72	91	-	-	-	-	-	-	-	-	-	-	-	-	-	-	145	
142	4,7	170	5,7	48	38	23	6	17	5	10	7	3	2	2	6	1	2	-	-	146	
295	5,9	148	2,9	85	63	-	-	-	-	-	-	-	-	-	-	-	-	-	-	147	
355	7,0	230	4,6	58	29	37	6	31	15	10	14	10	9	2	7	1	1	-	-	148	
160	5,3	194	6,4	136	58	-	-	-	-	-	-	-	-	-	-	-	-	-	-	149	
189	6,2	255	8,3	100	39	17	13	22	13	22	7	4	7	4	6	1	-	-	-	150	
72	4,3	211	12,7	177	34	-	-	-	-	-	-	-	-	-	-	-	-	-	-	151	
89	5,3	197	11,8	130	17	15	4	6	7	7	3	-	1	4	3	-	-	-	-	152	
46	4,4	32	3,0	23	9	-	-	-	-	-	-	-	-	-	-	-	-	-	-	153	
55	5,2	52	4,9	20	8	8	4	5	2	-	1	-	1	2	1	-	-	-	-	154	
151	4,7	165	5,2	115	50	-	-	-	-	-	-	-	-	-	-	-	-	-	-	155	
175	5,5	248	7,7	88	23	32	10	23	7	13	10	14	5	2	20	1	-	-	-	156	
282	5,5	261	5,1	172	89	-	-	-	-	-	-	-	-	-	-	-	-	-	-	157	
319	6,2	357	7,0	128	33	54	8	46	24	12	14	11	6	10	8	2	1	-	-	158	
49	4,6	81	7,5	35	46	-	-	-	-	-	-	-	-	-	-	-	-	-	-	159	
53	4,9	94	8,7	39	17	7	1	9	2	5	5	2	2	1	3	-	1	-	-	160	
21	4,4	15	3,1	7	8	-	-	-	-	-	-	-	-	-	-	-	-	-	-	161	
30	6,2	31	6,4	10	6	4	1	3	2	-	2	-	1	2	-	-	-	-	-	162	
38	3,3	61	5,4	52	9	-	-	-	-	-	-	-	-	-	-	-	-	-	-	163	
48	4,2	85	7,5	57	1	4	3	10	1	1	5	-	1	-	2	-	-	-	-	164	
39	4,6	34	4,0	25	9	-	-	-	-	-	-	-	-	-	-	-	-	-	-	165	
40	4,7	51	6,0	24	7	4	-	5	-	3	2	4	-	1	-	-	-	1	-	166	
248	5,7	358	8,2	193	165	-	-	-	-	-	-	-	-	-	-	-	-	-	-	167	
244	5,6	342	7,8	150	43	31	13	37	16	10	6	13	7	2	9	1	1	3	-	168	
67	4,7	81	5,7	58	23	-	-	-	-	-	-	-	-	-	-	-	-	-	-	169	
82	5,7	109	7,6	41	9	22	4	15	4	2	5	1	2	3	1	-	-	-	-	170	
161	6,5	186	7,5	154	32	-	-	-	-	-	-	-	-	-	-	-	-	-	-	171	
157	6,3	225	9,0	114	11	29	3	21	16	7	4	2	3	11	4	-	-	-	-	172	
3 977	5,3	4 120	5,5	2 811	1 309	-	-	-	-	-	-	-	-	-	-	-	-	-	-	Zus.	
4 363	5,8	5 225	6,9	2 154	571	660	163	515	262	221	171	137	94	85	143	29	11	9	-	677	
186	3,6	266	5,1	211	55	-	-	-	-	-	-	-	-	-	-	-	-	-	-	114	
208	4,0	354	6,8	147	30	45	15	21	16	21	10	20	1	6	18	4	-	-	-	115	
18	2,8	10	1,6	8	2	-	-	-	-	-	-	-	-	-	-	-	-	-	-	116	
24	3,7	43	6,7	22	1	4	1	1	3	8	-	1	-	-	2	-	-	-	-	117	

Noch: 1. Ergebnisse der Bundestagswahl 2017 nach

Schl. Nr.	Gebiet	Wahl- berechtigte	Wähler	Art der Stimme	Ungültige Stimmen		Gültige Stimmen	Von den gültigen Stimmen entfielen auf									
		Nicht- wähler	Wahlbe- teiligung in %					CSU		SPD		AfD		FDP		GRÜNE	
								Anzahl	%	Anzahl	%	Anzahl	%	Anzahl	%	Anzahl	%
					1	2	3	4	5	6	7	8	9	10	11	12	13
Noch: Unterfranken																	
677 Noch: Landkreis Main-Spessart																	
119	Birkenfeld	1 738 285	1 453 83,6	E Z	15 9	1,0 0,6	1 438 1 444	757 658	52,6 45,6	297 283	20,7 19,6	133 166	9,2 11,5	74 117	5,1 8,1	62 64	4,3 4,4
120	Bischbrunn	1 473 239	1 234 83,8	E Z	26 15	2,1 1,2	1 208 1 219	615 517	50,9 42,4	200 183	16,6 15,0	174 219	14,4 18,0	74 96	6,1 7,9	46 58	3,8 4,8
122	Burgsinn, M	1 962 351	1 611 82,1	E Z	11 14	0,7 0,9	1 600 1 597	520 628	32,5 39,3	767 412	47,9 25,8	116 155	7,3 9,7	53 106	3,3 6,6	51 90	3,2 5,6
125	Erlenbach b.Marktheidenfeld	1 965 313	1 652 84,1	E Z	22 14	1,3 0,8	1 630 1 638	716 687	43,9 41,9	458 369	28,1 22,5	121 127	7,4 7,8	105 125	6,4 7,6	106 143	6,5 8,7
126	Esselbach	1 645 309	1 336 81,2	E Z	26 16	1,9 1,2	1 310 1 320	594 522	45,3 39,5	197 171	15,0 13,0	131 165	10,0 12,5	128 154	9,8 11,7	89 78	6,8 5,9
127	Eußenheim	2 584 410	2 174 84,1	E Z	30 19	1,4 0,9	2 144 2 155	1 250 1 130	58,3 52,4	308 276	14,4 12,8	198 238	9,2 11,0	70 130	3,3 6,0	112 113	5,2 5,2
128	Fellen	673 103	570 84,7	E Z	5 4	0,9 0,7	565 566	316 344	55,9 60,8	145 64	25,7 11,3	46 56	8,1 9,9	16 35	2,8 6,2	25 29	4,4 5,1
129	Frammersbach, M	3 594 633	2 961 82,4	E Z	45 33	1,5 1,1	2 916 2 928	1 277 1 221	43,8 41,7	1 023 789	35,1 26,9	197 237	6,8 8,1	85 179	2,9 6,1	139 216	4,8 7,4
131	Gemünden a.Main, St	8 193 1 925	6 268 76,5	E Z	69 48	1,1 0,8	6 199 6 220	2 213 2 802	35,7 45,0	2 658 1 204	42,9 19,4	536 690	8,6 11,1	182 439	2,9 7,1	217 405	3,5 6,5
132	Gössenheim	981 163	818 83,4	E Z	6 5	0,7 0,6	812 813	423 415	52,1 51,0	221 143	27,2 17,6	61 73	7,5 9,0	22 42	2,7 5,2	36 48	4,4 5,9
133	Gräfendorf	1 114 169	945 84,8	E Z	7 4	0,7 0,4	938 941	422 443	45,0 47,1	292 148	31,1 15,7	97 131	10,3 13,9	27 60	2,9 6,4	35 52	3,7 5,5
135	Hafenlohr	1 530 295	1 235 80,7	E Z	14 7	1,1 0,6	1 221 1 228	598 469	49,0 38,2	220 212	18,0 17,3	106 142	8,7 11,6	65 119	5,3 9,7	97 105	7,9 8,6
137	Hasloch	986 191	795 80,6	E Z	8 3	1,0 0,4	787 792	315 267	40,0 33,7	198 181	25,2 22,9	93 103	11,8 13,0	32 64	4,1 8,1	60 65	7,6 8,2
142	Himmelstadt	1 349 221	1 128 83,6	E Z	8 8	0,7 0,7	1 120 1 120	661 522	59,0 46,6	178 189	15,9 16,9	69 93	6,2 8,3	50 88	4,5 7,9	69 102	6,2 9,1
146	Karbach, M	1 145 261	884 77,2	E Z	8 5	0,9 0,6	876 879	415 382	47,4 43,5	141 117	16,1 13,3	57 69	6,5 7,8	73 93	8,3 10,6	56 72	6,4 8,2
148	Karlstadt, St	11 610 1 974	9 636 83,0	E Z	112 62	1,2 0,6	9 524 9 574	4 818 4 165	50,6 43,5	2 141 1 771	22,5 18,5	680 842	7,1 8,8	381 764	4,0 8,0	754 943	7,9 9,8
149	Karsbach	1 418 243	1 175 82,9	E Z	10 10	0,9 0,9	1 165 1 165	567 547	48,7 47,0	271 173	23,3 14,8	131 158	11,2 13,6	48 77	4,1 6,6	48 56	4,1 4,8
151	Kreuzwertheim, M	2 968 512	2 456 82,7	E Z	28 26	1,1 1,1	2 428 2 430	1 060 939	43,7 38,6	496 446	20,4 18,4	250 308	10,3 12,7	161 209	6,6 8,6	182 208	7,5 8,6
154	Triefenstein, M	3 475 591	2 884 83,0	E Z	30 16	1,0 0,6	2 854 2 868	1 343 1 211	47,1 42,2	621 542	21,8 18,9	283 340	9,9 11,9	160 212	5,6 7,4	196 212	6,9 7,4
155	Lohr a.Main, St	11 665 2 388	9 277 79,5	E Z	97 54	1,0 0,6	9 180 9 223	4 103 3 924	44,7 42,5	2 673 1 890	29,1 20,5	679 756	7,4 8,2	383 792	4,2 8,6	628 796	6,8 8,6
157	Marktheidenfeld, St	8 485 1 956	6 529 76,9	E Z	90 49	1,4 0,8	6 439 6 480	2 708 2 396	42,1 37,0	1 255 1 106	19,5 17,1	627 733	9,7 11,3	494 679	7,7 10,5	493 542	7,7 8,4
159	Mittelsinn	664 128	536 80,7	E Z	5 4	0,9 0,7	531 532	141 178	26,6 33,5	269 164	50,7 30,8	61 77	11,5 14,5	14 34	2,6 6,4	11 20	2,1 3,8
164	Neuendorf	698 120	578 82,8	E Z	8 4	1,4 0,7	570 574	261 277	45,8 48,3	185 115	32,5 20,0	33 42	5,8 7,3	29 41	5,1 7,1	23 40	4,0 7,0
165	Neuhütten	978 178	800 81,8	E Z	16 12	2,0 1,5	784 788	381 370	48,6 47,0	201 160	25,6 20,3	68 78	8,7 9,9	32 44	4,1 5,6	34 44	4,3 5,6
166	Neustadt a.Main	1 013 202	811 80,1	E Z	10 7	1,2 0,9	801 804	356 317	44,4 39,4	216 189	27,0 23,5	62 72	7,7 9,0	36 65	4,5 8,1	50 66	6,2 8,2
169	Obersinn, M	808 167	641 79,3	E Z	6 7	0,9 1,1	635 634	252 270	39,7 42,6	209 108	32,9 17,0	75 89	11,8 14,0	22 45	3,5 7,1	31 34	4,9 5,4
170	Partenstein	2 294 419	1 875 81,7	E Z	19 16	1,0 0,9	1 856 1 859	635 615	34,2 33,1	753 610	40,6 32,8	135 162	7,3 8,7	58 119	3,1 6,4	105 145	5,7 7,8
172	Rechtenbach	789 167	622 78,8	E Z	10 6	1,6 1,0	612 616	252 230	41,2 37,3	191 153	31,2 24,8	67 94	10,9 15,3	27 44	4,4 7,1	15 25	2,5 4,1

E = Erststimmen. Z = Zweitstimmen.

Regierungsbezirken, Kreisen und Gemeinden

Von den gültigen Stimmen entfielen auf																					Schl. Nr.
DIE LINKE		Sonstige		davon																	
				FREIE WÄHLER	ÖDP	Tier- schutz- partei	BP	Die PARTEI	PIRA- TEN	NPD	V- PARTEI ³	DM	DiB	BGE	Gesund- heits- forschung	MLPD	BüSo	DKP	Übrige		
Anzahl	%	Anzahl	%	Anzahl																	
17	18	19	20	21	22	23	24	25	26	27	28	29	30	31	32	33	34	35	36		
Noch: Unterfranken																					677
42	2,9	73	5,1	65	8	-	-	-	-	-	-	-	-	-	-	-	-	-	-	119	
48	3,3	108	7,5	49	4	10	3	8	5	6	7	7	3	-	6	-	-	-	-	120	
48	4,0	51	4,2	40	11	-	-	-	-	-	-	-	-	-	-	-	-	-	-	122	
58	4,8	88	7,2	33	7	7	4	8	3	4	16	2	1	-	3	-	-	-	-	125	
50	3,1	43	2,7	39	4	-	-	-	-	-	-	-	-	-	-	-	-	-	-	126	
100	6,3	106	6,6	51	4	16	1	17	5	7	1	2	-	1	1	-	-	-	-	127	
61	3,7	63	3,9	48	15	-	-	-	-	-	-	-	-	-	-	-	-	-	-	128	
84	5,1	103	6,3	41	6	12	1	16	3	2	10	5	2	1	2	-	1	1	-	129	
94	7,2	77	5,9	58	19	-	-	-	-	-	-	-	-	-	-	-	-	-	-	131	
85	6,4	145	11,0	40	7	12	2	7	6	2	55	8	2	2	2	-	-	-	-	132	
63	2,9	143	6,7	116	27	-	-	-	-	-	-	-	-	-	-	-	-	-	-	133	
67	3,1	201	9,3	98	19	19	7	13	6	8	6	14	5	5	1	-	-	-	-	135	
9	1,6	8	1,4	5	3	-	-	-	-	-	-	-	-	-	-	-	-	-	-	137	
14	2,5	24	4,2	8	2	1	3	1	3	4	2	-	-	-	-	-	-	-	-	142	
103	3,5	92	3,2	73	19	-	-	-	-	-	-	-	-	-	-	-	-	-	-	146	
131	4,5	155	5,3	73	10	24	7	15	4	5	5	2	2	1	4	1	-	2	-	148	
232	3,7	161	2,6	130	31	-	-	-	-	-	-	-	-	-	-	-	-	-	-	149	
313	5,0	367	5,9	164	30	67	18	28	11	18	11	11	3	3	3	-	-	-	-	151	
22	2,7	27	3,3	23	4	-	-	-	-	-	-	-	-	-	-	-	-	-	-	154	
35	4,3	57	7,0	25	5	10	2	3	2	-	2	4	-	-	4	-	-	-	-	155	
27	2,9	38	4,1	32	6	-	-	-	-	-	-	-	-	-	-	-	-	-	-	157	
41	4,4	66	7,0	40	3	6	2	7	2	4	-	1	-	1	-	-	-	-	-	159	
78	6,4	57	4,7	43	14	-	-	-	-	-	-	-	-	-	-	-	-	-	-	164	
100	8,1	81	6,6	32	10	11	2	4	2	4	6	5	1	1	1	1	-	1	-	165	
44	5,6	45	5,7	37	8	-	-	-	-	-	-	-	-	-	-	-	-	-	-	166	
45	5,7	67	8,5	30	6	12	-	4	5	3	2	1	2	1	-	-	-	1	-	169	
46	4,1	47	4,2	38	9	-	-	-	-	-	-	-	-	-	-	-	-	-	-	170	
52	4,6	74	6,6	28	2	14	3	14	2	2	3	1	2	-	2	-	1	-	-	172	
62	7,1	72	8,2	63	9	-	-	-	-	-	-	-	-	-	-	-	-	-	-	177	
60	6,8	86	9,8	51	6	6	1	8	2	5	1	2	-	2	1	1	-	-	-	182	
377	4,0	373	3,9	281	92	-	-	-	-	-	-	-	-	-	-	-	-	-	-	187	
432	4,5	657	6,9	279	48	60	19	96	29	32	29	34	6	11	10	2	2	-	-	192	
52	4,5	48	4,1	41	7	-	-	-	-	-	-	-	-	-	-	-	-	-	-	197	
70	6,0	84	7,2	38	7	11	3	4	2	9	1	3	1	1	3	-	1	-	-	202	
160	6,6	119	4,9	98	21	-	-	-	-	-	-	-	-	-	-	-	-	-	-	207	
173	7,1	147	6,0	69	9	22	5	12	3	2	8	4	2	6	4	-	-	1	-	212	
131	4,6	120	4,2	92	28	-	-	-	-	-	-	-	-	-	-	-	-	-	-	217	
159	5,5	192	6,7	85	15	15	6	18	14	11	8	4	3	4	5	1	3	-	-	222	
430	4,7	284	3,1	215	69	-	-	-	-	-	-	-	-	-	-	-	-	-	-	227	
549	6,0	516	5,6	188	29	98	14	71	25	17	15	15	10	22	11	1	-	-	-	232	
499	7,7	363	5,6	285	78	-	-	-	-	-	-	-	-	-	-	-	-	-	-	237	
487	7,5	537	8,3	196	29	47	13	58	15	10	107	29	8	12	5	3	1	4	-	242	
14	2,6	21	4,0	18	3	-	-	-	-	-	-	-	-	-	-	-	-	-	-	247	
20	3,8	39	7,3	16	3	11	1	-	2	3	1	1	-	1	-	-	-	-	-	252	
15	2,6	24	4,2	22	2	-	-	-	-	-	-	-	-	-	-	-	-	-	-	257	
21	3,7	38	6,6	22	1	5	3	2	1	-	2	-	-	-	2	-	-	-	-	262	
24	3,1	44	5,6	36	8	-	-	-	-	-	-	-	-	-	-	-	-	-	-	267	
33	4,2	59	7,5	31	2	8	1	3	9	-	-	5	-	-	-	-	-	-	-	272	
43	5,4	38	4,7	34	4	-	-	-	-	-	-	-	-	-	-	-	-	-	-	277	
51	6,3	44	5,5	26	2	4	2	4	3	1	1	-	-	-	1	-	-	-	-	282	
28	4,4	18	2,8	16	2	-	-	-	-	-	-	-	-	-	-	-	-	-	-	287	
39	6,2	49	7,7	20	-	9	3	3	5	1	3	-	1	2	2	-	-	-	-	292	
96	5,2	74	4,0	61	13	-	-	-	-	-	-	-	-	-	-	-	-	-	-	297	
106	5,7	102	5,5	46	6	23	1	7	3	3	3	-	5	1	3	1	-	-	-	302	
21	3,4	39	6,4	33	6	-	-	-	-	-	-	-	-	-	-	-	-	-	-	307	
29	4,7	41	6,7	26	2	4	1	4	1	-	1	-	1	-	1	-	-	-	-	312	

Noch: 1. Ergebnisse der Bundestagswahl 2017 nach

Schl. Nr.	Gebiet	Wahl- berechtigte	Wähler	Art der Stimme	Ungültige Stimmen		Gültige Stimmen		Von den gültigen Stimmen entfielen auf											
		Nicht- wähler	Wahlbe- teiligung in %						CSU		SPD		AfD		FDP		GRÜNE			
					Anzahl	%	Anzahl	Anzahl	%	Anzahl	%	Anzahl	%	Anzahl	%	Anzahl	%			
		1	2		3	4	5	6	7	8	9	10	11	12	13	14	15	16		

Noch: Unterfranken

677 Noch: Landkreis Main-Spessart

175	Retzstadt	1 278 186	1 092 85,4	E Z	6 2	0,5 0,2	1 086 1 090	690 568	63,5 52,1	161 160	14,8 14,7	63 69	5,8 6,3	38 86	3,5 7,9	61 83	5,6 7,6
177	Rieneck, St	1 569 242	1 327 84,6	E Z	7 8	0,5 0,6	1 320 1 319	249 593	18,9 45,0	863 281	65,4 21,3	91 139	6,9 10,5	29 93	2,2 7,1	32 73	2,4 5,5
178	Roden	784 168	616 78,6	E Z	3 2	0,5 0,3	613 614	323 282	52,7 45,9	100 94	16,3 15,3	63 70	10,3 11,4	37 62	6,0 10,1	35 45	5,7 7,3
181	Rothenfels, St	790 153	637 80,6	E Z	4 4	0,6 0,6	633 633	285 235	45,0 37,1	155 141	24,5 22,3	54 77	8,5 12,2	34 54	5,4 8,5	38 40	6,0 6,3
182	Schollbrunn	734 136	598 81,5	E Z	5 6	0,8 1,0	593 592	286 271	48,2 45,8	129 110	21,8 18,6	59 71	9,9 12,0	39 38	6,6 6,4	18 23	3,0 3,9
186	Steinfeld	1 773 290	1 483 83,6	E Z	19 15	1,3 1,0	1 464 1 468	822 757	56,1 51,6	259 228	17,7 15,5	118 126	8,1 8,6	70 107	4,8 7,3	76 93	5,2 6,3
189	Thüngen, M	1 071 215	856 79,9	E Z	1 6	0,1 0,7	855 850	356 298	41,6 35,1	249 197	29,1 23,2	101 115	11,8 13,5	32 65	3,7 7,6	42 64	4,9 7,5
193	Urspringen	1 120 235	885 79,0	E Z	11 5	1,2 0,6	874 880	444 380	50,8 43,2	203 181	23,2 20,6	92 114	10,5 13,0	44 71	5,0 8,1	29 28	3,3 3,2
200	Wiesthal	1 097 207	890 81,1	E Z	8 4	0,9 0,4	882 886	365 323	41,4 36,5	268 224	30,4 25,3	88 109	10,0 12,3	31 58	3,5 6,5	39 61	4,4 6,9
203	Zellingen, M	5 098 1 029	4 069 79,8	E Z	42 25	1,0 0,6	4 027 4 044	2 243 1 676	55,7 41,4	715 769	17,8 19,0	297 399	7,4 9,9	148 335	3,7 8,3	304 387	7,5 9,6
	Zusammen	100 410 19 159	81 251 80,9	E Z	914 596	1,1 0,7	80 337 80 655	37 097 34 592	46,2 42,9	21 041 15 495	26,2 19,2	6 864 8 379	8,5 10,4	3 667 6 433	4,6 8,0	4 775 6 039	5,9 7,5

678 Landkreis Schweinfurt

115	Bergheimfeld	4 189 816	3 373 80,5	E Z	45 19	1,3 0,6	3 328 3 354	1 646 1 417	49,5 42,2	635 615	19,1 18,3	287 319	8,6 9,5	176 291	5,3 8,7	262 281	7,9 8,4
122	Dingolshausen	1 031 172	859 83,3	E Z	15 7	1,7 0,8	844 852	502 440	59,5 51,6	100 99	11,8 11,6	69 77	8,2 9,0	59 84	7,0 9,9	38 46	4,5 5,4
123	Dittelbrunn	5 928 893	5 035 84,9	E Z	66 38	1,3 0,8	4 969 4 997	2 530 2 178	50,9 43,6	860 851	17,3 17,0	474 553	9,5 11,1	319 514	6,4 10,3	369 371	7,4 7,4
124	Donnersdorf	1 505 233	1 272 84,5	E Z	18 15	1,4 1,2	1 254 1 257	730 647	58,2 51,5	152 163	12,1 13,0	133 143	10,6 11,4	73 97	5,8 7,7	68 83	5,4 6,6
128	Euerbach	2 515 410	2 105 83,7	E Z	30 21	1,4 1,0	2 075 2 084	960 814	46,3 39,1	366 354	17,6 17,0	281 316	13,5 15,2	109 172	5,3 8,3	147 154	7,1 7,4
130	Frankenwinheim	751 104	647 86,2	E Z	5 6	0,8 0,9	642 641	382 344	59,5 53,7	71 96	11,1 15,0	40 42	6,2 6,6	41 45	6,4 7,0	52 40	8,1 6,2
132	Geldersheim	2 202 463	1 739 79,0	E Z	19 11	1,1 0,6	1 720 1 728	850 775	49,4 44,8	305 295	17,7 17,1	213 234	12,4 13,5	66 114	3,8 6,6	111 97	6,5 5,6
134	Gerolzhofen, St	5 434 1 292	4 142 76,2	E Z	51 26	1,2 0,6	4 091 4 116	2 032 1 685	49,7 40,9	619 641	15,1 15,6	449 511	11,0 12,4	292 430	7,1 10,4	331 329	8,1 8,0
135	Gochsheim	4 860 1 140	3 720 76,5	E Z	49 40	1,3 1,1	3 671 3 680	1 591 1 374	43,3 37,3	833 788	22,7 21,4	413 454	11,3 12,3	179 314	4,9 8,5	255 269	6,9 7,3
136	Grafenrheinfeld	2 742 505	2 237 81,6	E Z	25 17	1,1 0,8	2 212 2 220	1 023 897	46,2 40,4	423 408	19,1 18,4	214 256	9,7 11,5	146 187	6,6 8,4	144 169	6,5 7,6
138	Grettsstadt	3 326 553	2 773 83,4	E Z	41 32	1,5 1,2	2 732 2 741	1 402 1 212	51,3 44,2	430 388	15,7 14,2	330 364	12,1 13,3	157 245	5,7 8,9	158 169	5,8 6,2
150	Kolitzheim	4 482 654	3 828 85,4	E Z	41 21	1,1 0,5	3 787 3 807	2 245 1 921	59,3 50,5	435 467	11,5 12,3	366 402	9,7 10,6	194 353	5,1 9,3	223 219	5,9 5,8
153	Lülsfeld	653 83	570 87,3	E Z	8 7	1,4 1,2	562 563	310 263	55,2 46,7	69 80	12,3 14,2	73 75	13,0 13,3	29 48	5,2 8,5	24 23	4,3 4,1
157	Michelau i.Steigerwald	911 167	744 81,7	E Z	18 12	2,4 1,6	726 732	419 347	57,7 47,4	94 98	12,9 13,4	94 114	12,9 15,6	22 52	3,0 7,1	39 38	5,4 5,2
160	Niederwerrn	6 148 1 307	4 841 78,7	E Z	48 25	1,0 0,5	4 793 4 816	2 014 1 685	42,0 35,0	926 905	19,3 18,8	706 759	14,7 15,8	304 461	6,3 9,6	316 353	6,6 7,3
164	Oberschwarzach, M	1 161 203	958 82,5	E Z	6 4	0,6 0,4	952 954	568 505	59,7 52,9	100 117	10,5 12,3	81 99	8,5 10,4	58 66	6,1 6,9	60 62	6,3 6,5
168	Poppenhausen	3 477 705	2 772 79,7	E Z	24 14	0,9 0,5	2 748 2 758	1 367 1 180	49,7 42,8	372 370	13,5 13,4	368 416	13,4 15,1	131 222	4,8 8,0	213 220	7,8 7,5

E = Erststimmen. Z = Zweitstimmen.

Regierungsbezirken, Kreisen und Gemeinden

Von den gültigen Stimmen entfielen auf																				Schl. Nr.
DIE LINKE		Sonstige		davon																
				FREIE WÄHLER	ÖDP	Tier- schutz- partei	BP	Die PARTEI	PIRA- TEN	NPD	V- PARTEI ^a	DM	DiB	BGE	Gesund- heits- forschung	MLPD	BüSo	DKP	Übrige	
Anzahl	%	Anzahl	%	Anzahl																
17	18	19	20	21	22	23	24	25	26	27	28	29	30	31	32	33	34	35	36	
Noch: Unterfranken																				
																				677
35	3,2	38	3,5	33	5	-	-	-	-	-	-	-	-	-	-	-	-	-	-	175
31	2,8	93	8,5	46	5	10	2	7	3	6	5	2	5	2	-	-	-	-	-	177
31	2,3	25	1,9	21	4	-	-	-	-	-	-	-	-	-	-	-	-	-	-	178
54	4,1	86	6,5	34	6	13	2	6	3	10	1	5	3	1	2	-	-	-	-	181
24	3,9	31	5,1	25	6	-	-	-	-	-	-	-	-	-	-	-	-	-	-	182
24	3,9	37	6,0	20	3	4	4	3	-	1	-	1	-	1	-	-	-	-	-	186
41	6,5	26	4,1	18	8	-	-	-	-	-	-	-	-	-	-	-	-	-	-	189
51	8,1	35	5,5	13	6	4	-	2	1	4	4	-	-	-	1	-	-	-	-	193
22	3,7	40	6,7	33	7	-	-	-	-	-	-	-	-	-	-	-	-	-	-	200
30	5,1	49	8,3	24	6	7	5	2	1	1	-	3	-	-	-	-	-	-	-	203
40	2,7	79	5,4	62	17	-	-	-	-	-	-	-	-	-	-	-	-	-	-	Zus.
53	3,6	104	7,1	55	9	16	2	5	2	4	3	4	3	1	-	-	-	-	-	
32	3,7	43	5,0	36	7	-	-	-	-	-	-	-	-	-	-	-	-	-	-	
39	4,6	72	8,5	29	10	9	1	7	2	3	4	2	-	2	2	-	1	-	-	
27	3,1	35	4,0	30	5	-	-	-	-	-	-	-	-	-	-	-	-	-	-	
40	4,5	66	7,5	29	2	10	5	8	2	7	1	-	-	-	2	-	-	-	-	
38	4,3	53	6,0	45	8	-	-	-	-	-	-	-	-	-	-	-	-	-	-	
42	4,7	69	7,8	29	7	16	1	4	4	-	-	3	1	-	4	-	-	-	-	
173	4,3	147	3,7	113	34	-	-	-	-	-	-	-	-	-	-	-	-	-	-	
201	5,0	277	6,8	104	21	37	15	39	19	4	10	5	3	8	4	8	-	-	-	
3 538	4,4	3 355	4,2	2 677	678	-	-	-	-	-	-	-	-	-	-	-	-	-	-	
4 199	5,2	5 518	6,8	2 357	380	719	181	540	229	232	344	206	76	99	112	23	10	10	-	
																				678
262	7,9	60	1,8	-	32	-	23	-	-	-	-	-	-	-	-	5	-	-	-	115
208	6,2	223	6,6	92	12	40	11	21	11	13	3	5	9	-	5	1	-	-	-	122
54	6,4	22	2,6	-	10	-	11	-	-	-	-	-	-	-	-	1	-	-	-	123
41	4,8	65	7,6	23	11	5	4	9	3	3	-	-	3	-	4	-	-	-	-	124
349	7,0	68	1,4	-	30	-	33	-	-	-	-	-	-	-	-	5	-	-	-	128
305	6,1	225	4,5	89	17	35	14	24	6	10	4	10	4	4	4	4	-	-	-	130
70	5,6	28	2,2	-	15	-	10	-	-	-	-	-	-	-	-	3	-	-	-	132
58	4,6	66	5,3	27	3	6	5	4	5	9	1	1	-	2	1	1	-	1	-	134
160	7,7	52	2,5	-	29	-	20	-	-	-	-	-	-	-	-	3	-	-	-	135
142	6,8	132	6,3	42	15	23	8	14	5	9	5	2	4	2	1	1	-	1	-	136
40	6,2	16	2,5	-	5	-	11	-	-	-	-	-	-	-	-	-	-	-	-	138
28	4,4	46	7,2	21	1	3	6	4	2	2	-	2	-	1	4	-	-	-	-	140
144	8,4	31	1,8	-	11	-	17	-	-	-	-	-	-	-	-	3	-	-	-	142
115	6,7	98	5,7	46	5	6	2	9	5	8	2	7	-	2	5	1	-	-	-	144
284	6,9	84	2,1	-	36	-	44	-	-	-	-	-	-	-	-	4	-	-	-	146
244	5,9	276	6,7	99	16	36	19	28	20	18	13	11	3	3	5	2	2	1	-	148
322	8,8	78	2,1	-	36	-	33	-	-	-	-	-	-	-	-	9	-	-	-	150
257	7,0	224	6,1	67	14	36	19	19	16	21	5	7	2	3	13	1	-	1	-	152
221	10,0	41	1,9	-	13	-	26	-	-	-	-	-	-	-	-	2	-	-	-	154
166	7,5	137	6,2	51	9	22	14	15	4	6	5	3	2	1	4	-	1	-	-	156
199	7,3	56	2,0	-	27	-	27	-	-	-	-	-	-	-	-	2	-	-	-	158
180	6,6	183	6,7	56	12	35	11	20	14	10	3	8	-	9	4	1	-	-	-	160
249	6,6	75	2,0	-	38	-	34	-	-	-	-	-	-	-	-	3	-	-	-	162
219	5,8	226	5,9	74	27	37	19	11	19	17	6	4	1	4	6	-	1	-	-	164
47	8,4	10	1,8	-	9	-	1	-	-	-	-	-	-	-	-	-	-	-	-	166
41	7,3	33	5,9	8	2	3	-	1	1	5	1	7	1	2	1	1	-	-	-	168
48	6,6	10	1,4	-	1	-	8	-	-	-	-	-	-	-	-	1	-	-	-	170
44	6,0	39	5,3	16	-	8	2	6	2	1	2	-	-	2	-	-	-	-	-	172
433	9,0	94	2,0	-	39	-	43	-	-	-	-	-	-	-	-	12	-	-	-	174
350	7,3	303	6,3	128	28	49	12	33	10	11	3	11	4	1	7	6	-	-	-	176
62	6,5	23	2,4	-	11	-	10	-	-	-	-	-	-	-	-	2	-	-	-	178
49	5,1	56	5,9	17	3	12	7	5	7	2	1	-	-	-	1	1	-	-	-	180
237	8,6	60	2,2	-	26	-	33	-	-	-	-	-	-	-	-	1	-	-	-	182
186	6,7	164	5,9	48	9	31	11	19	7	13	7	8	3	3	4	1	-	-	-	184

Noch: 1. Ergebnisse der Bundestagswahl 2017 nach

Schl. Nr.	Gebiet	Wahl- berechtigte	Wähler	Art der Stimme	Ungültige Stimmen		Gültige Stimmen		Von den gültigen Stimmen entfielen auf									
		Nicht- wähler	Wahlbe- teiligung in %						CSU		SPD		AfD		FDP		GRÜNE	
									Anzahl	%	Anzahl	%	Anzahl	%	Anzahl	%	Anzahl	%
1	2	3	4	5	6	7	8	9	10	11	12	13	14	15	16			

Noch: Unterfranken

678 Noch: Landkreis Schweinfurt

170	Röthlein	3 637 704	2 933 80,6	E Z	42 32	1,4 1,1	2 891 2 901	1 615 1 421	55,9 49,0	455 437	15,7 15,1	272 320	9,4 11,0	129 235	4,5 8,1	169 168	5,8 5,8
174	Schonungen	6 226 1 039	5 187 83,3	E Z	60 34	1,2 0,7	5 127 5 153	2 282 2 258	44,5 43,8	1 377 888	26,9 17,2	474 609	9,2 11,8	234 412	4,6 8,0	327 391	6,4 7,6
175	Schwanfeld	1 535 292	1 243 81,0	E Z	20 16	1,6 1,3	1 223 1 227	651 587	53,2 47,8	199 201	16,3 16,4	128 139	10,5 11,3	64 89	5,2 7,3	82 85	6,7 6,9
176	Schwebheim	3 390 668	2 722 80,3	E Z	32 28	1,2 1,0	2 690 2 694	1 235 977	45,9 36,3	507 368	18,8 19,3	325 320	12,1 13,7	164 266	6,1 9,9	180 194	6,7 7,2
178	Sennfeld	3 354 762	2 592 77,3	E Z	31 23	1,2 0,9	2 561 2 569	1 078 899	42,1 35,0	517 529	20,2 20,6	324 349	12,7 13,6	139 217	5,4 8,4	231 208	9,0 8,1
181	Stadtlauringen, M	3 299 680	2 619 79,4	E Z	41 29	1,6 1,1	2 578 2 590	1 419 1 258	55,0 48,6	419 405	16,3 15,6	224 256	8,7 9,9	113 196	4,4 7,6	143 153	5,5 5,9
183	Sulzheim	1 606 217	1 389 86,5	E Z	15 14	1,1 1,0	1 374 1 375	780 674	56,8 49,0	129 152	9,4 11,1	169 186	12,3 13,5	88 129	6,4 9,4	86 86	6,3 6,3
186	Üchtelhausen	3 177 500	2 677 84,3	E Z	22 16	0,8 0,6	2 655 2 661	1 383 1 201	52,1 45,1	461 428	17,4 16,1	271 320	10,2 12,0	136 232	5,1 8,7	168 169	6,3 6,4
190	Waigolshausen	2 236 289	1 947 87,1	E Z	21 10	1,1 0,5	1 926 1 937	986 871	51,2 45,0	306 314	15,9 16,2	195 200	10,1 10,3	120 172	6,2 8,9	154 149	8,0 7,7
192	Wasserlosen	2 754 310	2 444 88,7	E Z	11 11	0,5 0,5	2 433 2 433	1 518 1 325	62,4 54,5	290 297	11,9 12,2	240 281	9,9 11,5	76 125	3,1 5,1	115 122	4,7 5,0
193	Werneck, M	8 420 1 445	6 975 82,8	E Z	66 34	0,9 0,5	6 909 6 941	3 930 3 383	56,9 48,7	797 845	11,5 12,2	602 701	8,7 10,1	338 554	4,9 8,0	602 601	8,7 8,7
196	Wipfeld	870 163	707 81,3	E Z	9 3	1,3 0,4	698 704	376 348	53,9 49,4	101 98	14,5 13,9	47 53	6,7 7,5	60 59	8,6 8,4	62 55	8,9 7,8
	Zusammen	91 819 16 769	75 050 81,7	E Z	879 565	1,2 0,8	74 171 74 485	37 824 32 886	51,0 44,2	12 348 11 849	16,6 15,9	7 862 8 916	10,6 12,0	4 016 6 381	5,4 8,6	5 129 5 304	6,9 7,1

679 Landkreis Würzburg

114	Aub, St	1 123 172	951 84,7	E Z	9 6	0,9 0,6	942 945	573 494	60,8 52,3	119 116	12,6 12,3	60 83	6,4 8,8	58 83	6,2 8,8	68 76	7,2 8,0
117	Bergtheim	2 789 405	2 384 85,5	E Z	37 18	1,6 0,8	2 347 2 366	1 169 1 056	49,8 44,6	342 323	14,6 13,7	250 267	10,7 11,3	153 185	6,5 7,8	247 221	10,5 9,3
118	Bieberehren	723 141	582 80,5	E Z	4 2	0,7 0,3	578 580	364 304	63,0 52,4	68 68	11,8 11,7	42 40	7,3 6,9	19 40	3,3 6,9	47 65	8,1 11,2
122	Bütthard, M	1 050 201	849 80,9	E Z	6 5	0,7 0,6	843 844	563 478	66,8 56,6	81 69	9,6 8,2	54 72	6,4 8,5	35 74	4,2 8,8	63 89	7,5 10,5
124	Eibelstadt, St	2 440 302	2 138 87,6	E Z	22 18	1,0 0,8	2 116 2 120	970 830	45,8 39,2	406 409	19,2 19,3	158 183	7,5 8,6	176 252	8,3 11,9	255 240	12,1 11,3
126	Eisingen	2 559 432	2 127 83,1	E Z	19 15	0,9 0,7	2 108 2 112	852 791	40,4 37,5	472 420	22,4 19,9	166 180	7,9 8,5	172 225	8,2 10,7	276 232	13,1 11,0
128	Erlabrunn	1 402 189	1 213 86,5	E Z	4 2	0,3 0,2	1 209 1 211	623 547	51,5 45,2	240 241	19,9 19,9	54 83	4,5 6,9	87 104	7,2 8,6	141 130	11,7 10,7
130	Estenfeld	4 072 554	3 518 86,4	E Z	34 28	1,0 0,8	3 484 3 490	1 663 1 482	47,7 42,5	666 663	19,1 19,0	247 273	7,1 7,8	256 343	7,3 9,8	410 380	11,8 10,9
131	Frickenhäuser a.Main, M	1 011 209	802 79,3	E Z	9 7	1,1 0,9	793 795	430 367	54,2 46,2	146 141	18,4 17,7	69 78	8,7 9,8	54 76	6,8 9,6	60 53	7,6 6,7
134	Gaukönigshofen	1 986 272	1 714 86,3	E Z	16 5	0,9 0,3	1 698 1 709	1 182 956	69,6 55,9	151 173	8,9 10,1	116 157	6,8 9,2	79 153	4,7 9,0	92 122	5,4 7,1
135	Gelchsheim, M	630 82	548 87,0	E Z	8 8	1,5 1,5	540 540	351 285	65,0 52,8	60 61	11,1 11,3	50 66	9,3 12,2	30 48	5,6 8,9	27 31	5,0 5,7
136	Gerbrunn	4 850 838	4 012 82,7	E Z	50 28	1,2 0,7	3 962 3 984	1 448 1 278	36,5 32,1	861 788	21,7 19,8	284 312	7,2 7,8	362 417	9,1 10,5	611 593	15,4 14,9
137	Geroldshausen	984 153	831 84,5	E Z	6 3	0,7 0,4	825 828	338 281	41,0 33,9	228 203	27,6 24,5	68 71	8,2 8,6	41 80	5,0 9,7	77 90	9,3 10,9
138	Giebelstadt, M	3 986 861	3 125 78,4	E Z	33 23	1,1 0,7	3 092 3 102	1 551 1 258	50,2 40,6	508 504	16,4 16,2	367 421	11,9 13,6	210 296	6,8 9,5	220 236	7,1 7,6
141	Greußenheim	1 300 181	1 119 86,1	E Z	14 4	1,3 0,4	1 105 1 115	609 541	55,1 48,5	162 156	14,7 14,0	88 98	8,0 8,8	61 79	5,5 7,1	109 106	9,9 9,5

E = Erststimmen. Z = Zweitstimmen.

Regierungsbezirken, Kreisen und Gemeinden

Von den gültigen Stimmen entfielen auf																					Schl. Nr.
DIE LINKE		Sonstige		davon																	
				FREIE WÄHLER	ÖDP	Tier- schutz- partei	BP	Die PARTEI	PIRA- TEN	NPD	V- PARTEI ^a	DM	DiB	BGE	Gesund- heits- forschung	MLPD	BüSo	DKP	Übrige		
Anzahl	%	Anzahl	%	Anzahl																	
17	18	19	20	21	22	23	24	25	26	27	28	29	30	31	32	33	34	35	36		
Noch: Unterfranken																					
																					678
205	7,1	46	1,6	-	25	-	20	-	-	-	-	-	-	-	-	1	-	-	-	170	
169	5,8	151	5,2	54	9	25	10	11	8	6	10	8	3	2	2	1	1	1	-	-	
353	6,9	80	1,6	-	44	-	25	-	-	-	-	-	-	-	-	11	-	-	-	174	
347	6,7	248	4,8	73	23	47	14	21	16	16	8	13	2	5	7	3	-	-	-	-	
75	6,1	24	2,0	-	12	-	10	-	-	-	-	-	-	-	-	2	-	-	-	175	
68	5,5	58	4,7	27	6	11	2	3	2	5	-	1	-	1	-	-	-	-	-	-	
219	8,1	60	2,2	-	33	-	20	-	-	-	-	-	-	-	-	7	-	-	-	176	
206	7,6	163	6,1	44	25	24	12	19	9	7	8	4	-	-	4	6	-	1	-	-	
226	8,8	46	1,8	-	16	-	27	-	-	-	-	-	-	-	-	3	-	-	-	178	
193	7,5	174	6,8	66	4	32	11	20	6	8	7	10	3	3	3	1	-	-	-	-	
196	7,6	64	2,5	-	30	-	28	-	-	-	-	-	-	-	-	6	-	-	-	181	
154	5,9	168	6,5	39	18	27	12	24	11	15	7	4	2	4	3	2	-	-	-	-	
92	6,7	30	2,2	-	12	-	18	-	-	-	-	-	-	-	-	-	-	-	-	183	
64	4,7	84	6,1	28	2	13	13	8	7	6	-	1	1	-	4	1	-	-	-	-	
196	7,4	40	1,5	-	15	-	24	-	-	-	-	-	-	-	-	1	-	-	-	186	
174	6,5	137	5,1	43	7	30	11	17	6	7	-	4	2	3	7	-	-	-	-	-	
128	6,6	37	1,9	-	20	-	12	-	-	-	-	-	-	-	-	5	-	-	-	190	
119	6,1	112	5,8	45	10	17	3	8	7	9	3	4	1	2	1	2	-	-	-	-	
152	6,2	42	1,7	-	17	-	22	-	-	-	-	-	-	-	-	3	-	-	-	192	
125	5,1	158	6,5	56	13	32	9	15	10	7	5	4	2	-	3	1	-	1	-	-	
503	7,3	137	2,0	-	71	-	58	-	-	-	-	-	-	-	-	8	-	-	-	193	
395	5,7	462	6,7	193	30	70	19	50	21	26	19	4	10	7	9	1	1	2	-	-	
44	6,3	8	1,1	-	-	-	6	-	-	-	-	-	-	-	-	2	-	-	-	196	
54	7,7	37	5,3	15	-	2	1	8	3	3	1	1	1	1	-	-	1	-	-	-	
5 570	7,5	1 422	1,9	-	663	-	654	-	-	-	-	-	-	-	-	105	-	-	-	Zus.	
4 701	6,3	4 448	6,0	1 587	331	717	281	446	243	273	129	144	63	67	112	39	7	9	-	-	
																					679
47	5,0	17	1,8	-	3	-	-	14	-	-	-	-	-	-	-	-	-	-	-	114	
48	5,1	45	4,8	17	2	7	3	6	-	7	1	2	-	-	-	-	-	-	-	-	
101	4,3	85	3,6	-	41	-	-	44	-	-	-	-	-	-	-	-	-	-	-	117	
106	4,5	208	8,8	94	17	24	6	20	10	8	3	11	5	2	7	1	-	-	-	-	
22	3,8	16	2,8	-	7	-	-	9	-	-	-	-	-	-	-	-	-	-	-	118	
24	4,1	39	6,7	13	8	7	-	7	-	4	-	-	-	-	-	-	-	-	-	-	
15	1,8	32	3,8	-	27	-	-	5	-	-	-	-	-	-	-	-	-	-	-	122	
20	2,4	42	5,0	15	10	6	2	3	4	1	-	-	-	1	-	-	-	-	-	-	
93	4,4	58	2,7	-	22	-	-	36	-	-	-	-	-	-	-	-	-	-	-	124	
115	5,4	91	4,3	22	13	16	6	12	2	8	2	5	1	2	-	-	1	1	-	-	
107	5,1	63	3,0	-	20	-	-	43	-	-	-	-	-	-	-	-	-	-	-	126	
140	6,6	124	5,9	36	8	22	2	23	9	4	3	8	3	-	3	1	1	1	-	-	
40	3,3	24	2,0	-	16	-	-	8	-	-	-	-	-	-	-	-	-	-	-	128	
53	4,4	53	4,4	18	8	13	-	2	4	1	2	1	1	-	1	1	-	1	-	-	
140	4,0	102	2,9	-	49	-	-	53	-	-	-	-	-	-	-	-	-	-	-	130	
178	5,1	171	4,9	55	20	26	5	21	8	9	5	9	5	3	4	1	-	-	-	-	
21	2,6	13	1,6	-	6	-	-	7	-	-	-	-	-	-	-	-	-	-	-	131	
36	4,5	44	5,5	19	1	6	3	7	1	4	-	2	-	1	-	-	-	-	-	-	
52	3,1	26	1,5	-	10	-	-	16	-	-	-	-	-	-	-	-	-	-	-	134	
76	4,4	72	4,2	30	3	12	1	7	6	5	2	1	-	2	3	-	-	-	-	-	
14	2,6	8	1,5	-	1	-	-	7	-	-	-	-	-	-	-	-	-	-	-	135	
16	3,0	33	6,1	12	-	10	-	3	4	-	-	-	-	3	1	-	-	-	-	-	
224	5,7	172	4,3	-	59	-	-	113	-	-	-	-	-	-	-	-	-	-	-	136	
319	8,0	277	7,0	53	13	38	7	74	19	4	19	15	9	9	14	3	-	-	-	-	
52	6,3	21	2,5	-	13	-	-	8	-	-	-	-	-	-	-	-	-	-	-	137	
57	6,9	46	5,6	6	9	9	2	4	5	1	1	2	2	3	1	1	-	-	-	-	
138	4,5	98	3,2	-	46	-	-	52	-	-	-	-	-	-	-	-	-	-	-	138	
177	5,7	210	6,8	43	17	45	12	36	11	10	8	8	2	7	8	3	-	-	-	-	
46	4,2	30	2,7	-	17	-	-	13	-	-	-	-	-	-	-	-	-	-	-	141	
49	4,4	86	7,7	29	6	14	8	7	3	2	8	6	-	2	-	1	-	-	-	-	

Noch: 1. Ergebnisse der Bundestagswahl 2017 nach

Schl. Nr.	Gebiet	Wahl- berechtigte	Wähler	Art der Stimme	Ungültige Stimmen		Gültige Stimmen	Von den gültigen Stimmen entfielen auf									
		Nicht- wähler	Wahlbe- teiligung in %					CSU		SPD		AfD		FDP		GRÜNE	
								Anzahl	%	Anzahl	Anzahl	%	Anzahl	%	Anzahl	%	Anzahl
					1	2	3	4	5	6	7	8	9	10	11	12	13
Noch: Unterfranken																	
679 Noch: Landkreis Würzburg																	
142	Güntersleben	3 460 558	2 902 83,9	E Z	31 24	1,1 0,8	2 871 2 878	1 256 1 078	43,7 37,5	702 696	24,5 24,2	252 287	8,8 10,0	173 229	6,0 8,0	263 262	9,2 9,1
143	Hausen b.Würzburg	1 990 272	1 718 86,3	E Z	13 12	0,8 0,7	1 705 1 706	936 817	54,9 47,9	238 211	14,0 12,4	168 175	9,9 10,3	101 124	5,9 7,3	127 145	7,4 8,5
144	Helmstadt, M	2 160 291	1 869 86,5	E Z	19 11	1,0 0,6	1 850 1 858	1 042 939	56,3 50,5	271 246	14,6 13,2	160 192	8,6 10,3	94 126	5,1 6,8	167 159	9,0 8,6
146	Hettstadt	2 925 423	2 502 85,5	E Z	18 8	0,7 0,3	2 484 2 494	1 087 1 009	43,8 40,5	466 502	18,8 20,1	187 205	7,5 8,2	177 214	7,1 8,6	371 275	14,9 11,0
147	Höchberg, M	7 469 1 091	6 378 85,4	E Z	49 29	0,8 0,5	6 329 6 349	2 517 2 211	39,8 34,8	1 236 1 170	19,5 18,4	376 461	5,9 7,3	629 828	9,9 13,0	1 023 921	16,2 14,5
149	Holzkirchen	805 131	674 83,7	E Z	2 4	0,3 0,6	672 670	337 301	50,1 44,9	138 141	20,5 21,0	51 58	7,6 8,7	37 51	5,5 7,6	51 39	7,6 5,8
153	Kirchheim	1 722 270	1 452 84,3	E Z	10 5	0,7 0,3	1 442 1 447	670 581	46,5 40,2	343 308	23,8 21,3	134 150	9,3 10,4	89 126	6,2 8,7	111 105	7,7 7,3
154	Kist	2 031 337	1 694 83,4	E Z	10 10	0,6 0,6	1 684 1 684	694 642	41,2 38,1	464 369	27,6 21,9	184 210	10,9 12,5	96 138	5,7 8,2	128 125	7,6 7,4
155	Kleinrinderfeld	1 667 322	1 345 80,7	E Z	12 9	0,9 0,7	1 333 1 336	378 412	28,4 30,8	621 373	46,6 27,9	105 159	7,9 11,9	71 124	5,3 9,3	72 106	5,4 7,9
156	Kürnach	3 742 456	3 286 87,8	E Z	30 13	0,9 0,4	3 256 3 273	1 637 1 389	50,3 42,4	506 508	15,5 15,5	229 263	7,0 8,0	230 350	7,1 10,7	443 411	13,6 12,6
161	Margetshöchheim	2 557 328	2 229 87,2	E Z	22 10	1,0 0,4	2 207 2 219	951 858	43,1 38,7	505 479	22,9 21,6	118 149	5,3 6,7	154 194	7,0 8,7	295 291	13,4 13,1
164	Neubrunn, M	1 796 313	1 483 82,6	E Z	15 10	1,0 0,7	1 468 1 473	747 693	50,9 47,0	236 212	16,1 14,4	159 177	10,8 12,0	97 122	6,6 8,3	110 103	7,5 7,0
165	Altertheim	1 655 286	1 369 82,7	E Z	15 9	1,1 0,7	1 354 1 360	629 518	46,5 38,1	310 272	22,9 20,0	119 133	8,8 9,8	64 105	4,7 7,7	137 158	10,1 11,6
167	Eisenheim, M	1 046 160	886 84,7	E Z	2 8	0,2 0,9	884 878	437 386	49,4 44,0	180 166	20,4 18,9	60 65	6,8 7,4	72 99	8,1 11,3	71 71	8,0 8,1
169	Oberpleichfeld	900 134	766 85,1	E Z	5 4	0,7 0,5	761 762	436 392	57,3 51,4	109 85	14,3 11,2	70 74	9,2 9,7	36 73	4,7 9,6	59 60	7,8 7,9
170	Ochsenfurt, St	8 718 1 817	6 901 79,2	E Z	75 48	1,1 0,7	6 826 6 853	3 368 2 717	49,3 39,6	1 282 1 390	18,8 20,3	599 694	8,8 10,1	413 621	6,1 9,1	539 591	7,9 8,6
174	Prosselsheim	921 119	802 87,1	E Z	5 1	0,6 0,1	797 801	437 382	54,8 47,7	100 90	12,5 11,2	71 75	8,9 9,4	57 80	7,2 10,0	66 62	8,3 7,7
175	Randersacker, M	2 817 451	2 366 84,0	E Z	25 11	1,1 0,5	2 341 2 355	1 024 927	43,7 39,4	514 448	22,0 19,0	151 177	6,5 7,5	155 220	6,6 9,3	292 300	12,5 12,7
176	Reichenberg, M	3 289 451	2 838 86,3	E Z	20 17	0,7 0,6	2 818 2 821	1 190 1 027	42,2 36,4	673 583	23,9 20,7	208 251	7,4 8,9	225 286	8,0 10,1	323 340	11,5 12,1
177	Remlingen, M	1 200 199	1 001 83,4	E Z	19 10	1,9 1,0	982 991	399 339	40,6 34,2	207 212	21,1 21,4	79 87	8,0 8,8	92 111	9,4 11,2	120 108	12,2 10,9
179	Riedenheim	600 69	531 88,5	E Z	5 5	0,9 0,9	526 526	358 306	68,1 58,2	42 43	8,0 8,2	68 76	12,9 14,4	30 44	5,7 8,4	12 20	2,3 3,8
180	Rimpar, M	6 051 1 038	5 013 82,8	E Z	59 28	1,2 0,6	4 954 4 985	2 228 2 032	45,0 40,8	1 078 1 003	21,8 20,1	395 433	8,0 8,7	375 452	7,6 9,1	534 516	10,8 10,4
182	Röttingen, St	1 389 258	1 131 81,4	E Z	5 6	0,4 0,5	1 126 1 125	743 610	66,0 54,2	115 128	10,2 11,4	105 123	9,3 10,9	42 97	3,7 8,6	62 74	5,5 6,6
185	Rottendorf	4 231 640	3 591 84,9	E Z	44 28	1,2 0,8	3 547 3 563	1 703 1 465	48,0 41,1	639 634	18,0 17,8	290 324	8,2 9,1	275 357	7,8 10,0	397 364	11,2 10,2
187	Sommerhausen, M	1 558 181	1 377 88,4	E Z	12 10	0,9 0,7	1 365 1 367	695 569	50,9 41,6	221 257	16,2 18,8	70 75	5,1 5,5	111 162	8,1 11,9	171 165	12,5 12,1
188	Sonderhofen	644 53	591 91,8	E Z	4 4	0,7 0,7	587 587	425 351	72,4 59,8	48 56	8,2 9,5	32 46	5,5 7,8	33 54	5,6 9,2	31 38	5,3 6,5
192	Tauberrettersheim	677 111	566 83,6	E Z	8 1	1,4 0,2	558 565	337 318	60,4 56,3	74 68	13,3 12,0	42 46	7,5 8,1	32 44	5,7 7,8	43 44	7,7 7,8
193	Theilheim	1 849 300	1 549 83,8	E Z	17 5	1,1 0,3	1 532 1 544	781 717	51,0 46,4	297 264	19,4 17,1	126 139	8,2 9,0	99 139	6,5 9,0	142 142	9,3 9,2

E = Erststimmen. Z = Zweitstimmen.

Regierungsbezirken, Kreisen und Gemeinden

Von den gültigen Stimmen entfielen auf																					Schl. Nr.
DIE LINKE		Sonstige		davon																	
				FREIE WÄHLER	ÖDP	Tier- schutz- partei	BP	Die PARTEI	PIRA- TEN	NPD	V- PARTEI ^a	DM	DiB	BGE	Gesund- heits- forschung	MLPD	BüSo	DKP	Übrige		
Anzahl	%	Anzahl	%	Anzahl																	
17	18	19	20	21	22	23	24	25	26	27	28	29	30	31	32	33	34	35	36		
Noch: Unterfranken																					679
128	4,5	97	3,4	-	48	-	-	49	-	-	-	-	-	-	-	-	-	-	-	142	
152	5,3	174	6,0	56	18	37	8	25	7	5	4	2	4	4	4	-	-	-	-	143	
84	4,9	51	3,0	-	26	-	-	25	-	-	-	-	-	-	-	-	-	-	-	144	
103	6,0	131	7,7	45	18	21	2	15	3	9	6	1	1	2	4	2	-	2	-	146	
70	3,8	46	2,5	-	20	-	-	26	-	-	-	-	-	-	-	-	-	-	-	147	
71	3,8	125	6,7	47	15	14	5	19	9	4	3	3	2	1	3	-	-	-	-	149	
97	3,9	99	4,0	-	53	-	-	46	-	-	-	-	-	-	-	-	-	-	-	153	
133	5,3	156	6,3	30	24	18	7	14	6	9	34	5	1	2	6	-	-	-	-	154	
307	4,9	241	3,8	-	111	-	-	130	-	-	-	-	-	-	-	-	-	-	-	155	
408	6,4	350	5,5	73	45	77	6	68	28	7	9	10	12	8	4	2	1	-	-	156	
28	4,2	30	4,5	-	16	-	-	14	-	-	-	-	-	-	-	-	-	-	-	161	
29	4,3	51	7,6	15	6	7	1	4	2	4	2	2	3	2	2	-	-	1	-	164	
63	4,4	32	2,2	-	16	-	-	16	-	-	-	-	-	-	-	-	-	-	-	165	
90	6,2	87	6,0	23	9	12	3	12	5	10	-	8	4	-	1	-	-	-	-	166	
86	5,1	32	1,9	-	16	-	-	16	-	-	-	-	-	-	-	-	-	-	-	167	
95	5,6	105	6,2	30	4	17	9	10	9	11	3	6	5	1	-	-	-	-	-	169	
57	4,3	29	2,2	-	12	-	-	17	-	-	-	-	-	-	-	-	-	-	-	170	
73	5,5	89	6,7	29	6	12	2	10	5	9	10	4	-	1	1	-	-	-	-	174	
139	4,3	72	2,2	-	31	-	-	41	-	-	-	-	-	-	-	-	-	-	-	175	
170	5,2	182	5,6	80	10	34	5	22	3	6	2	9	6	1	3	-	1	-	-	176	
116	5,3	68	3,1	-	37	-	-	31	-	-	-	-	-	-	-	-	-	-	-	177	
145	6,5	103	4,6	24	14	14	2	20	6	4	5	4	3	1	5	1	-	-	-	179	
61	4,2	58	4,0	-	21	-	-	37	-	-	-	-	-	-	-	-	-	-	-	180	
63	4,3	103	7,0	23	9	23	4	15	6	7	2	3	3	5	3	-	-	-	-	182	
55	4,1	40	3,0	-	16	-	-	24	-	-	-	-	-	-	-	-	-	-	-	185	
76	5,6	98	7,2	21	4	23	11	11	8	9	1	1	2	5	2	-	-	-	-	187	
42	4,8	22	2,5	-	9	-	-	13	-	-	-	-	-	-	-	-	-	-	-	188	
45	5,1	46	5,2	22	-	5	1	6	-	1	1	5	2	1	2	-	-	-	-	192	
35	4,6	16	2,1	-	10	-	-	6	-	-	-	-	-	-	-	-	-	-	-	193	
37	4,9	41	5,4	20	5	4	-	5	1	-	3	-	1	-	1	-	1	-	-	199	
440	6,4	185	2,7	-	71	-	-	114	-	-	-	-	-	-	-	-	-	-	-	201	
446	6,5	394	5,7	97	44	75	14	51	24	24	12	14	11	12	13	3	-	-	-	208	
40	5,0	26	3,3	-	16	-	-	10	-	-	-	-	-	-	-	-	-	-	-	214	
39	4,9	73	9,1	42	6	7	2	8	2	1	1	2	1	1	-	-	-	-	-	215	
103	4,4	102	4,4	-	62	-	-	40	-	-	-	-	-	-	-	-	-	-	-	216	
140	5,9	143	6,1	39	25	18	4	23	4	6	8	5	2	3	5	1	-	-	-	217	
115	4,1	84	3,0	-	27	-	-	57	-	-	-	-	-	-	-	-	-	-	-	218	
156	5,5	178	6,3	49	14	24	6	33	10	7	8	10	1	11	4	-	1	-	-	219	
53	5,4	32	3,3	-	19	-	-	13	-	-	-	-	-	-	-	-	-	-	-	220	
62	6,3	72	7,3	17	7	9	5	14	3	2	3	5	4	2	1	-	-	-	-	221	
15	2,9	1	0,2	-	1	-	-	-	-	-	-	-	-	-	-	-	-	-	-	222	
18	3,4	19	3,6	9	-	5	2	-	-	2	-	-	-	-	-	1	-	-	-	223	
208	4,2	136	2,7	-	65	-	-	71	-	-	-	-	-	-	-	-	-	-	-	224	
275	5,5	274	5,5	64	29	53	10	43	18	18	6	10	10	8	5	-	-	-	-	225	
42	3,7	17	1,5	-	7	-	-	10	-	-	-	-	-	-	-	-	-	-	-	226	
54	4,8	39	3,5	16	2	4	2	5	3	6	-	-	-	1	-	-	-	-	-	227	
131	3,7	112	3,2	-	46	-	-	66	-	-	-	-	-	-	-	-	-	-	-	228	
201	5,6	218	6,1	67	23	36	8	33	18	8	4	10	1	4	3	2	1	-	-	229	
57	4,2	40	2,9	-	24	-	-	16	-	-	-	-	-	-	-	-	-	-	-	230	
89	6,5	50	3,7	13	8	5	-	5	-	2	3	10	2	2	-	-	-	-	-	231	
13	2,2	5	0,9	-	4	-	-	1	-	-	-	-	-	-	-	-	-	-	-	232	
19	3,2	23	3,9	12	1	2	3	-	-	1	-	2	-	2	-	-	-	-	-	233	
20	3,6	10	1,8	-	6	-	-	4	-	-	-	-	-	-	-	-	-	-	-	234	
25	4,4	20	3,5	9	1	1	-	3	1	3	-	-	-	-	1	-	-	1	-	235	
45	2,9	42	2,7	-	18	-	-	24	-	-	-	-	-	-	-	-	-	-	-	236	
58	3,8	85	5,5	29	6	15	3	11	2	3	3	6	-	2	3	-	2	-	-	237	

Noch: 1. Ergebnisse der Bundestagswahl 2017 nach

Schl. Nr.	Gebiet	Wahl- berechtigte	Wähler	Art der Stimme	Ungültige Stimmen		Gültige Stimmen		Von den gültigen Stimmen entfielen auf									
		Nicht- wähler	Wahlbe- teiligung in %						CSU		SPD		AfD		FDP		GRÜNE	
					Anzahl	%	Anzahl	Anzahl	%	Anzahl	%	Anzahl	%	Anzahl	%			
		1	2	3	4	5	6	7	8	9	10	11	12	13	14	15	16	

Noch: Unterfranken

679 Noch: Landkreis Würzburg

194	Thüngersheim	2 202	1 892	E	29	1,5	1 863		836	44,9	415	22,3	127	6,8	144	7,7	214	11,5
		310	85,9	Z	19	1,0	1 873		729	38,9	420	22,4	146	7,8	178	9,5	190	10,1
196	Uettingen	1 462	1 244	E	12	1,0	1 232		543	44,1	193	15,7	118	9,6	111	9,0	153	12,4
		218	85,1	Z	8	0,6	1 236		494	40,0	181	14,6	136	11,0	118	9,5	135	10,9
200	Leinach	2 530	2 155	E	17	0,8	2 138		1 064	49,8	404	18,9	176	8,2	146	6,8	206	9,6
		375	85,2	Z	15	0,7	2 140		966	45,1	376	17,6	198	9,3	166	7,8	189	8,8
201	Unterpleichfeld	2 333	1 978	E	13	0,7	1 965		1 072	54,6	295	15,0	171	8,7	139	7,1	173	8,8
		355	84,8	Z	8	0,4	1 970		966	49,0	264	13,4	179	9,1	145	7,4	180	9,1
202	Veitshöchheim	7 619	6 182	E	54	0,9	6 128		2 602	42,5	1 174	19,2	503	8,2	556	9,1	805	13,1
		1 437	81,1	Z	38	0,6	6 144		2 305	37,5	1 186	19,3	562	9,1	702	11,4	741	12,1
204	Waldbrunn	2 185	1 842	E	22	1,2	1 820		895	49,2	297	16,3	168	9,2	170	9,3	175	9,6
		343	84,3	Z	7	0,4	1 835		781	42,6	280	15,3	193	10,5	223	12,2	160	8,7
205	Waldbüttelbrunn	3 887	3 203	E	27	0,8	3 176		1 336	42,1	760	23,9	241	7,6	224	7,1	385	12,1
		684	82,4	Z	20	0,6	3 183		1 192	37,4	697	21,9	274	8,6	273	8,6	388	12,2
206	Winterhausen, M	1 141	967	E	3	0,3	964		404	41,9	219	22,7	76	7,9	65	6,7	128	13,3
		174	84,8	Z	1	0,1	966		330	34,2	217	22,5	88	9,1	102	10,6	117	12,1
209	Zell a.Main, M	3 263	2 588	E	20	0,8	2 568		996	38,8	538	21,0	211	8,2	201	7,8	408	15,9
		675	79,3	Z	18	0,7	2 570		873	34,0	524	20,4	237	9,2	237	9,2	379	14,7
	Zusammen	127 396	106 774	E	1 019	1,0	105 755		49 876	47,2	20 420	19,3	8 472	8,0	7 608	7,2	11 510	10,9
		20 622	83,8	Z	646	0,6	106 128		43 570	41,1	19 394	18,3	9 701	9,1	10 169	9,6	11 138	10,5
	Landkreise zusammen	834 327	673 399	E	7 573	1,1	665 826		327 243	49,1	126 458	19,0	64 787	9,7	40 858	6,1	53 274	8,0
		160 928	80,7	Z	5 167	0,8	668 232		282 994	42,3	114 964	17,2	73 352	11,0	61 798	9,2	53 653	8,0

E = Erststimmen. Z = Zweitstimmen.

Regierungsbezirken, Kreisen und Gemeinden

DIE LINKE		Sonstige		Von den gültigen Stimmen entfielen auf																	Schl. Nr.
				davon																	
				FREIE WÄHLER	ÖDP	Tier- schutz- partei	BP	Die PARTEI	PIRA- TEN	NPD	V- PARTEI ³	DM	DiB	BGE	Gesund- heits- forschung	MLPD	BüSo	DKP	Übrige		
				Anzahl	%	Anzahl	%	Anzahl													
17	18	19	20	21	22	23	24	25	26	27	28	29	30	31	32	33	34	35	36		

Noch: Unterfranken

																				679
64	3,4	63	3,4	-	29	-	-	34	-	-	-	-	-	-	-	-	-	-	-	194
87	4,6	123	6,6	46	14	21	4	17	6	4	4	4	4	-	2	1	-	-	-	
80	6,5	34	2,8	-	17	-	-	17	-	-	-	-	-	-	-	-	-	-	-	196
87	7,0	85	6,9	33	5	12	1	6	7	2	3	7	2	2	3	2	-	-	-	
84	3,9	58	2,7	-	22	-	-	36	-	-	-	-	-	-	-	-	-	-	-	200
89	4,2	156	7,3	62	15	22	7	14	7	8	5	8	2	3	3	-	-	-	-	
59	3,0	56	2,8	-	28	-	-	28	-	-	-	-	-	-	-	-	-	-	-	201
92	4,7	144	7,3	79	11	16	2	12	8	1	2	5	1	4	3	-	-	-	-	
303	4,9	185	3,0	-	83	-	-	102	-	-	-	-	-	-	-	-	-	-	-	202
376	6,1	272	4,4	67	29	55	6	41	16	11	8	13	12	6	6	1	1	-	-	
64	3,5	51	2,8	-	33	-	-	18	-	-	-	-	-	-	-	-	-	-	-	204
94	5,1	104	5,7	38	16	18	3	9	5	5	2	3	1	1	2	-	-	1	-	
141	4,4	89	2,8	-	46	-	-	43	-	-	-	-	-	-	-	-	-	-	-	205
171	5,4	188	5,9	60	16	37	10	22	10	2	5	14	5	5	-	-	-	2	-	
52	5,4	20	2,1	-	9	-	-	11	-	-	-	-	-	-	-	-	-	-	-	206
60	6,2	52	5,4	20	4	11	1	5	4	2	2	1	1	-	-	1	-	-	-	
137	5,3	77	3,0	-	39	-	-	38	-	-	-	-	-	-	-	-	-	-	-	209
173	6,7	147	5,7	34	24	13	7	24	11	7	5	7	4	4	6	-	-	1	-	
4 746	4,5	3 123	3,0	-	1 451	-	-	1 672	-	-	-	-	-	-	-	-	-	-	-	Zus.
5 915	5,6	6 241	5,9	1 902	622	1 032	223	867	343	288	223	269	137	142	143	29	10	11	-	
34 556	5,2	18 650	2,8	5 488	8 943	-	1 342	1 672	-	-	-	-	-	-	-	387	-	-	818	Lkr
37 964	5,7	43 507	6,5	15 957	4 179	6 096	1 949	4 655	2 222	2 549	1 444	1 433	774	770	1 075	241	82	81	-	

Noch: 1. Ergebnisse der Bundestagswahl 2017 nach

Schl. Nr.	Gebiet	Wahl- berechtigte	Wähler	Art der Stimme	Ungültige Stimmen		Gültige Stimmen		Von den gültigen Stimmen entfielen auf									
		Nicht- wähler	Wahlbe- teiligung in %						CSU		SPD		AfD		FDP		GRÜNE	
					Anzahl	%	Anzahl		Anzahl	%	Anzahl	%	Anzahl	%	Anzahl	%		
		1	2		3	4	5	6	7	8	9	10	11	12	13	14	15	16

Schwaben

Kreisfreie Städte

761	Augsburg	189 687 52 405	137 282 72,4	E Z	1 455 1 070	1,1 0,8	135 827 136 212	46 085 42 474	33,9 31,2	26 863 21 968	19,8 16,1	17 773 18 487	13,1 13,6	8 128 13 426	6,0 9,9	19 486 17 433	14,3 12,8
762	Kaufbeuren	31 316 8 829	22 487 71,8	E Z	209 203	0,9 0,9	22 278 22 284	10 016 8 079	45,0 36,3	3 088 3 081	13,9 13,8	2 852 3 128	12,8 14,0	1 187 2 504	5,3 11,2	1 971 2 184	8,8 9,8
763	Kempten (Allgäu)	48 267 13 486	34 781 72,1	E Z	301 268	0,9 0,8	34 480 34 513	14 746 11 721	42,8 34,0	5 055 4 952	14,7 14,3	4 315 4 633	12,5 13,4	2 868 4 045	8,3 11,7	3 413 3 917	9,9 11,3
764	Memmingen	29 462 7 832	21 630 73,4	E Z	231 217	1,1 1,0	21 399 21 413	8 928 7 584	41,7 35,4	3 420 3 418	16,0 16,0	3 515 3 273	16,4 15,3	1 267 2 357	5,9 11,0	1 815 1 903	8,5 8,9
	Kreisfreie Städte zusammen	298 732 82 552	216 180 72,4	E Z	2 196 1 758	1,0 0,8	213 984 214 422	79 775 69 858	37,3 32,6	38 426 33 419	18,0 15,6	28 455 29 521	13,3 13,8	13 450 22 332	6,3 10,4	26 685 25 437	12,5 11,9

771 Landkreis Aichach-Friedberg

111	Adelshausen	1 303 209	1 094 84,0	E Z	10 7	0,9 0,6	1 084 1 087	620 537	57,2 49,4	84 84	7,7 7,7	150 166	13,8 15,3	90 132	8,3 12,1	42 59	3,9 5,4
112	Affing	4 182 728	3 454 82,6	E Z	27 19	0,8 0,6	3 427 3 435	1 846 1 651	53,9 48,1	281 265	8,2 7,7	547 558	16,0 16,2	191 321	5,6 9,3	186 228	5,4 6,6
113	Aichach, St	15 551 3 672	11 879 76,4	E Z	114 71	1,0 0,6	11 765 11 808	5 616 4 969	47,7 42,1	1 647 1 537	14,0 13,0	1 573 1 761	13,4 14,9	852 1 191	7,2 10,1	828 976	7,0 8,3
114	Aindling, M	3 429 768	2 661 77,6	E Z	31 27	1,2 1,0	2 630 2 634	1 384 1 240	52,6 47,1	282 276	10,7 10,5	378 364	14,4 13,8	150 241	5,7 9,1	177 174	6,7 6,6
122	Dasing	4 187 795	3 392 81,0	E Z	23 13	0,7 0,4	3 369 3 379	1 655 1 584	49,1 46,9	346 351	10,3 10,4	425 457	12,6 13,5	370 328	11,0 9,7	190 244	5,6 7,2
129	Eurasburg	1 287 222	1 065 82,8	E Z	7 8	0,7 0,8	1 058 1 057	554 500	52,4 47,3	103 99	9,7 9,4	119 137	11,2 13,0	90 112	8,5 10,6	71 86	6,7 8,1
130	Friedberg, St	22 886 4 050	18 836 82,3	E Z	156 78	0,8 0,4	18 680 18 758	9 021 8 094	48,3 43,1	2 455 2 318	13,1 12,4	2 134 2 341	11,4 12,5	1 682 2 184	9,0 11,6	1 515 1 773	8,1 9,5
140	Hollenbach	1 854 360	1 494 80,6	E Z	19 7	1,3 0,5	1 475 1 487	830 742	56,3 49,9	117 128	7,9 8,6	208 232	14,1 15,6	78 146	5,3 9,8	83 83	5,6 5,6
141	Inchenhofen, M	1 909 435	1 474 77,2	E Z	20 13	1,4 0,9	1 454 1 461	839 722	57,7 49,4	123 127	8,5 8,7	175 198	12,0 13,6	75 121	5,2 8,3	90 105	6,2 7,2
142	Kissing	8 662 1 617	7 045 81,3	E Z	65 37	0,9 0,5	6 980 7 008	2 982 2 632	42,7 37,6	1 188 1 061	17,0 15,1	976 1 022	14,0 14,6	521 765	7,5 10,9	578 573	8,3 8,2
144	Kühbach, M	3 200 654	2 546 79,6	E Z	19 9	0,7 0,4	2 527 2 537	1 311 1 171	51,9 46,2	241 236	9,5 9,3	373 391	14,8 15,4	160 244	6,3 9,6	188 175	7,4 6,9
145	Merching	2 411 427	1 984 82,3	E Z	20 7	1,0 0,4	1 964 1 977	893 786	45,5 39,8	220 224	11,2 11,3	258 280	13,1 14,2	112 201	5,7 10,2	203 202	10,3 10,2
146	Mering, M	10 766 1 900	8 866 82,4	E Z	70 38	0,8 0,4	8 796 8 828	3 581 3 107	40,7 35,2	1 437 1 290	16,3 14,6	1 132 1 195	12,9 13,5	670 1 003	7,6 11,4	955 1 022	10,9 11,6
149	Obergriesbach	1 551 225	1 326 85,5	E Z	9 9	0,7 0,7	1 317 1 317	649 572	49,3 43,4	126 122	9,6 9,3	196 204	14,9 15,5	110 156	8,4 11,8	106 122	8,0 9,3
155	Petersdorf	1 313 258	1 055 80,4	E Z	6 8	0,6 0,8	1 049 1 047	595 530	56,7 50,6	90 84	8,6 8,0	146 143	13,9 13,7	34 72	3,2 6,9	68 81	6,5 7,7
156	Pöttmes, M	4 940 1 099	3 841 77,8	E Z	35 20	0,9 0,5	3 806 3 821	2 184 1 954	57,4 51,1	356 340	9,4 8,9	552 595	14,5 15,6	152 292	4,0 7,6	237 214	6,2 5,6
158	Rehling	1 922 360	1 562 81,3	E Z	14 14	0,9 0,9	1 548 1 548	794 704	51,3 45,5	141 140	9,1 9,0	221 229	14,3 14,8	83 148	5,4 9,6	95 108	6,1 7,0
160	Ried	2 383 319	2 064 86,6	E Z	19 11	0,9 0,5	2 045 2 053	1 062 958	51,9 46,7	205 202	10,0 9,8	309 340	15,1 16,6	159 201	7,8 9,8	130 146	6,4 7,1
162	Schiltberg	1 525 292	1 233 80,9	E Z	19 8	1,5 0,6	1 214 1 225	659 585	54,3 47,8	99 91	8,2 7,4	208 233	17,1 19,0	69 113	5,7 9,2	62 64	5,1 5,2
163	Schmiechen	1 006 157	849 84,4	E Z	12 5	1,4 0,6	837 844	375 343	44,8 40,6	90 94	10,8 11,1	119 127	14,2 15,0	52 67	6,2 7,9	88 90	10,5 10,7
165	Sielenbach	1 284 206	1 078 84,0	E Z	7 5	0,6 0,5	1 071 1 073	594 533	55,5 49,7	84 85	7,8 7,9	141 151	13,2 14,1	69 87	6,4 8,1	50 55	4,7 5,1
168	Steindorf	735 106	629 85,6	E Z	4 2	0,6 0,3	625 627	296 252	47,4 40,2	65 70	10,4 11,2	96 105	15,4 16,7	38 66	6,1 10,5	52 52	8,3 8,3
169	Todtenweis	1 095 209	886 80,9	E Z	12 6	1,4 0,7	874 880	441 359	50,5 40,8	92 89	10,5 10,1	161 180	18,4 20,5	61 101	7,0 11,5	39 52	4,5 5,9

E = Erststimmen. Z = Zweitstimmen.

Regierungsbezirken, Kreisen und Gemeinden

Von den gültigen Stimmen entfielen auf																				Schl. Nr.
DIE LINKE		Sonstige		davon																
				FREIE WÄHLER	ÖDP	Tier- schutz- partei	BP	Die PARTEI	PIRA- TEN	NPD	V- PARTEI ^a	DM	DiB	BGE	Gesund- heits- forschung	MLPD	BüSo	DKP	Übrige	
Anzahl	%	Anzahl	%	Anzahl																
17	18	19	20	21	22	23	24	25	26	27	28	29	30	31	32	33	34	35	36	

Schwaben

11 927	8,8	5 565	4,1	2 709	2 158	-	-	-	-	-	-	-	-	-	-	385	313	-	-	761
12 605	9,3	9 819	7,2	1 919	1 132	1 452	616	1 594	872	296	551	300	340	305	190	135	77	40	-	-
1 853	8,3	1 311	5,9	777	215	-	210	-	-	-	-	-	-	-	-	-	-	-	109	762
1 824	8,2	1 484	6,7	474	143	211	185	122	113	47	36	42	30	32	30	11	4	4	-	-
2 120	6,1	1 963	5,7	1 351	399	-	213	-	-	-	-	-	-	-	-	-	-	-	-	763
2 585	7,5	2 660	7,7	869	259	351	155	274	155	85	99	135	42	157	50	19	4	6	-	-
1 198	5,6	1 256	5,9	475	619	-	119	-	-	-	-	-	-	-	-	-	-	-	43	764
1 326	6,2	1 552	7,2	370	461	155	103	102	83	83	24	25	26	79	22	10	3	6	-	-
17 098	8,0	10 095	4,7	5 312	3 391	-	542	-	-	-	-	-	-	-	-	385	313	-	152	Zus.
18 340	8,6	15 515	7,2	3 632	1 995	2 169	1 059	2 092	1 223	511	710	502	438	573	292	175	88	56	-	-

771

21	1,9	77	7,1	62	15	-	-	-	-	-	-	-	-	-	-	-	-	-	-	111
25	2,3	84	7,7	35	9	9	17	2	2	1	3	3	2	-	1	-	-	-	-	-
98	2,9	278	8,1	196	82	-	-	-	-	-	-	-	-	-	-	-	-	-	-	112
132	3,8	280	8,2	95	43	26	58	18	8	12	5	5	5	-	3	-	1	1	-	-
456	3,9	793	6,7	573	220	-	-	-	-	-	-	-	-	-	-	-	-	-	-	113
530	4,5	844	7,1	288	104	114	92	64	49	20	24	32	17	16	12	6	1	5	-	-
91	3,5	168	6,4	112	56	-	-	-	-	-	-	-	-	-	-	-	-	-	-	114
112	4,3	227	8,6	82	28	25	34	13	4	12	6	7	3	2	10	-	-	1	-	-
104	3,1	279	8,3	224	55	-	-	-	-	-	-	-	-	-	-	-	-	-	-	122
141	4,2	274	8,1	135	22	30	29	13	14	6	6	5	7	3	2	-	-	2	-	-
36	3,4	85	8,0	44	41	-	-	-	-	-	-	-	-	-	-	-	-	-	-	129
31	2,9	92	8,7	27	11	11	17	10	3	4	1	-	1	1	5	1	-	-	-	-
640	3,4	1 233	6,6	666	567	-	-	-	-	-	-	-	-	-	-	-	-	-	-	130
884	4,7	1 164	6,2	358	220	141	127	94	53	33	43	30	21	24	15	2	-	3	-	-
38	2,6	121	8,2	91	30	-	-	-	-	-	-	-	-	-	-	-	-	-	-	140
43	2,9	113	7,6	47	23	11	14	3	6	1	3	-	1	3	1	-	-	-	-	-
31	2,1	121	8,3	78	43	-	-	-	-	-	-	-	-	-	-	-	-	-	-	141
37	2,5	151	10,3	57	32	13	17	6	7	4	3	4	-	4	4	-	-	-	-	-
282	4,0	453	6,5	284	169	-	-	-	-	-	-	-	-	-	-	-	-	-	-	142
349	5,0	606	8,6	188	91	99	56	53	29	21	25	8	11	9	9	4	3	-	-	-
101	4,0	153	6,1	87	66	-	-	-	-	-	-	-	-	-	-	-	-	-	-	144
109	4,3	211	8,3	76	13	27	31	12	27	9	5	4	4	-	2	1	-	-	-	-
73	3,7	205	10,4	144	61	-	-	-	-	-	-	-	-	-	-	-	-	-	-	145
101	5,1	183	9,3	70	31	14	22	9	8	10	1	6	6	4	2	-	-	-	-	-
378	4,3	643	7,3	395	248	-	-	-	-	-	-	-	-	-	-	-	-	-	-	146
505	5,7	706	8,0	206	109	99	69	79	38	22	23	17	17	11	12	2	1	1	-	-
39	3,0	91	6,9	44	47	-	-	-	-	-	-	-	-	-	-	-	-	-	-	149
53	4,0	88	6,7	31	32	7	4	4	1	5	-	2	2	-	-	-	-	-	-	-
53	5,1	63	6,0	41	22	-	-	-	-	-	-	-	-	-	-	-	-	-	-	155
49	4,7	88	8,4	22	15	5	26	3	5	3	6	-	2	-	1	-	-	-	-	-
95	2,5	230	6,0	174	56	-	-	-	-	-	-	-	-	-	-	-	-	-	-	156
111	2,9	315	8,2	113	41	31	55	17	10	15	11	6	5	5	5	1	-	-	-	-
44	2,8	170	11,0	111	59	-	-	-	-	-	-	-	-	-	-	-	-	-	-	158
63	4,1	156	10,1	63	28	15	16	7	3	8	5	4	2	1	2	-	2	-	-	-
45	2,2	135	6,6	99	36	-	-	-	-	-	-	-	-	-	-	-	-	-	-	160
65	3,2	141	6,9	56	16	20	19	3	4	8	6	3	1	1	4	-	-	-	-	-
34	2,8	83	6,8	56	27	-	-	-	-	-	-	-	-	-	-	-	-	-	-	162
34	2,8	105	8,6	42	7	15	27	4	1	3	-	3	-	-	2	-	-	1	-	-
31	3,7	82	9,8	56	26	-	-	-	-	-	-	-	-	-	-	-	-	-	-	163
32	3,8	91	10,8	40	11	8	14	5	1	1	1	2	3	3	1	-	1	-	-	-
20	1,9	113	10,6	74	39	-	-	-	-	-	-	-	-	-	-	-	-	-	-	165
30	2,8	132	12,3	52	19	6	24	5	5	3	4	11	-	-	3	-	-	-	-	-
23	3,7	55	8,8	45	10	-	-	-	-	-	-	-	-	-	-	-	-	-	-	168
28	4,5	54	8,6	17	5	3	12	5	2	-	-	3	1	1	4	-	-	1	-	-
35	4,0	45	5,1	38	7	-	-	-	-	-	-	-	-	-	-	-	-	-	-	169
41	4,7	58	6,6	27	4	10	8	3	-	2	-	-	-	-	4	-	-	-	-	-

Noch: 1. Ergebnisse der Bundestagswahl 2017 nach

Schl. Nr.	Gebiet	Wahl- berechtigte	Wähler	Art der Stimme	Ungültige Stimmen		Gültige Stimmen		Von den gültigen Stimmen entfielen auf									
		Nicht- wähler	Wahlbe- teiligung in %						CSU		SPD		AfD		FDP		GRÜNE	
									Anzahl	%	Anzahl	%	Anzahl	%	Anzahl	%	Anzahl	%
					1	2	3	4	5	6	7	8	9	10	11	12	13	14

Noch: Schwaben

771 Noch: Landkreis Aichach-Friedberg

176	Baar (Schwaben)	864	674	E	9	1,3	665	336	50,5	85	12,8	100	15,0	33	5,0	43	6,5
		190	78,0	Z	11	1,6	663	305	46,0	73	11,0	101	15,2	63	9,5	38	5,7
	Zusammen	100 245	80 987	E	727	0,9	80 260	39 117	48,7	9 957	12,4	10 697	13,3	5 901	7,4	6 076	7,6
		19 258	80,8	Z	433	0,5	80 554	34 830	43,2	9 386	11,7	11 510	14,3	8 355	10,4	6 722	8,3

772 Landkreis Augsburg

111	Adelsried	1 810	1 467	E	12	0,8	1 455	717	49,3	213	14,6	144	9,9	78	5,4	101	6,9
		343	81,0	Z	7	0,5	1 460	601	41,2	195	13,4	200	13,7	156	10,7	98	6,7
114	Allmannshofen	686	526	E	7	1,3	519	231	44,5	67	12,9	98	18,9	22	4,2	26	5,0
		160	76,7	Z	2	0,4	524	217	41,4	61	11,6	106	20,2	40	7,6	27	5,2
115	Altenmünster	3 113	2 523	E	22	0,9	2 501	1 310	52,4	262	10,5	223	8,9	112	4,5	171	6,8
		590	81,0	Z	18	0,7	2 505	1 162	46,4	260	10,4	304	12,1	192	7,7	197	7,9
117	Aystetten	2 332	1 983	E	23	1,2	1 960	1 030	52,6	279	14,2	186	9,5	128	6,5	106	5,4
		349	85,0	Z	17	0,9	1 966	783	39,8	231	11,7	220	11,2	313	15,9	174	8,9
121	Biberbach, M	2 800	2 292	E	23	1,0	2 269	1 042	45,9	269	11,9	291	12,8	87	3,8	147	6,5
		508	81,9	Z	21	0,9	2 271	953	42,0	258	11,4	302	13,3	172	7,6	177	7,8
125	Bobingen, St	12 148	9 344	E	105	1,1	9 239	4 109	44,5	1 587	17,2	1 125	12,2	607	6,6	808	8,7
		2 804	76,9	Z	71	0,8	9 273	3 585	38,7	1 414	15,2	1 246	13,4	973	10,5	913	9,8
126	Bonstetten	1 069	940	E	12	1,3	928	517	55,7	112	12,1	83	8,9	49	5,3	67	7,2
		129	87,9	Z	12	1,3	928	413	44,5	104	11,2	99	10,7	95	10,2	108	11,6
130	Diedorf, M	7 990	6 597	E	53	0,8	6 544	3 211	49,1	1 027	15,7	713	10,9	360	5,5	585	8,9
		1 393	82,6	Z	30	0,5	6 567	2 575	39,2	904	13,8	849	12,9	777	11,8	663	10,1
131	Dinkelscherben, M	5 077	4 128	E	45	1,1	4 083	2 076	50,8	528	12,9	416	10,2	158	3,9	347	8,5
		949	81,3	Z	37	0,9	4 091	1 761	43,0	485	11,9	510	12,5	389	9,5	369	9,0
134	Ehingen	805	632	E	7	1,1	625	270	43,2	62	9,9	104	16,6	29	4,6	44	7,0
		173	78,5	Z	6	0,9	626	258	41,2	77	12,3	116	18,5	43	6,9	44	7,0
136	Ellgau	829	692	E	2	0,3	690	327	47,4	60	8,7	90	13,0	36	5,2	32	4,6
		137	83,5	Z	5	0,7	687	307	44,7	79	11,5	91	13,2	51	7,4	38	5,5
137	Emersacker	1 069	846	E	12	1,4	834	362	43,4	114	13,7	118	14,1	41	4,9	56	6,7
		223	79,1	Z	9	1,1	837	316	37,8	114	13,6	122	14,6	80	9,6	64	7,6
141	Fischach, M	3 639	2 792	E	23	0,8	2 769	1 409	50,9	415	15,0	309	11,2	116	4,2	228	8,2
		847	76,7	Z	13	0,5	2 779	1 245	44,8	344	12,4	363	13,1	271	9,8	224	8,1
145	Gablingen	3 638	2 956	E	26	0,9	2 930	1 373	46,9	401	13,7	392	13,4	128	4,4	199	6,8
		682	81,3	Z	22	0,7	2 934	1 175	40,0	389	13,3	432	14,7	301	10,3	267	9,1
147	Gersthofen, St	15 563	11 765	E	111	0,9	11 654	4 697	40,3	1 833	15,7	1 609	13,8	635	5,4	672	5,8
		3 798	75,6	Z	104	0,9	11 661	4 355	37,3	1 655	14,2	1 828	15,7	1 144	9,8	853	7,3
148	Gessertshausen	3 369	2 797	E	25	0,9	2 772	1 383	49,9	406	14,6	307	11,1	98	3,5	246	8,9
		572	83,0	Z	27	1,0	2 770	1 210	43,7	339	12,2	345	12,5	233	8,4	279	10,1
149	Graben	2 980	2 453	E	20	0,8	2 433	1 219	50,1	294	12,1	326	13,4	148	6,1	159	6,5
		527	82,3	Z	12	0,5	2 441	1 073	44,0	269	11,0	351	14,4	268	11,0	169	6,9
151	Großaitingen	3 977	3 210	E	19	0,6	3 191	1 551	48,6	453	14,2	412	12,9	157	4,9	219	6,9
		767	80,7	Z	10	0,3	3 200	1 383	43,2	397	12,4	433	13,5	294	9,2	258	8,1
156	Heretsried	788	653	E	6	0,9	647	356	55,0	67	10,4	90	13,9	16	2,5	31	4,8
		135	82,9	Z	5	0,8	648	282	43,5	93	14,4	111	17,1	35	5,4	42	6,5
157	Hilttenfingen	1 144	850	E	13	1,5	837	411	49,1	94	11,2	110	13,1	44	5,3	46	5,5
		294	74,3	Z	9	1,1	841	383	45,5	95	11,3	111	13,2	65	7,7	55	6,5
159	Horgau	2 106	1 742	E	26	1,5	1 716	825	48,1	263	15,3	192	11,2	90	5,2	130	7,6
		364	82,7	Z	22	1,3	1 720	682	39,7	238	13,8	211	12,3	184	10,7	166	9,7
160	Kleinaitingen	980	834	E	8	1,0	826	429	51,9	92	11,1	115	13,9	45	5,4	40	4,8
		146	85,1	Z	3	0,4	831	392	47,2	80	9,6	121	14,6	84	10,1	45	5,4
162	Klosterlechfeld	2 231	1 758	E	19	1,1	1 739	780	44,9	270	15,5	240	13,8	113	6,5	125	7,2
		473	78,8	Z	12	0,7	1 746	706	40,4	249	14,3	255	14,6	180	10,3	132	7,6
163	Königsbrunn, St	20 841	15 946	E	131	0,8	15 815	6 684	42,3	2 422	15,3	2 397	15,2	1 063	6,7	1 576	10,0
		4 895	76,5	Z	104	0,7	15 842	5 946	37,5	2 144	13,5	2 528	16,0	1 723	10,9	1 349	8,5
166	Kühlenthal	656	554	E	3	0,5	551	292	53,0	56	10,2	68	12,3	29	5,3	33	6,0
		102	84,5	Z	2	0,4	552	269	48,7	58	10,5	71	12,9	66	12,0	33	6,0
167	Kutzenhausen	1 967	1 664	E	14	0,8	1 650	836	50,7	171	10,4	203	12,3	68	4,1	181	11,0
		303	84,6	Z	12	0,7	1 652	764	46,2	170	10,3	229	13,9	148	9,0	149	9,0

E = Erststimmen. Z = Zweitstimmen.

Regierungsbezirken, Kreisen und Gemeinden

DIE LINKE		Sonstige		Von den gültigen Stimmen entfielen auf																	Schl. Nr.
				davon																	
				FREIE WÄHLER	ÖDP	Tier- schutz- partei	BP	Die PARTEI	PIRA- TEN	NPD	V- PARTEI ^a	DM	DiB	BGE	Gesund- heits- forschung	MLPD	BüSo	DKP	Übrige		
Anzahl	%	Anzahl	%	Anzahl																	
17	18	19	20	21	22	23	24	25	26	27	28	29	30	31	32	33	34	35	36		

Noch: Schwaben

																				771
31	4,7	37	5,6	29	8	-	-	-	-	-	-	-	-	-	-	-	-	-	-	176
29	4,4	54	8,1	16	5	5	10	11	4	3	-	-	-	-	-	-	-	-	-	
2 799	3,5	5 713	7,1	3 723	1 990	-	-	-	-	-	-	-	-	-	-	-	-	-	-	Zus.
3 534	4,4	6 217	7,7	2 143	919	744	798	443	284	206	181	155	111	88	104	17	9	15	-	
																				772
48	3,3	154	10,6	136	18	-	-	-	-	-	-	-	-	-	-	-	-	-	-	111
61	4,2	149	10,2	72	17	18	8	5	6	5	2	6	4	3	3	-	-	-	-	
11	2,1	64	12,3	53	11	-	-	-	-	-	-	-	-	-	-	-	-	-	-	114
12	2,3	61	11,6	32	1	5	13	-	1	2	5	1	-	1	-	-	-	-	-	
66	2,6	357	14,3	324	33	-	-	-	-	-	-	-	-	-	-	-	-	-	-	115
114	4,6	276	11,0	172	13	25	15	14	11	6	9	1	3	4	3	-	-	-	-	
69	3,5	162	8,3	130	32	-	-	-	-	-	-	-	-	-	-	-	-	-	-	117
116	5,9	129	6,6	57	15	27	5	12	2	2	3	4	1	-	1	-	-	-	-	
67	3,0	366	16,1	328	38	-	-	-	-	-	-	-	-	-	-	-	-	-	-	121
87	3,8	322	14,2	177	26	33	26	13	13	14	6	4	3	5	1	1	-	-	-	
384	4,2	619	6,7	465	154	-	-	-	-	-	-	-	-	-	-	-	-	-	-	125
497	5,4	645	7,0	238	98	88	47	36	44	13	25	16	9	10	16	3	-	2	-	
26	2,8	74	8,0	55	19	-	-	-	-	-	-	-	-	-	-	-	-	-	-	126
44	4,7	65	7,0	30	14	6	3	8	1	-	-	1	1	-	1	-	-	-	-	
226	3,5	422	6,4	325	97	-	-	-	-	-	-	-	-	-	-	-	-	-	-	130
336	5,1	463	7,1	154	60	70	33	40	17	23	15	8	16	10	12	-	2	3	-	
128	3,1	430	10,5	371	59	-	-	-	-	-	-	-	-	-	-	-	-	-	-	131
188	4,6	389	9,5	193	39	23	40	21	27	11	6	11	7	4	5	1	-	1	-	
28	4,5	88	14,1	72	16	-	-	-	-	-	-	-	-	-	-	-	-	-	-	134
31	5,0	57	9,1	24	7	9	8	2	-	4	2	-	1	-	-	-	-	-	-	
29	4,2	116	16,8	104	12	-	-	-	-	-	-	-	-	-	-	-	-	-	-	136
38	5,5	83	12,1	34	3	12	15	-	2	12	1	-	1	2	-	-	-	1	-	
36	4,3	107	12,8	85	22	-	-	-	-	-	-	-	-	-	-	-	-	-	-	137
47	5,6	94	11,2	43	13	12	7	3	5	3	3	-	-	4	-	-	-	1	-	
86	3,1	206	7,4	169	37	-	-	-	-	-	-	-	-	-	-	-	-	-	-	141
116	4,2	216	7,8	99	12	27	19	11	6	16	8	9	1	2	5	1	-	-	-	
139	4,7	298	10,2	251	47	-	-	-	-	-	-	-	-	-	-	-	-	-	-	145
145	4,9	225	7,7	101	10	29	14	23	10	4	17	10	1	1	3	-	2	-	-	
554	4,8	1 654	14,2	1 482	172	-	-	-	-	-	-	-	-	-	-	-	-	-	-	147
754	6,5	1 072	9,2	508	93	132	69	73	36	42	29	27	14	24	20	1	2	2	-	
109	3,9	223	8,0	189	34	-	-	-	-	-	-	-	-	-	-	-	-	-	-	148
151	5,5	213	7,7	90	19	30	16	13	7	7	6	8	4	9	3	-	-	1	-	
96	3,9	191	7,9	166	25	-	-	-	-	-	-	-	-	-	-	-	-	-	-	149
112	4,6	199	8,2	87	19	23	20	19	10	5	7	4	2	-	1	1	1	-	-	
92	2,9	307	9,6	223	84	-	-	-	-	-	-	-	-	-	-	-	-	-	-	151
143	4,5	292	9,1	118	43	35	33	10	17	9	10	3	3	4	6	-	1	-	-	
19	2,9	68	10,5	61	7	-	-	-	-	-	-	-	-	-	-	-	-	-	-	156
29	4,5	56	8,6	31	4	8	7	1	3	-	2	-	-	-	-	-	-	-	-	
25	3,0	107	12,8	95	12	-	-	-	-	-	-	-	-	-	-	-	-	-	-	157
33	3,9	99	11,8	45	15	8	8	7	7	4	3	1	-	1	-	-	-	-	-	
62	3,6	154	9,0	125	29	-	-	-	-	-	-	-	-	-	-	-	-	-	-	159
87	5,1	152	8,8	79	15	19	12	8	1	2	7	1	1	2	4	1	-	-	-	
27	3,3	78	9,4	64	14	-	-	-	-	-	-	-	-	-	-	-	-	-	-	160
40	4,8	69	8,3	25	5	9	5	7	4	-	2	3	2	2	5	-	-	-	-	
78	4,5	133	7,6	111	22	-	-	-	-	-	-	-	-	-	-	-	-	-	-	162
92	5,3	132	7,6	52	11	16	22	10	9	3	2	-	2	-	2	-	2	1	-	
923	5,8	750	4,7	495	217	-	-	-	-	-	-	-	-	-	-	-	21	17	-	163
1 044	6,6	1 108	7,0	383	111	140	98	103	64	38	64	35	15	14	28	10	4	1	-	
12	2,2	61	11,1	57	4	-	-	-	-	-	-	-	-	-	-	-	-	-	-	166
20	3,6	35	6,3	21	3	1	6	1	-	-	1	-	-	1	1	-	-	-	-	
41	2,5	150	9,1	120	30	-	-	-	-	-	-	-	-	-	-	-	-	-	-	167
62	3,8	130	7,9	58	19	16	4	4	7	6	12	-	1	2	1	-	-	-	-	

Noch: 1. Ergebnisse der Bundestagswahl 2017 nach

Schl. Nr.	Gebiet	Wahl- berechtigte	Wähler	Art der Stimme	Ungültige Stimmen		Gültige Stimmen	Von den gültigen Stimmen entfielen auf									
		Nicht- wähler	Wahlbe- teiligung in %					CSU		SPD		AfD		FDP		GRÜNE	
					Anzahl	%	Anzahl	Anzahl	%	Anzahl	%	Anzahl	%	Anzahl	%	Anzahl	%
1	2	3	4	5	6	7	8	9	10	11	12	13	14	15	16		

Noch: Schwaben

772 Noch: Landkreis Augsburg

168	Langenneufnach	1 315 298	1 017 77,3	E Z	12 11	1,2 1,1	1 005 1 006	529 454	52,6 45,1	114 112	11,3 11,1	110 121	10,9 12,0	44 104	4,4 10,3	80 87	8,0 8,6
170	Langerringen	2 938 630	2 308 78,6	E Z	23 14	1,0 0,6	2 285 2 294	1 150 1 052	50,3 45,9	200 206	8,8 9,0	285 314	12,5 13,7	113 198	4,9 8,6	146 165	6,4 7,2
171	Langweid a.Lech	5 503 1 354	4 149 75,4	E Z	33 28	0,8 0,7	4 116 4 121	1 787 1 552	43,4 37,7	617 580	15,0 14,1	656 676	15,9 16,4	231 415	5,6 10,1	267 319	6,5 7,7
177	Meitingen, M	8 650 1 927	6 723 77,7	E Z	65 30	1,0 0,4	6 658 6 693	2 920 2 611	43,9 39,0	960 958	14,4 14,3	909 949	13,7 14,2	305 595	4,6 8,9	430 525	6,5 7,8
178	Mickhausen	1 071 260	811 75,7	E Z	10 8	1,2 1,0	801 803	407 364	50,8 45,3	90 85	11,2 10,6	98 111	12,2 13,8	39 70	4,9 8,7	62 64	7,7 8,0
179	Mittelfneufnach	831 178	653 78,6	E Z	8 7	1,2 1,1	645 646	355 323	55,0 50,0	44 47	6,8 7,3	94 94	14,6 14,6	31 56	4,8 8,7	45 43	7,0 6,7
184	Neusäß, St	16 614 3 270	13 344 80,3	E Z	95 65	0,7 0,5	13 249 13 279	7 335 5 223	55,4 39,3	1 854 1 718	14,0 12,9	1 303 1 624	9,8 12,2	630 1 618	4,8 12,2	1 022 1 561	7,7 11,8
185	Nordendorf	1 876 405	1 471 78,4	E Z	10 8	0,7 0,5	1 461 1 463	637 598	43,6 40,9	219 202	15,0 13,8	215 222	14,7 15,2	65 110	4,4 7,5	84 106	5,7 7,2
186	Oberottmarshausen	1 302 214	1 088 83,6	E Z	6 4	0,6 0,4	1 082 1 084	469 397	43,3 36,6	124 133	11,5 12,3	130 151	12,0 13,9	64 120	5,9 11,1	93 108	8,6 10,0
197	Scherstetten	815 209	606 74,4	E Z	6 6	1,0 1,0	600 600	358 324	59,7 54,0	71 66	11,8 11,0	52 60	8,7 10,0	27 56	4,5 9,3	34 31	5,7 5,2
200	Schwabmünchen, St	10 661 2 599	8 062 75,6	E Z	99 50	1,2 0,6	7 963 8 012	3 863 3 353	48,5 41,8	1 100 1 018	13,8 12,7	942 1 063	11,8 13,3	488 868	6,1 10,8	579 623	7,3 7,8
202	Stadtbergen, St	11 079 2 102	8 977 81,0	E Z	110 92	1,2 1,0	8 867 8 885	3 948 3 381	44,5 38,1	2 163 1 412	24,4 15,9	869 1 064	9,8 12,0	442 987	5,0 11,1	754 1 037	8,5 11,7
207	Thierhaupten, M	3 084 524	2 560 83,0	E Z	22 19	0,9 0,7	2 538 2 541	1 292 1 183	50,9 46,6	319 293	12,6 11,5	264 293	10,4 11,5	116 238	4,6 9,4	136 156	5,4 6,1
209	Untermeitingen	5 363 1 161	4 202 78,4	E Z	29 22	0,7 0,5	4 173 4 180	1 938 1 708	46,4 40,9	580 537	13,9 12,8	547 589	13,1 14,1	307 465	7,4 11,1	307 322	7,4 7,7
211	Ustersbach	869 185	684 78,7	E Z	4 1	0,6 0,1	680 683	391 328	57,5 48,0	72 59	10,6 8,6	55 62	8,1 9,1	26 58	3,8 8,5	63 84	9,3 12,3
214	Walkertshofen	855 191	664 77,7	E Z	5 2	0,8 0,3	659 662	322 306	48,9 46,2	71 67	10,8 10,1	70 83	10,6 12,5	35 40	5,3 6,0	57 57	8,6 8,6
215	Wehringen	2 319 462	1 857 80,1	E Z	11 8	0,6 0,4	1 846 1 849	827 747	44,8 40,4	274 264	14,8 14,3	227 250	12,3 13,5	109 194	5,9 10,5	134 155	7,3 8,4
216	Welden, M	2 878 563	2 315 80,4	E Z	16 14	0,7 0,6	2 299 2 301	1 127 929	49,0 40,4	305 282	13,3 12,3	330 361	14,4 15,7	99 209	4,3 9,1	153 192	6,7 8,3
217	Westendorf	1 237 243	994 80,4	E Z	8 3	0,8 0,3	986 991	471 415	47,8 41,9	115 127	11,7 12,8	110 124	11,2 12,5	49 93	5,0 9,4	76 79	7,7 8,0
223	Zusmarshausen, M	4 816 839	3 977 82,6	E Z	30 20	0,8 0,5	3 947 3 957	1 995 1 769	50,5 44,7	537 446	13,6 11,3	445 503	11,3 12,7	195 409	4,9 10,3	316 370	8,0 9,4
	Zusammen	187 683 39 277	148 406 79,1	E Z	1 369 1 004	0,9 0,7	147 037 147 402	69 568 59 813	47,3 40,6	21 646 19 314	14,7 13,1	18 072 20 268	12,3 13,8	7 872 15 180	5,4 10,3	11 213 12 977	7,6 8,8

773 Landkreis Dillingen a.d.Donau

111	Aislingen, M	1 047 236	811 77,5	E Z	5 3	0,6 0,4	806 808	416 369	51,6 45,7	67 77	8,3 9,5	128 140	15,9 17,3	57 77	7,1 9,5	29 38	3,6 4,7
112	Bachhagel	1 795 377	1 418 79,0	E Z	13 4	0,9 0,3	1 405 1 414	640 577	45,6 40,8	226 230	16,1 16,3	249 257	17,7 18,2	77 106	5,5 7,5	85 95	6,0 6,7
113	Bächingen a.d.Brenz	1 015 232	783 77,1	E Z	6 5	0,8 0,6	777 778	337 331	43,4 42,5	114 119	14,7 15,3	122 135	15,7 17,4	61 68	7,9 8,7	38 34	4,9 4,4
116	Binswangen	1 078 180	898 83,3	E Z	12 10	1,3 1,1	886 888	433 361	48,9 40,7	95 108	10,7 12,2	114 119	12,9 13,4	64 96	7,2 10,8	65 71	7,3 8,0
117	Bissingen, M	2 869 637	2 232 77,8	E Z	8 9	0,4 0,4	2 224 2 223	1 038 974	46,7 43,8	356 284	16,0 12,8	258 308	11,6 13,9	102 209	4,6 9,4	106 119	4,8 5,4
119	Blindheim	1 379 246	1 133 82,2	E Z	7 2	0,6 0,2	1 126 1 131	470 462	41,7 40,8	99 124	8,8 11,0	200 236	17,8 20,9	36 84	3,2 7,4	50 67	4,4 5,9
122	Buttenwiesen	4 462 921	3 541 79,4	E Z	26 23	0,7 0,6	3 515 3 518	1 735 1 590	49,4 45,2	354 356	10,1 10,1	553 567	15,7 16,1	173 296	4,9 8,4	263 244	7,5 6,9

E = Erststimmen. Z = Zweitstimmen.

Regierungsbezirken, Kreisen und Gemeinden

DIE LINKE		Sonstige		Von den gültigen Stimmen entfielen auf																	Schl. Nr.
				davon																	
				FREIE WÄHLER	ÖDP	Tier- schutz- partei	BP	Die PARTEI	PIRA- TEN	NPD	V- PARTEI ³	DM	DiB	BGE	Gesund- heits- forschung	MLPD	BüSo	DKP	Übrige		
Anzahl	%	Anzahl	%	Anzahl																	
17	18	19	20	21	22	23	24	25	26	27	28	29	30	31	32	33	34	35	36		

Noch: Schwaben

																				772
25	2,5	103	10,2	84	19	-	-	-	-	-	-	-	-	-	-	-	-	-	-	168
38	3,8	90	8,9	37	14	8	7	9	1	5	1	-	-	5	3	-	-	-	-	
74	3,2	317	13,9	256	61	-	-	-	-	-	-	-	-	-	-	-	-	-	-	170
85	3,7	274	11,9	126	45	20	36	12	8	9	3	5	3	1	3	1	1	1	-	
182	4,4	376	9,1	320	56	-	-	-	-	-	-	-	-	-	-	-	-	-	-	171
250	6,1	329	8,0	153	29	43	25	20	18	4	13	3	8	5	2	3	3	-	-	
240	3,6	894	13,4	776	118	-	-	-	-	-	-	-	-	-	-	-	-	-	-	177
314	4,7	741	11,1	405	61	57	84	32	32	27	14	7	9	4	5	4	-	-	-	
41	5,1	64	8,0	55	9	-	-	-	-	-	-	-	-	-	-	-	-	-	-	178
53	6,6	56	7,0	24	3	7	1	1	7	1	3	4	-	5	-	-	-	-	-	
15	2,3	61	9,5	51	10	-	-	-	-	-	-	-	-	-	-	-	-	-	-	179
19	2,9	64	9,9	29	7	8	4	9	2	-	1	1	1	-	2	-	-	-	-	
496	3,7	609	4,6	451	158	-	-	-	-	-	-	-	-	-	-	-	-	-	-	184
733	5,5	802	6,0	256	93	130	61	82	42	30	34	18	21	12	16	6	-	1	-	
56	3,8	185	12,7	163	22	-	-	-	-	-	-	-	-	-	-	-	-	-	-	185
69	4,7	156	10,7	96	10	6	14	7	2	8	5	1	2	1	3	1	-	-	-	
44	4,1	158	14,6	142	16	-	-	-	-	-	-	-	-	-	-	-	-	-	-	186
73	6,7	102	9,4	65	4	9	7	6	2	3	5	1	-	-	-	-	-	-	-	
17	2,8	41	6,8	25	16	-	-	-	-	-	-	-	-	-	-	-	-	-	-	197
23	3,8	40	6,7	12	13	3	4	2	2	-	1	1	-	1	1	-	-	-	-	
291	3,7	700	8,8	525	175	-	-	-	-	-	-	-	-	-	-	-	-	-	-	200
380	4,7	707	8,8	285	92	87	51	64	33	17	20	22	17	4	14	-	1	-	-	
362	4,1	329	3,7	207	122	-	-	-	-	-	-	-	-	-	-	-	-	-	-	202
525	5,9	479	5,4	139	71	63	33	44	41	10	20	13	13	9	18	4	1	-	-	
68	2,7	343	13,5	281	62	-	-	-	-	-	-	-	-	-	-	-	-	-	-	207
101	4,0	277	10,9	149	29	22	33	12	1	8	6	8	-	4	4	1	-	-	-	
184	4,4	310	7,4	254	56	-	-	-	-	-	-	-	-	-	-	-	-	-	-	209
221	5,3	338	8,1	128	32	46	25	24	31	20	8	5	3	5	9	1	1	-	-	
19	2,8	54	7,9	38	16	-	-	-	-	-	-	-	-	-	-	-	-	-	-	211
33	4,8	59	8,6	20	8	9	4	5	2	3	1	2	2	2	1	-	-	-	-	
26	3,9	78	11,8	56	22	-	-	-	-	-	-	-	-	-	-	-	-	-	-	214
27	4,1	82	12,4	35	11	7	8	4	4	4	-	4	1	2	2	-	-	-	-	
65	3,5	210	11,4	181	29	-	-	-	-	-	-	-	-	-	-	-	-	-	-	215
91	4,9	148	8,0	82	13	16	11	9	3	3	3	4	1	2	1	-	-	-	-	
73	3,2	212	9,2	167	45	-	-	-	-	-	-	-	-	-	-	-	-	-	-	216
111	4,8	217	9,4	90	31	28	13	16	7	8	2	8	2	7	1	1	3	-	-	
44	4,5	121	12,3	96	25	-	-	-	-	-	-	-	-	-	-	-	-	-	-	217
47	4,7	106	10,7	62	11	8	8	5	2	6	-	2	1	-	1	-	-	-	-	
123	3,1	336	8,5	283	53	-	-	-	-	-	-	-	-	-	-	-	-	-	-	223
177	4,5	283	7,2	138	16	36	20	14	10	19	10	5	3	2	7	-	2	1	-	
5 826	4,0	12 840	8,7	10 467	2 335	-	-	-	-	-	-	-	-	-	-	21	17	-	-	Zus.
7 769	5,3	12 081	8,2	5 254	1 278	1 434	1 002	821	560	416	397	267	179	176	214	41	26	16	-	
																				773
23	2,9	86	10,7	79	7	-	-	-	-	-	-	-	-	-	-	-	-	-	-	111
22	2,7	85	10,5	58	-	6	8	1	-	6	2	1	-	2	1	-	-	-	-	
51	3,6	77	5,5	65	12	-	-	-	-	-	-	-	-	-	-	-	-	-	-	112
64	4,5	85	6,0	37	2	6	6	13	6	5	3	-	-	3	2	1	1	-	-	
27	3,5	78	10,0	75	3	-	-	-	-	-	-	-	-	-	-	-	-	-	-	113
22	2,8	69	8,9	46	1	5	4	4	2	3	-	3	-	-	1	-	-	-	-	
27	3,0	88	9,9	78	10	-	-	-	-	-	-	-	-	-	-	-	-	-	-	116
23	2,6	110	12,4	66	4	8	6	6	3	9	4	-	1	-	3	-	-	-	-	
89	4,0	275	12,4	254	21	-	-	-	-	-	-	-	-	-	-	-	-	-	-	117
89	4,0	240	10,8	162	9	10	13	11	7	10	4	5	2	4	3	-	-	-	-	
30	2,7	241	21,4	226	15	-	-	-	-	-	-	-	-	-	-	-	-	-	-	119
36	3,2	122	10,8	78	12	13	5	4	4	4	-	-	-	-	1	-	-	1	-	
123	3,5	314	8,9	284	30	-	-	-	-	-	-	-	-	-	-	-	-	-	-	122
134	3,8	331	9,4	174	21	22	24	15	12	32	11	7	1	4	6	2	-	-	-	

Noch: 1. Ergebnisse der Bundestagswahl 2017 nach

Schl. Nr.	Gebiet	Wahl- berechtigte	Wähler	Art der Stimme	Ungültige Stimmen		Gültige Stimmen		Von den gültigen Stimmen entfielen auf									
		Nicht- wähler	Wahlbe- teiligung in %						CSU		SPD		AfD		FDP		GRÜNE	
					Anzahl	%	Anzahl	Anzahl	%	Anzahl	%	Anzahl	%	Anzahl	%	Anzahl	%	
1	2	3	4	5	6	7	8	9	10	11	12	13	14	15	16			

Noch: Schwaben

773 Noch: Landkreis Dillingen a.d.Donau

125	Dillingen a.d.Donau, GKSt ...	14 127 3 978	10 149 71,8	E Z	100 91	1,0 0,9	10 049 10 058	4 792 4 113	47,7 40,9	1 399 1 362	13,9 13,5	1 584 1 686	15,8 16,8	602 999	6,0 9,9	623 708	6,2 7,0
133	Glött	895 251	644 72,0	E Z	12 7	1,9 1,1	632 637	291 264	46,0 41,4	89 92	14,1 14,4	86 100	13,6 15,7	52 65	8,2 10,2	43 42	6,8 6,6
136	Gundelfingen a.d.Donau, St .	5 531 1 370	4 161 75,2	E Z	33 24	0,8 0,6	4 128 4 137	1 650 1 486	40,0 35,9	669 618	16,2 14,9	548 650	13,3 15,7	596 611	14,4 14,8	236 298	5,7 7,2
137	Haunsheim	1 238 259	979 79,1	E Z	3 6	0,3 0,6	976 973	437 403	44,8 41,4	152 142	15,6 14,6	138 159	14,1 16,3	111 120	11,4 12,3	39 34	4,0 3,5
139	Höchstädt a.d.Donau, St	4 982 1 560	3 422 68,7	E Z	40 30	1,2 0,9	3 382 3 392	1 332 1 188	39,4 35,0	464 470	13,7 13,9	564 639	16,7 18,8	226 368	6,7 10,8	146 167	4,3 4,9
140	Holzheim	2 890 606	2 284 79,0	E Z	6 8	0,3 0,4	2 278 2 276	1 040 940	45,7 41,3	265 282	11,6 12,4	340 369	14,9 16,2	126 205	5,5 9,0	95 128	4,2 5,6
143	Laugna	1 214 239	975 80,3	E Z	6 6	0,6 0,6	969 969	481 411	49,6 42,4	103 109	10,6 11,2	148 173	15,3 17,9	33 66	3,4 6,8	83 74	8,6 7,6
144	Lauingen (Donau), St	7 671 2 296	5 375 70,1	E Z	61 42	1,1 0,8	5 314 5 333	2 119 1 882	39,9 35,3	920 906	17,3 17,0	787 870	14,8 16,3	546 651	10,3 12,2	336 378	6,3 7,1
146	Lutzingen	785 135	650 82,8	E Z	5 7	0,8 1,1	645 643	316 295	49,0 45,9	85 84	13,2 13,1	70 85	10,9 13,2	31 56	4,8 8,7	43 38	6,7 5,9
147	Mödingen	1 041 230	811 77,9	E Z	7 3	0,9 0,4	804 808	424 381	52,7 47,2	100 91	12,4 11,3	117 141	14,6 17,5	43 61	5,3 7,5	42 35	5,2 4,3
150	Finningen	1 402 225	1 177 84,0	E Z	11 7	0,9 0,6	1 166 1 170	594 554	50,9 47,4	114 105	9,8 9,0	160 200	13,7 17,1	67 108	5,7 9,2	35 45	3,0 3,8
153	Medlingen	753 143	610 81,0	E Z	2 2	0,3 0,3	608 608	312 260	51,3 42,8	72 76	11,8 12,5	91 101	15,0 16,6	42 59	6,9 9,7	24 34	3,9 5,6
164	Schwenningen	1 170 227	943 80,6	E Z	13 7	1,4 0,7	930 936	382 355	41,1 37,9	90 94	9,7 10,0	171 201	18,4 21,5	40 77	4,3 8,2	39 48	4,2 5,1
170	Syrgenstein	2 923 609	2 314 79,2	E Z	16 10	0,7 0,4	2 298 2 304	953 858	41,5 37,2	409 386	17,8 16,8	438 481	19,1 20,9	140 175	6,1 7,6	170 175	7,4 7,6
179	Villenbach	990 194	796 80,4	E Z	14 9	1,8 1,1	782 787	344 318	44,0 40,4	118 110	15,1 14,0	119 135	15,2 17,2	44 60	5,6 7,6	40 41	5,1 5,2
182	Wertingen, St	6 812 1 526	5 286 77,6	E Z	53 31	1,0 0,6	5 233 5 255	2 370 2 102	45,3 40,0	690 618	13,2 11,8	728 761	13,9 14,5	275 515	5,3 9,8	470 505	9,0 9,6
183	Wittislingen, M	1 863 445	1 418 76,1	E Z	19 13	1,3 0,9	1 399 1 405	677 597	48,4 42,5	204 204	14,6 14,5	208 227	14,9 16,2	85 139	6,1 9,9	78 87	5,6 6,2
186	Ziertheim	809 167	642 79,4	E Z	9 5	1,4 0,8	633 637	288 259	45,5 40,7	91 92	14,4 14,4	109 118	17,2 18,5	39 50	6,2 7,8	44 53	7,0 8,3
187	Zöschingen	595 136	459 77,1	E Z	5 3	1,1 0,7	454 456	195 175	43,0 38,4	83 80	18,3 17,5	54 59	11,9 12,9	30 43	6,6 9,4	47 38	10,4 8,3
188	Zusamaltheim	953 212	741 77,8	E Z	5 6	0,7 0,8	736 735	376 330	51,1 44,9	70 65	9,5 8,8	89 104	12,1 14,1	53 75	7,2 10,2	48 63	6,5 8,6
	Zusammen	72 289 17 637	54 652 75,6	E Z	497 373	0,9 0,7	54 155 54 279	24 442 21 835	45,1 40,2	7 498 7 284	13,8 13,4	8 173 9 021	15,1 16,6	3 751 5 439	6,9 10,0	3 317 3 659	6,1 6,7

774 Landkreis Günzburg

111	Aletshausen	882 197	685 77,7	E Z	5 3	0,7 0,4	680 682	371 329	54,6 48,2	47 43	6,9 6,3	97 119	14,3 17,4	53 66	7,8 9,7	37 40	5,4 5,9
115	Balzhausen	949 196	753 79,3	E Z	9 8	1,2 1,1	744 745	410 351	55,1 47,1	53 69	7,1 9,3	104 110	14,0 14,8	33 69	4,4 9,3	53 43	7,1 5,8
116	Ursberg	2 598 1 009	1 589 61,2	E Z	26 14	1,6 0,9	1 563 1 575	836 800	53,5 50,8	167 170	10,7 10,8	156 184	10,0 11,7	69 97	4,4 6,2	136 114	8,7 7,2
117	Breitenthal	988 182	806 81,6	E Z	7 6	0,9 0,7	799 800	409 381	51,2 47,6	75 78	9,4 9,8	126 146	15,8 18,3	35 51	4,4 6,4	64 51	8,0 6,4
118	Bubesheim	1 132 205	927 81,9	E Z	13 8	1,4 0,9	914 919	463 396	50,7 43,1	92 94	10,1 10,2	133 159	14,6 17,3	56 100	6,1 10,9	57 54	6,2 5,9
119	Bibertal	3 701 728	2 973 80,3	E Z	23 15	0,8 0,5	2 950 2 958	1 374 1 184	46,6 40,0	372 369	12,6 12,5	401 454	13,6 15,3	172 343	5,8 11,6	253 217	8,6 7,3
121	Burgau, St	6 854 1 932	4 922 71,8	E Z	37 35	0,8 0,7	4 885 4 887	2 136 1 814	43,7 37,1	701 735	14,4 15,0	769 842	15,7 17,2	318 555	6,5 11,4	380 299	7,8 6,1

E = Erststimmen. Z = Zweitstimmen.

Regierungsbezirken, Kreisen und Gemeinden

DIE LINKE		Sonstige		Von den gültigen Stimmen entfielen auf																	Schl. Nr.
				davon																	
				FREIE WÄHLER	ÖDP	Tier- schutz- partei	BP	Die PARTEI	PIRA- TEN	NPD	V- PARTEI ³	DM	DiB	BGE	Gesund- heits- forschung	MLPD	BüSo	DKP	Übrige		
Anzahl	%	Anzahl	%	Anzahl																	
17	18	19	20	21	22	23	24	25	26	27	28	29	30	31	32	33	34	35	36		

Noch: Schwaben

																				773
470	4,7	579	5,8	487	92	-	-	-	-	-	-	-	-	-	-	-	-	-	-	125
553	5,5	637	6,3	285	32	78	59	44	24	54	18	13	12	7	8	-	-	3	-	133
15	2,4	56	8,9	53	3	-	-	-	-	-	-	-	-	-	-	-	-	-	-	136
23	3,6	51	8,0	31	-	3	6	4	1	-	-	1	-	3	2	-	-	-	-	137
132	3,2	297	7,2	250	47	-	-	-	-	-	-	-	-	-	-	-	-	-	-	139
161	3,9	313	7,6	136	31	33	26	20	14	21	5	7	3	6	8	-	2	1	-	140
28	2,9	71	7,3	70	1	-	-	-	-	-	-	-	-	-	-	-	-	-	-	143
32	3,3	83	8,5	42	6	8	6	5	1	8	1	3	-	-	3	-	-	-	-	144
168	5,0	482	14,3	449	33	-	-	-	-	-	-	-	-	-	-	-	-	-	-	146
172	5,1	388	11,4	230	18	39	28	14	13	15	12	3	5	4	7	-	-	-	-	147
61	2,7	351	15,4	337	14	-	-	-	-	-	-	-	-	-	-	-	-	-	-	150
82	3,6	270	11,9	210	4	7	19	6	4	11	1	-	4	-	2	-	1	1	-	153
35	3,6	86	8,9	68	18	-	-	-	-	-	-	-	-	-	-	-	-	-	-	164
45	4,6	91	9,4	39	11	8	14	1	4	3	2	3	1	4	1	-	-	-	-	170
288	5,4	318	6,0	261	57	-	-	-	-	-	-	-	-	-	-	-	-	-	-	179
299	5,6	347	6,5	129	27	49	30	32	32	19	7	5	3	4	6	2	-	2	-	182
10	1,6	90	14,0	87	3	-	-	-	-	-	-	-	-	-	-	-	-	-	-	183
12	1,9	73	11,4	51	3	3	4	6	2	1	2	-	-	-	-	-	-	1	-	186
20	2,5	58	7,2	57	1	-	-	-	-	-	-	-	-	-	-	-	-	-	-	187
25	3,1	74	9,2	40	-	8	10	4	1	8	-	2	-	-	1	-	-	-	-	188
31	2,7	165	14,2	160	5	-	-	-	-	-	-	-	-	-	-	-	-	-	-	Zus.
33	2,8	125	10,7	87	4	7	10	5	2	8	-	2	-	-	-	-	-	-	-	
22	3,6	45	7,4	42	3	-	-	-	-	-	-	-	-	-	-	-	-	-	-	
30	4,9	48	7,9	20	1	7	2	1	4	4	2	1	2	2	1	-	-	1	-	
35	3,8	173	18,6	162	11	-	-	-	-	-	-	-	-	-	-	-	-	-	-	
25	2,7	136	14,5	91	6	8	6	8	1	6	6	1	3	-	-	-	-	-	-	
98	4,3	90	3,9	73	17	-	-	-	-	-	-	-	-	-	-	-	-	-	-	
115	5,0	114	4,9	39	4	21	13	11	6	10	-	2	1	2	3	2	-	-	-	
31	4,0	86	11,0	77	9	-	-	-	-	-	-	-	-	-	-	-	-	-	-	
41	5,2	82	10,4	52	3	12	6	2	2	3	-	-	-	2	-	-	-	-	-	
269	5,1	431	8,2	360	71	-	-	-	-	-	-	-	-	-	-	-	-	-	-	
300	5,7	454	8,6	204	19	52	54	22	12	42	28	3	3	4	10	1	-	-	-	
46	3,3	101	7,2	94	7	-	-	-	-	-	-	-	-	-	-	-	-	-	-	
59	4,2	92	6,5	47	3	8	3	4	11	11	-	1	1	-	3	-	-	-	-	
17	2,7	45	7,1	34	11	-	-	-	-	-	-	-	-	-	-	-	-	-	-	
22	3,5	43	6,8	18	5	6	3	1	2	1	-	1	-	-	6	-	-	-	-	
15	3,3	30	6,6	17	13	-	-	-	-	-	-	-	-	-	-	-	-	-	-	
27	5,9	34	7,5	13	7	3	-	4	2	4	-	1	-	-	-	-	-	-	-	
49	6,7	51	6,9	44	7	-	-	-	-	-	-	-	-	-	-	-	-	-	-	
41	5,6	57	7,8	30	1	8	6	1	1	5	2	2	1	-	-	-	-	-	-	
2 210	4,1	4 764	8,8	4 243	521	-	-	-	-	-	-	-	-	-	-	-	-	-	-	
2 487	4,6	4 554	8,4	2 415	234	438	371	249	173	303	110	67	43	51	78	8	4	10	-	

774

11	1,6	64	9,4	51	8	-	-	-	1	-	-	-	-	-	-	-	-	-	4	111
18	2,6	67	9,8	34	9	7	1	5	4	5	1	-	-	-	1	-	-	-	-	115
29	3,9	62	8,3	35	13	-	-	-	6	-	-	-	-	-	-	-	-	-	8	116
26	3,5	77	10,3	25	13	8	9	4	5	6	-	2	-	3	2	-	-	-	-	117
64	4,1	135	8,6	82	34	-	-	-	11	-	-	-	-	-	-	-	-	-	8	118
82	5,2	128	8,1	59	27	10	4	11	5	1	-	7	-	3	1	-	-	-	-	119
32	4,0	58	7,3	42	11	-	-	-	5	-	-	-	-	-	-	-	-	-	-	121
36	4,5	57	7,1	20	13	7	2	2	3	5	1	-	1	2	1	-	-	-	-	
39	4,3	74	8,1	58	5	-	-	-	3	-	-	-	-	-	-	-	-	-	8	
42	4,6	74	8,1	39	-	12	7	8	2	2	-	-	1	-	3	-	-	-	-	
138	4,7	240	8,1	176	29	-	-	-	23	-	-	-	-	-	-	-	-	-	12	
143	4,8	248	8,4	111	17	28	27	22	16	7	7	9	1	2	1	-	-	-	-	
252	5,2	329	6,7	210	48	-	-	-	43	-	-	-	-	-	-	-	-	-	28	
261	5,3	381	7,8	143	26	56	30	42	23	24	10	4	2	7	8	4	1	1	-	

Noch: 1. Ergebnisse der Bundestagswahl 2017 nach

Schl. Nr.	Gebiet	Wahl- berechtigte	Wähler	Art der Stimme	Ungültige Stimmen		Gültige Stimmen		Von den gültigen Stimmen entfielen auf									
		Nicht- wähler	Wahlbe- teiligung in %						CSU		SPD		AfD		FDP		GRÜNE	
									Anzahl	%	Anzahl	%	Anzahl	%	Anzahl	%	Anzahl	%
					1	2	3	4	5	6	7	8	9	10	11	12	13	14
Noch: Schwaben																		
774 Noch: Landkreis Günzburg																		
122	Burtenbach, M	2 517 627	1 890 75,1	E Z	23 11	1,2 0,6	1 867 1 879	882 731	47,2 38,9	215 252	11,5 13,4	307 360	16,4 19,2	98 149	5,2 7,9	134 147	7,2 7,8	
124	Deisenhausen	1 160 267	893 77,0	E Z	14 8	1,6 0,9	879 885	409 422	46,5 47,7	116 103	13,2 11,6	106 125	12,1 14,1	49 63	5,6 7,1	65 53	7,4 6,0	
127	Dürrlauingen	1 178 244	934 79,3	E Z	5 3	0,5 0,3	929 931	452 400	48,7 43,0	103 102	11,1 11,0	163 193	17,5 20,7	51 98	5,5 10,5	65 48	7,0 5,2	
129	Ebershausen	498 110	388 77,9	E Z	4 1	1,0 0,3	384 387	192 164	50,0 42,4	25 29	6,5 7,5	59 71	15,4 18,3	18 39	4,7 10,1	30 27	7,8 7,0	
133	Ellzee	922 214	708 76,8	E Z	7 2	1,0 0,3	701 706	392 368	55,9 52,1	62 65	8,8 9,2	88 93	12,6 13,2	36 52	5,1 7,4	37 40	5,3 5,7	
135	Günzburg, GKSt	14 120 4 079	10 041 71,1	E Z	92 57	0,9 0,6	9 949 9 984	4 203 3 709	42,2 37,1	1 617 1 581	16,3 15,8	1 385 1 511	13,9 15,1	632 1 063	6,4 10,6	999 809	10,0 8,1	
136	Gundremmingen	995 169	826 83,0	E Z	9 10	1,1 1,2	817 816	479 399	58,6 48,9	73 83	8,9 10,2	108 115	13,2 14,1	56 110	6,9 13,5	32 27	3,9 3,3	
140	Haldenwang	1 458 325	1 133 77,7	E Z	10 6	0,9 0,5	1 123 1 127	545 483	48,5 42,9	150 135	13,4 12,0	200 220	17,8 19,5	54 94	4,8 8,3	68 47	6,1 4,2	
143	Ichenhausen, St	5 913 1 658	4 255 72,0	E Z	49 38	1,2 0,9	4 206 4 217	1 910 1 692	45,4 40,1	574 591	13,6 14,0	595 659	14,1 15,6	269 431	6,4 10,2	347 298	8,3 7,1	
144	Jettingen-Scheppach, M	5 123 1 274	3 849 75,1	E Z	33 27	0,9 0,7	3 816 3 822	1 803 1 587	47,2 41,5	429 443	11,2 11,6	515 587	13,5 15,4	253 396	6,6 10,4	287 214	7,5 5,6	
145	Kammeltal	2 623 532	2 091 79,7	E Z	24 18	1,1 0,9	2 067 2 073	985 903	47,7 43,6	223 218	10,8 10,5	339 368	16,4 17,8	110 163	5,3 7,9	149 150	7,2 7,2	
148	Kötz	2 387 486	1 901 79,6	E Z	7 8	0,4 0,4	1 894 1 893	947 844	50,0 44,6	239 244	12,6 12,9	266 285	14,0 15,1	107 207	5,6 10,9	133 117	7,0 6,2	
150	Krumbach (Schwaben), St ...	9 289 2 379	6 910 74,4	E Z	75 44	1,1 0,6	6 835 6 866	3 078 2 870	45,0 41,8	877 847	12,8 12,3	910 1 009	13,3 14,7	410 663	6,0 9,7	746 619	10,9 9,0	
151	Landensberg	529 79	450 85,1	E Z	4 4	0,9 0,9	446 446	246 207	55,2 46,4	38 40	8,5 9,0	62 71	13,9 15,9	24 32	5,4 7,2	34 33	7,6 7,4	
155	Leipheim, St	4 407 1 299	3 108 70,5	E Z	32 20	1,0 0,6	3 076 3 088	1 207 1 011	39,2 32,7	558 519	18,1 16,8	508 567	16,5 18,4	166 297	5,4 9,6	257 253	8,4 8,2	
160	Münsterhausen, M	1 455 318	1 137 78,1	E Z	8 10	0,7 0,9	1 129 1 127	659 549	58,4 48,7	83 110	7,4 9,8	128 154	11,3 13,7	42 91	3,7 8,1	72 71	6,4 6,3	
162	Neuburg a.d.Kammel, M	2 458 598	1 860 75,7	E Z	27 18	1,5 1,0	1 833 1 842	927 899	50,6 48,8	184 189	10,0 10,3	276 296	15,1 16,1	91 126	5,0 6,8	147 108	8,0 5,9	
166	Aichen	922 179	743 80,6	E Z	13 11	1,7 1,5	730 732	418 370	57,3 50,5	44 55	6,0 7,5	121 132	16,6 18,0	44 66	6,0 9,0	35 34	4,8 4,6	
171	Offingen, M	3 167 906	2 261 71,4	E Z	31 17	1,4 0,8	2 230 2 244	966 854	43,3 38,1	389 380	17,4 16,9	329 381	14,8 17,0	107 186	4,8 8,3	161 146	7,2 6,5	
174	Rettenbach	1 320 278	1 042 78,9	E Z	4 5	0,4 0,5	1 038 1 037	572 468	55,1 45,1	94 98	9,1 9,5	144 146	13,9 14,1	51 114	4,9 11,0	83 71	8,0 6,8	
178	Röfingen	880 161	719 81,7	E Z	2 2	0,3 0,3	717 717	321 278	44,8 38,8	105 111	14,6 15,5	130 126	18,1 17,6	46 80	6,4 11,2	47 32	6,6 4,5	
185	Thannhausen, St	4 217 1 244	2 973 70,5	E Z	38 31	1,3 1,0	2 935 2 942	1 433 1 265	48,8 43,0	356 360	12,1 12,2	408 464	13,9 15,8	150 265	5,1 9,0	268 220	9,1 7,5	
189	Wiesenbach	775 163	612 79,0	E Z	12 8	2,0 1,3	600 604	315 286	52,5 47,4	50 59	8,3 9,8	93 88	15,5 14,6	46 47	7,7 7,8	35 43	5,8 7,1	
191	Waldstetten, M	937 197	740 79,0	E Z	3 2	0,4 0,3	737 738	367 309	49,8 41,9	81 85	11,0 11,5	106 126	14,4 17,1	54 80	7,3 10,8	44 42	6,0 5,7	
192	Waltenhausen	551 108	443 80,4	E Z	6 3	1,4 0,7	437 440	223 187	51,0 42,5	41 34	9,4 7,7	77 99	17,6 22,5	24 38	5,5 8,6	19 17	4,3 3,9	
196	Winterbach	610 127	483 79,2	E Z	4 3	0,8 0,6	479 480	223 175	46,6 36,5	50 55	10,4 11,5	71 87	14,8 18,1	25 40	5,2 8,3	46 49	9,6 10,2	
198	Ziemetshausen, M	2 301 509	1 792 77,9	E Z	12 14	0,7 0,8	1 780 1 778	990 842	55,6 47,4	152 176	8,5 9,9	212 253	11,9 14,2	94 157	5,3 8,8	143 134	8,0 7,5	
	Zusammen	89 816 22 979	66 837 74,4	E Z	668 470	1,0 0,7	66 169 66 367	31 143 27 527	47,1 41,5	8 435 8 522	12,7 12,8	9 492 10 600	14,3 16,0	3 843 6 428	5,8 9,7	5 463 4 667	8,3 7,0	

E = Erststimmen. Z = Zweitstimmen.

Regierungsbezirken, Kreisen und Gemeinden

Von den gültigen Stimmen entfielen auf																					Schl. Nr.
DIE LINKE		Sonstige		davon																	
				FREIE WÄHLER	ÖDP	Tier- schutz- partei	BP	Die PARTEI	PIRA- TEN	NPD	V- PARTEI ^a	DM	DiB	BGE	Gesund- heits- forschung	MLPD	BüSo	DKP	Übrige		
Anzahl	%	Anzahl	%	Anzahl																	
17	18	19	20	21	22	23	24	25	26	27	28	29	30	31	32	33	34	35	36		
Noch: Schwaben																					774
64	3,4	167	8,9	123	16	-	-	-	17	-	-	-	-	-	-	-	-	-	11	122	
73	3,9	167	8,9	100	9	18	7	10	7	4	1	-	2	-	7	1	1	-	-	-	
35	4,0	99	11,3	64	29	-	-	-	4	-	-	-	-	-	-	-	-	-	2	124	
44	5,0	75	8,5	29	15	7	8	5	-	1	1	1	-	4	3	-	1	-	-	-	
25	2,7	70	7,5	45	11	-	-	-	11	-	-	-	-	-	-	-	-	-	3	127	
32	3,4	58	6,2	30	6	5	2	-	10	1	-	1	-	2	1	-	-	-	-	-	
11	2,9	49	12,8	31	12	-	-	-	3	-	-	-	-	-	-	-	-	-	3	129	
19	4,9	38	9,8	15	5	3	7	1	3	3	-	-	-	-	1	-	-	-	-	-	
23	3,3	63	9,0	38	12	-	-	-	8	-	-	-	-	-	-	-	-	-	5	133	
16	2,3	72	10,2	29	10	8	4	4	4	5	4	1	-	-	3	-	-	-	-	-	
540	5,4	573	5,8	383	78	-	-	-	80	-	-	-	-	-	-	-	-	-	32	135	
610	6,1	701	7,0	255	55	87	41	55	59	51	27	18	13	26	8	-	4	2	-	-	
20	2,4	49	6,0	44	2	-	-	-	2	-	-	-	-	-	-	-	-	-	1	136	
24	2,9	58	7,1	34	1	8	5	2	2	4	-	-	-	1	1	-	-	-	-	-	
34	3,0	72	6,4	52	10	-	-	-	6	-	-	-	-	-	-	-	-	-	4	140	
50	4,4	98	8,7	46	6	8	9	7	5	4	4	2	-	-	5	1	-	1	-	-	
178	4,2	333	7,9	222	52	-	-	-	42	-	-	-	-	-	-	-	-	-	17	143	
191	4,5	355	8,4	141	35	55	20	24	26	19	11	9	2	5	7	-	1	-	-	-	
137	3,6	392	10,3	297	24	-	-	-	54	-	-	-	-	-	-	-	-	-	17	144	
168	4,4	427	11,2	250	20	49	17	27	23	9	10	3	6	5	8	-	-	-	-	-	
75	3,6	186	9,0	123	42	-	-	-	13	-	-	-	-	-	-	-	-	-	8	145	
73	3,5	198	9,6	86	25	31	17	5	7	12	4	4	1	-	6	-	-	-	-	-	
56	3,0	146	7,7	104	19	-	-	-	15	-	-	-	-	-	-	-	-	-	8	148	
61	3,2	135	7,1	56	13	5	16	17	6	11	2	2	1	4	2	-	-	-	-	-	
290	4,2	524	7,7	319	104	-	-	-	62	-	-	-	-	-	-	-	-	-	39	150	
320	4,7	538	7,8	183	72	71	39	40	42	31	16	8	7	10	14	2	2	1	-	-	
17	3,8	25	5,6	15	5	-	-	-	4	-	-	-	-	-	-	-	-	-	1	151	
22	4,9	41	9,2	16	1	11	1	-	2	8	1	-	-	-	1	-	-	-	-	-	
181	5,9	199	6,5	118	37	-	-	-	29	-	-	-	-	-	-	-	-	-	15	155	
192	6,2	249	8,1	76	21	36	17	23	19	25	7	6	6	3	5	1	-	4	-	-	
54	4,8	91	8,1	55	18	-	-	-	11	-	-	-	-	-	-	-	-	-	7	160	
59	5,2	93	8,3	43	16	8	5	3	6	4	4	-	1	-	3	-	-	-	-	-	
67	3,7	141	7,7	94	31	-	-	-	8	-	-	-	-	-	-	-	-	-	8	162	
74	4,0	150	8,1	63	26	17	8	3	3	12	5	6	1	3	2	-	-	1	-	-	
11	1,5	57	7,8	41	11	-	-	-	4	-	-	-	-	-	-	-	-	-	1	166	
13	1,8	62	8,5	25	11	6	11	2	1	3	1	-	1	1	-	-	-	-	-	-	
120	5,4	158	7,1	124	15	-	-	-	13	-	-	-	-	-	-	-	-	-	6	171	
127	5,7	170	7,6	70	11	27	8	11	6	14	5	4	3	5	3	-	-	3	-	-	
39	3,8	55	5,3	45	5	-	-	-	3	-	-	-	-	-	-	-	-	-	2	174	
51	4,9	89	8,6	45	7	10	6	4	3	8	-	3	-	1	2	-	-	-	-	-	
26	3,6	42	5,9	29	4	-	-	-	5	-	-	-	-	-	-	-	-	-	4	178	
35	4,9	55	7,7	20	4	13	1	5	-	8	3	1	-	-	-	-	-	-	-	-	
128	4,4	192	6,5	120	40	-	-	-	17	-	-	-	-	-	-	-	-	-	15	185	
144	4,9	224	7,6	77	29	32	14	16	8	13	7	6	6	8	7	1	-	-	-	-	
19	3,2	42	7,0	27	11	-	-	-	4	-	-	-	-	-	-	-	-	-	-	-	
23	3,8	58	9,6	15	7	7	6	2	3	6	-	7	-	5	-	-	-	-	-	-	
26	3,5	59	8,0	45	9	-	-	-	4	-	-	-	-	-	-	-	-	-	1	191	
25	3,4	71	9,6	32	7	11	3	5	4	6	-	-	-	1	2	-	-	-	-	-	
13	3,0	40	9,2	20	15	-	-	-	4	-	-	-	-	-	-	-	-	-	1	192	
17	3,9	48	10,9	18	11	3	8	5	-	1	-	-	-	-	2	-	-	-	-	-	
18	3,8	46	9,6	37	4	-	-	-	2	-	-	-	-	-	-	-	-	-	3	196	
21	4,4	53	11,0	35	1	4	1	-	2	3	4	-	2	-	1	-	-	-	-	-	
74	4,2	115	6,5	76	26	-	-	-	7	-	-	-	-	-	-	-	-	-	6	198	
76	4,3	140	7,9	59	18	23	7	9	9	4	4	-	4	-	3	-	-	-	-	-	
2 846	4,3	4 947	7,5	3 345	790	-	-	-	524	-	-	-	-	-	-	-	-	-	288	Zus.	
3 168	4,8	5 455	8,2	2 279	547	691	368	379	318	320	140	104	61	101	114	10	10	13	-	-	

Noch: 1. Ergebnisse der Bundestagswahl 2017 nach

Schl. Nr.	Gebiet	Wahl- berechtigte	Wähler	Art der Stimme	Ungültige Stimmen		Gültige Stimmen		Von den gültigen Stimmen entfielen auf											
		Nicht- wähler	Wahlbe- teiligung in %						CSU		SPD		AfD		FDP		GRÜNE			
					Anzahl	%	Anzahl	Anzahl	%	Anzahl	%	Anzahl	%	Anzahl	%	Anzahl	%			
		1	2		3	4	5	6	7	8	9	10	11	12	13	14	15	16		

Noch: Schwaben

775 Landkreis Neu-Ulm

111	Altenstadt, M	3 743 897	2 846 76,0	E Z	24 0,8 20 0,7	0,8 0,7	2 822 2 826	1 183 1 070	41,9 37,9	449 363	15,9 12,8	436 491	15,5 17,4	187 355	6,6 12,6	158 181	5,6 6,4
115	Bellenberg	3 505 722	2 783 79,4	E Z	21 14	0,8 0,5	2 762 2 769	1 032 1 042	37,4 37,6	460 464	16,7 16,8	331 371	12,0 13,4	138 263	5,0 9,5	187 213	6,8 7,7
118	Buch, M	3 048 783	2 265 74,3	E Z	18 13	0,8 0,6	2 247 2 252	1 032 975	45,9 43,3	305 256	13,6 11,4	345 406	15,4 18,0	108 215	4,8 9,5	122 145	5,4 6,4
126	Holzheim	1 465 269	1 196 81,6	E Z	6 5	0,5 0,4	1 190 1 191	615 538	51,7 45,2	145 147	12,2 12,3	110 131	9,2 11,0	77 148	6,5 12,4	131 120	11,0 10,1
129	Illertissen, St	12 478 3 021	9 457 75,8	E Z	69 62	0,7 0,7	9 388 9 395	3 725 3 632	39,7 38,7	2 011 1 348	21,4 14,3	1 221 1 407	13,0 15,0	550 1 094	5,9 11,6	658 702	7,0 7,5
132	Kellmünz a.d.Iller, M	1 045 239	806 77,1	E Z	2 3	0,2 0,4	804 803	370 333	46,0 41,5	102 77	12,7 9,6	124 148	15,4 18,4	38 83	4,7 10,3	51 54	6,3 6,7
134	Nersingen	6 718 1 458	5 260 78,3	E Z	59 42	1,1 0,8	5 201 5 218	2 302 2 001	44,3 38,3	821 824	15,8 15,8	720 797	13,8 15,3	293 508	5,6 9,7	473 462	9,1 8,9
135	Neu-Ulm, GKSt	39 133 9 586	29 547 75,5	E Z	276 205	0,9 0,7	29 271 29 342	11 364 10 007	38,8 34,1	5 323 4 891	18,2 16,7	3 364 3 631	11,5 12,4	2 074 3 464	7,1 11,8	4 011 3 604	13,7 12,3
139	Elchingen	6 995 1 263	5 732 81,9	E Z	35 39	0,6 0,7	5 697 5 693	2 508 2 168	44,0 38,1	919 855	16,1 15,0	574 635	10,1 11,2	407 752	7,1 13,2	732 680	12,8 11,9
141	Oberroth	680 133	547 80,4	E Z	4 2	0,7 0,4	543 545	264 231	48,6 42,4	64 69	11,8 12,7	87 105	16,0 19,3	25 38	4,6 7,0	28 32	5,2 5,9
142	Osterberg	702 113	589 83,9	E Z	7 9	1,2 1,5	582 580	268 265	46,0 45,7	59 59	10,1 10,2	96 105	16,5 18,1	23 44	4,0 7,6	23 27	4,0 4,7
143	Pfaffenhofen a.d.Roth, M	5 607 1 086	4 521 80,6	E Z	34 24	0,8 0,5	4 487 4 497	2 089 1 868	46,6 41,5	605 567	13,5 12,6	525 618	11,7 13,7	257 429	5,7 9,5	436 388	9,7 8,6
149	Roggenburg	2 151 443	1 708 79,4	E Z	9 12	0,5 0,7	1 699 1 696	827 756	48,7 44,6	184 176	10,8 10,4	273 292	16,1 17,2	74 136	4,4 8,0	136 119	8,0 7,0
152	Senden, St	15 569 4 172	11 397 73,2	E Z	112 99	1,0 0,9	11 285 11 298	4 456 4 078	39,5 36,1	1 946 1 937	17,2 17,1	1 653 1 802	14,6 15,9	684 1 167	6,1 10,3	1 293 968	11,5 8,6
161	Unterroth	829 185	644 77,7	E Z	9 7	1,4 1,1	635 637	303 294	47,7 46,2	66 42	10,4 6,6	119 117	18,7 18,4	20 41	3,1 6,4	38 46	6,0 7,2
162	Vöhringen, St	9 661 2 432	7 229 74,8	E Z	65 55	0,9 0,8	7 164 7 174	2 932 2 731	40,9 38,1	1 359 1 228	19,0 17,1	966 1 090	13,5 15,2	342 619	4,8 8,6	604 602	8,4 8,4
164	Weißenhorn, St	10 044 2 099	7 945 79,1	E Z	60 50	0,8 0,6	7 885 7 895	3 617 3 232	45,9 40,9	1 106 1 048	14,0 13,3	1 065 1 182	13,5 15,0	471 830	6,0 10,5	779 663	9,9 8,4
	Zusammen	123 373 28 901	94 472 76,6	E Z	810 661	0,9 0,7	93 662 93 811	38 887 35 221	41,5 37,5	15 924 14 351	17,0 15,3	12 009 13 328	12,8 14,2	5 768 10 186	6,2 10,9	9 860 9 006	10,5 9,6

776 Landkreis Lindau (Bodensee)

111	Bodolz	2 223 393	1 830 82,3	E Z	13 8	0,7 0,4	1 817 1 822	891 734	49,0 40,3	270 255	14,9 14,0	132 147	7,3 8,1	146 252	8,0 13,8	215 233	11,8 12,8
112	Gestratz	1 005 184	821 81,7	E Z	7 6	0,9 0,7	814 815	472 430	58,0 52,8	68 70	8,4 8,6	60 57	7,4 7,0	41 62	5,0 7,6	62 67	7,6 8,2
113	Grünenbach	1 137 212	925 81,4	E Z	4 4	0,4 0,4	921 921	484 421	52,6 45,7	73 77	7,9 8,4	71 78	7,7 8,5	61 76	6,6 8,3	98 105	10,6 11,4
114	Heimenkirch, M	2 625 638	1 987 75,7	E Z	13 10	0,7 0,5	1 974 1 977	969 776	49,1 39,3	245 260	12,4 13,2	208 235	10,5 11,9	78 150	4,0 7,6	190 243	9,6 12,3
115	Hergensweiler	1 427 252	1 175 82,3	E Z	3 1	0,3 0,1	1 172 1 174	612 501	52,2 42,7	116 116	9,9 9,9	125 128	10,7 10,9	65 113	5,5 9,6	136 156	11,6 13,3
116	Lindau (Bodensee), GKSt	17 787 4 195	13 592 76,4	E Z	93 87	0,7 0,6	13 499 13 505	6 221 4 998	46,1 37,0	2 150 2 016	15,9 14,9	1 012 1 120	7,5 8,3	892 1 508	6,6 11,2	1 654 1 956	12,3 14,5
117	Lindenberg i.Allgäu, St	8 372 2 076	6 296 75,2	E Z	65 56	1,0 0,9	6 231 6 240	2 887 2 286	46,3 36,6	1 114 1 094	17,9 17,5	583 638	9,4 10,2	316 551	5,1 8,8	600 785	9,6 12,6
118	Maierhöfen	1 237 375	862 69,7	E Z	7 6	0,8 0,7	855 856	426 379	49,8 44,3	109 94	12,7 11,0	64 69	7,5 8,1	53 85	6,2 9,9	110 128	12,9 15,0
120	Nonnenhorn	1 364 183	1 181 86,6	E Z	8 4	0,7 0,3	1 173 1 177	670 525	57,1 44,6	106 99	9,0 8,4	77 94	6,6 8,0	105 196	9,0 16,7	128 156	10,9 13,3
121	Oberreute	1 229 261	968 78,8	E Z	2 6	0,2 0,6	966 962	559 495	57,9 51,5	95 95	9,8 9,9	88 102	9,1 10,6	54 95	5,6 9,9	73 75	7,6 7,8

E = Erststimmen. Z = Zweitstimmen.

Regierungsbezirken, Kreisen und Gemeinden

Von den gültigen Stimmen entfielen auf																					Schl. Nr.
DIE LINKE		Sonstige		davon																	
				FREIE WÄHLER	ÖDP	Tier- schutz- partei	BP	Die PARTEI	PIRA- TEN	NPD	V- PARTEI ^a	DM	DiB	BGE	Gesund- heits- forschung	MLPD	BüSo	DKP	Übrige		
Anzahl	%	Anzahl	%	Anzahl																	
17	18	19	20	21	22	23	24	25	26	27	28	29	30	31	32	33	34	35	36		
Noch: Schwaben																					
																				775	
101	3,6	308	10,9	233	50	-	-	-	17	-	-	-	-	-	-	-	-	-	8	111	
132	4,7	234	8,3	82	32	27	9	11	14	23	9	18	3	2	3	-	-	1	-	-	
93	3,4	521	18,9	458	38	-	-	-	16	-	-	-	-	-	-	-	-	-	9	115	
131	4,7	285	10,3	144	24	31	16	19	8	17	4	7	4	4	7	-	-	-	-	-	
49	2,2	286	12,7	239	32	-	-	-	11	-	-	-	-	-	-	-	-	-	4	118	
73	3,2	182	8,1	87	26	15	13	10	5	12	3	3	-	2	6	-	-	-	-	-	
50	4,2	62	5,2	32	17	-	-	-	4	-	-	-	-	-	-	-	-	-	9	126	
37	3,1	70	5,9	21	15	7	3	4	5	8	-	1	3	-	-	3	-	-	-	-	
397	4,2	826	8,8	621	124	-	-	-	51	-	-	-	-	-	-	-	-	-	30	129	
510	5,4	702	7,5	274	85	105	37	42	44	43	16	19	11	7	13	4	-	2	-	-	
27	3,4	92	11,4	52	27	-	-	-	6	-	-	-	-	-	-	-	-	-	7	132	
31	3,9	77	9,6	18	25	9	8	7	3	4	-	2	-	-	1	-	-	-	-	-	
292	5,6	300	5,8	186	47	-	-	-	37	-	-	-	-	-	-	-	-	-	30	134	
302	5,8	324	6,2	110	24	54	18	27	27	21	11	8	7	5	9	2	-	1	-	-	
1 703	5,8	1 432	4,9	753	226	-	-	-	276	-	-	-	-	-	-	-	-	-	177	135	
2 082	7,1	1 663	5,7	381	121	294	56	192	199	79	75	84	57	60	39	13	8	5	-	-	
252	4,4	305	5,4	209	32	-	-	-	35	-	-	-	-	-	-	-	-	-	29	139	
308	5,4	295	5,2	100	18	48	13	30	28	15	8	11	5	4	12	2	-	1	-	-	
20	3,7	55	10,1	41	11	-	-	-	3	-	-	-	-	-	-	-	-	-	-	141	
26	4,8	44	8,1	19	7	1	6	2	2	4	1	1	1	-	-	-	-	-	-	-	
15	2,6	98	16,8	59	33	-	-	-	5	-	-	-	-	-	-	-	-	-	1	142	
20	3,4	60	10,3	23	17	4	1	2	5	4	3	-	-	-	1	-	-	-	-	-	
184	4,1	391	8,7	280	60	-	-	-	28	-	-	-	-	-	-	-	-	-	23	143	
210	4,7	417	9,3	161	59	48	33	32	23	25	8	5	6	7	9	-	1	-	-	-	
56	3,3	149	8,8	110	22	-	-	-	8	-	-	-	-	-	-	-	-	-	9	149	
75	4,4	142	8,4	64	17	13	5	7	4	16	2	7	2	1	3	-	-	1	-	-	
561	5,0	692	6,1	490	83	-	-	-	75	-	-	-	-	-	-	-	-	-	44	152	
670	5,9	676	6,0	216	50	106	37	56	51	38	14	38	17	32	17	1	3	-	-	-	
18	2,8	71	11,2	59	8	-	-	-	3	-	-	-	-	-	-	-	-	-	1	161	
30	4,7	67	10,5	32	7	3	5	3	4	10	1	-	-	1	1	-	-	-	-	-	
308	4,3	653	9,1	508	71	-	-	-	44	-	-	-	-	-	-	-	-	-	30	162	
387	5,4	517	7,2	201	45	65	32	45	22	34	19	21	7	7	17	1	-	1	-	-	
288	3,7	559	7,1	348	147	-	-	-	40	-	-	-	-	-	-	-	-	-	24	164	
352	4,5	588	7,4	183	128	73	39	35	25	50	7	19	10	6	12	-	1	-	-	-	
4 414	4,7	6 800	7,3	4 678	1 028	-	-	-	659	-	-	-	-	-	-	-	-	-	435	Zus.	
5 376	5,7	6 343	6,8	2 116	700	903	331	524	469	403	181	244	133	138	150	26	13	12	-	-	
																				776	
101	5,6	62	3,4	39	21	-	2	-	-	-	-	-	-	-	-	-	-	-	-	111	
116	6,4	85	4,7	27	16	15	2	8	2	1	5	-	2	4	2	1	-	-	-	-	
45	5,5	66	8,1	40	15	-	11	-	-	-	-	-	-	-	-	-	-	-	-	112	
62	7,6	67	8,2	33	15	7	4	1	-	1	1	2	-	2	1	-	-	-	-	-	
34	3,7	100	10,9	58	31	-	11	-	-	-	-	-	-	-	-	-	-	-	-	113	
48	5,2	116	12,6	42	35	5	10	4	5	1	6	1	-	4	2	1	-	-	-	-	
117	5,9	167	8,5	117	17	-	33	-	-	-	-	-	-	-	-	-	-	-	-	114	
116	5,9	197	10,0	105	14	20	15	10	13	3	4	2	4	4	2	-	-	1	-	-	
71	6,1	47	4,0	29	13	-	5	-	-	-	-	-	-	-	-	-	-	-	-	115	
89	7,6	71	6,0	14	10	15	9	7	1	5	3	-	6	-	1	-	-	-	-	-	
1 027	7,6	543	4,0	241	245	-	57	-	-	-	-	-	-	-	-	-	-	-	-	116	
1 200	8,9	707	5,2	128	172	98	38	97	42	15	20	24	30	27	10	3	2	1	-	-	
390	6,3	341	5,5	211	75	-	55	-	-	-	-	-	-	-	-	-	-	-	-	117	
460	7,4	426	6,8	141	53	58	48	36	19	12	17	20	7	10	3	1	1	-	-	-	
30	3,5	63	7,4	42	9	-	12	-	-	-	-	-	-	-	-	-	-	-	-	118	
32	3,7	69	8,1	20	14	7	16	3	1	1	1	1	-	4	1	-	-	-	-	-	
44	3,8	43	3,7	14	24	-	5	-	-	-	-	-	-	-	-	-	-	-	-	120	
55	4,7	52	4,4	12	10	10	4	6	2	1	1	2	3	-	1	-	-	-	-	-	
45	4,7	52	5,4	26	18	-	8	-	-	-	-	-	-	-	-	-	-	-	-	121	
48	5,0	52	5,4	22	11	6	1	1	2	1	4	1	-	1	2	-	-	-	-	-	

Noch: 1. Ergebnisse der Bundestagswahl 2017 nach

Schl. Nr.	Gebiet	Wahl- berechtigte	Wähler	Art der Stimme	Ungültige Stimmen		Gültige Stimmen		Von den gültigen Stimmen entfielen auf									
		Nicht- wähler	Wahlbe- teiligung in %						CSU		SPD		AfD		FDP		GRÜNE	
					Anzahl	%	Anzahl	%	Anzahl	%	Anzahl	%	Anzahl	%	Anzahl	%		
					1	2	3	4	5	6	7	8	9	10	11	12	13	14

Noch: Schwaben

776 Noch: Landkreis Lindau (Bodensee)

122	Opfenbach	1 664 382	1 282 77,0	E Z	9 10	0,7 0,8	1 273 1 272	688 569	54,0 44,7	129 135	10,1 10,6	150 160	11,8 12,6	53 105	4,2 8,3	100 116	7,9 9,1
124	Röthenbach (Allgäu)	1 384 316	1 068 77,2	E Z	10 7	0,9 0,7	1 058 1 061	548 425	51,8 40,1	135 137	12,8 12,9	79 88	7,5 8,3	58 90	5,5 8,5	97 145	9,2 13,7
125	Scheidegg, M	3 212 626	2 586 80,5	E Z	22 20	0,9 0,8	2 564 2 566	1 387 1 072	54,1 41,8	319 301	12,4 11,7	193 217	7,5 8,5	159 288	6,2 11,2	238 324	9,3 12,6
126	Sigmarszell	2 145 397	1 748 81,5	E Z	7 8	0,4 0,5	1 741 1 740	895 758	51,4 43,6	227 199	13,0 11,4	164 177	9,4 10,2	125 196	7,2 11,3	167 188	9,6 10,8
127	Stiefenhofen	1 418 268	1 150 81,1	E Z	7 6	0,6 0,5	1 143 1 144	715 612	62,6 53,5	93 108	8,1 9,4	85 94	7,4 8,2	49 85	4,3 7,4	79 113	6,9 9,9
128	Wasserburg (Bodensee)	2 886 475	2 411 83,5	E Z	9 13	0,4 0,5	2 402 2 398	1 304 1 064	54,3 44,4	305 261	12,7 10,9	164 189	6,8 7,9	181 326	7,5 13,6	244 282	10,2 11,8
129	Weiler-Simmerberg, M	4 654 1 086	3 568 76,7	E Z	22 21	0,6 0,6	3 546 3 547	1 848 1 523	52,1 42,9	475 458	13,4 12,9	299 312	8,4 8,8	197 314	5,6 8,9	334 440	9,4 12,4
130	Weißensberg	2 013 373	1 640 81,5	E Z	11 10	0,7 0,6	1 629 1 630	801 667	49,2 40,9	206 185	12,6 11,3	122 137	7,5 8,4	125 188	7,7 11,5	203 232	12,5 14,2
131	Hergatz	1 849 323	1 526 82,5	E Z	10 9	0,7 0,6	1 516 1 517	743 634	49,0 41,8	190 178	12,5 11,7	122 122	8,0 8,0	90 139	5,9 9,2	208 243	13,7 16,0
	Zusammen	59 631 13 015	46 616 78,2	E Z	322 292	0,7 0,6	46 294 46 324	23 120 18 869	49,9 40,7	6 425 6 138	13,9 13,3	3 798 4 164	8,2 9,0	2 848 4 819	6,2 10,4	4 936 5 987	10,7 12,9

777 Landkreis Ostallgäu

111	Aitrang	1 608 269	1 339 83,3	E Z	8 9	0,6 0,7	1 331 1 330	700 631	52,6 47,4	135 146	10,1 11,0	112 129	8,4 9,7	70 127	5,3 9,5	139 123	10,4 9,2
112	Biessenhofen	3 202 532	2 670 83,4	E Z	24 16	0,9 0,6	2 646 2 654	1 370 1 223	51,8 46,1	244 279	9,2 10,5	271 315	10,2 11,9	128 245	4,8 9,2	201 213	7,6 8,0
114	Baisweil	1 032 190	842 81,6	E Z	3 2	0,4 0,2	839 840	393 343	46,8 40,8	57 81	6,8 9,6	104 114	12,4 13,6	60 90	7,2 10,7	57 64	6,8 7,6
118	Bidingen	1 329 241	1 088 81,9	E Z	8 5	0,7 0,5	1 080 1 083	599 514	55,5 47,5	71 88	6,6 8,1	129 140	11,9 12,9	52 81	4,8 7,5	96 100	8,9 9,2
121	Buchloe, St	9 320 1 971	7 349 78,9	E Z	68 39	0,9 0,5	7 281 7 310	3 315 2 860	45,5 39,1	1 040 1 083	14,3 14,8	866 925	11,9 12,7	428 743	5,9 10,2	683 685	9,4 9,4
124	Eggenthal	1 037 179	858 82,7	E Z	4 4	0,5 0,5	854 854	528 465	61,8 54,4	48 59	5,6 6,9	74 92	8,7 10,8	29 68	3,4 8,0	77 65	9,0 7,6
125	Eisenberg	933 189	744 79,7	E Z	5 2	0,7 0,3	739 742	490 424	66,3 57,1	66 77	8,9 10,4	35 43	4,7 5,8	38 77	5,1 10,4	51 52	6,9 7,0
128	Friesenried	1 218 190	1 028 84,4	E Z	7 5	0,7 0,5	1 021 1 023	565 487	55,3 47,6	69 78	6,8 7,6	76 89	7,4 8,7	52 106	5,1 10,4	111 105	10,9 10,3
129	Füssen, St	10 780 2 966	7 814 72,5	E Z	78 49	1,0 0,6	7 736 7 765	3 666 3 202	47,4 41,2	1 120 1 105	14,5 14,2	870 950	11,2 12,2	520 910	6,7 11,7	731 714	9,4 9,2
130	Germaringen	3 032 562	2 470 81,5	E Z	12 9	0,5 0,4	2 458 2 461	1 395 1 221	56,8 49,6	225 221	9,2 9,0	230 260	9,4 10,6	127 256	5,2 10,4	194 224	7,9 9,1
131	Görisried	1 008 195	813 80,7	E Z	11 7	1,4 0,9	802 806	458 399	57,1 49,5	63 70	7,9 8,7	74 82	9,2 10,2	38 74	4,7 9,2	82 77	10,2 9,6
135	Hopferau	851 163	688 80,8	E Z	3 2	0,4 0,3	685 686	405 348	59,1 50,7	58 71	8,5 10,3	69 79	10,1 11,5	33 64	4,8 9,3	38 38	5,5 5,5
138	Günzach	1 127 234	893 79,2	E Z	6 8	0,7 0,9	887 885	433 410	48,8 46,3	76 90	8,6 10,2	104 126	11,7 14,2	48 70	5,4 7,9	140 80	15,8 9,0
139	Irsee, M	1 161 167	994 85,6	E Z	10 9	1,0 0,9	984 985	503 372	51,1 37,8	80 123	8,1 12,5	83 99	8,4 10,1	42 107	4,3 10,9	152 152	15,4 15,4
140	Jengen	1 896 324	1 572 82,9	E Z	12 3	0,8 0,2	1 560 1 569	812 731	52,1 46,6	152 169	9,7 10,8	153 164	9,8 10,5	79 150	5,1 9,6	147 130	9,4 8,3
141	Kaltental, M	1 324 208	1 116 84,3	E Z	10 5	0,9 0,4	1 106 1 111	682 589	61,7 53,0	80 78	7,2 7,0	92 93	8,3 8,4	36 101	3,3 9,1	87 113	7,9 10,2
144	Kraftsried	628 116	512 81,5	E Z	4 5	0,8 1,0	508 507	319 261	62,8 51,5	23 34	4,5 6,7	49 56	9,6 11,0	29 47	5,7 9,3	33 30	6,5 5,9
145	Lamerdingen	1 530 266	1 264 82,6	E Z	19 10	1,5 0,8	1 245 1 254	609 519	48,9 41,4	129 134	10,4 10,7	151 172	12,1 13,7	86 129	6,9 10,3	125 129	10,0 10,3

E = Erststimmen. Z = Zweitstimmen.

Regierungsbezirken, Kreisen und Gemeinden

DIE LINKE		Sonstige		Von den gültigen Stimmen entfielen auf																	Schl. Nr.
				davon																	
				FREIE WÄHLER	ÖDP	Tier- schutz- partei	BP	Die PARTEI	PIRA- TEN	NPD	V- PARTEI ³	DM	DiB	BGE	Gesund- heits- forschung	MLPD	BüSo	DKP	Übrige		
Anzahl	%	Anzahl	%	Anzahl																	
17	18	19	20	21	22	23	24	25	26	27	28	29	30	31	32	33	34	35	36		

Noch: Schwaben

																				776
57	4,5	96	7,5	62	17	-	17	-	-	-	-	-	-	-	-	-	-	-	-	122
72	5,7	115	9,0	51	16	15	14	4	2	3	1	3	2	1	3	-	-	-	-	-
40	3,8	101	9,5	63	32	-	6	-	-	-	-	-	-	-	-	-	-	-	-	124
60	5,7	116	10,9	59	17	7	7	7	3	3	5	1	4	3	-	-	-	-	-	-
131	5,1	137	5,3	75	50	-	12	-	-	-	-	-	-	-	-	-	-	-	-	125
164	6,4	200	7,8	67	46	24	20	6	6	5	2	5	5	9	3	1	1	-	-	-
79	4,5	84	4,8	44	26	-	14	-	-	-	-	-	-	-	-	-	-	-	-	126
111	6,4	111	6,4	26	16	20	14	13	9	5	2	2	1	2	-	-	1	-	-	-
26	2,3	96	8,4	60	13	-	23	-	-	-	-	-	-	-	-	-	-	-	-	127
36	3,1	96	8,4	38	15	12	13	5	1	2	-	1	2	5	1	1	-	-	-	-
126	5,2	78	3,2	45	22	-	11	-	-	-	-	-	-	-	-	-	-	-	-	128
164	6,8	112	4,7	27	14	20	8	6	12	1	5	4	4	6	1	1	-	3	-	-
183	5,2	210	5,9	145	33	-	32	-	-	-	-	-	-	-	-	-	-	-	-	129
217	6,1	283	8,0	117	33	36	27	26	12	6	4	7	4	6	5	-	-	-	-	-
76	4,7	96	5,9	53	29	-	14	-	-	-	-	-	-	-	-	-	-	-	-	130
100	6,1	121	7,4	43	10	16	10	13	3	-	1	4	11	4	4	-	2	-	-	-
77	5,1	86	5,7	42	32	-	12	-	-	-	-	-	-	-	-	-	-	-	-	131
85	5,6	116	7,6	35	21	8	7	15	11	4	-	5	1	5	3	-	-	1	-	-
2 699	5,8	2 468	5,3	1 406	722	-	340	-	-	-	-	-	-	-	-	-	-	-	-	Zus.
3 235	7,0	3 112	6,7	1 007	538	399	267	268	146	70	82	85	86	97	45	9	7	6	-	-

777

72	5,4	103	7,7	55	13	-	32	-	-	-	-	-	-	-	-	-	-	-	3	111
60	4,5	114	8,6	55	10	7	27	3	3	2	-	2	-	2	2	-	1	-	-	-
230	8,7	202	7,6	103	28	-	66	-	-	-	-	-	-	-	-	-	-	-	5	112
162	6,1	217	8,2	70	32	28	47	13	4	9	3	5	2	3	1	-	-	-	-	-
43	5,1	125	14,9	44	11	-	66	-	-	-	-	-	-	-	-	-	-	-	4	114
43	5,1	105	12,5	28	9	5	54	1	2	2	-	-	1	1	2	-	-	-	-	-
47	4,4	86	8,0	39	14	-	33	-	-	-	-	-	-	-	-	-	-	-	-	118
50	4,6	110	10,2	33	14	6	32	11	6	-	-	4	1	3	-	-	-	-	-	-
442	6,1	507	7,0	302	103	-	68	-	-	-	-	-	-	-	-	-	-	-	34	121
450	6,2	564	7,7	216	66	72	57	42	27	11	14	19	13	13	11	1	1	1	-	-
41	4,8	57	6,7	31	13	-	9	-	-	-	-	-	-	-	-	-	-	-	4	124
47	5,5	58	6,8	22	7	8	6	4	1	2	2	2	-	4	-	-	-	-	-	-
23	3,1	36	4,9	12	14	-	10	-	-	-	-	-	-	-	-	-	-	-	-	125
23	3,1	46	6,2	16	4	7	7	5	1	2	-	1	1	2	-	-	-	-	-	-
56	5,5	92	9,0	44	22	-	21	-	-	-	-	-	-	-	-	-	-	-	5	128
58	5,7	100	9,8	34	17	5	20	9	4	5	3	2	-	1	-	-	-	-	-	-
440	5,7	389	5,0	147	164	-	56	-	-	-	-	-	-	-	-	-	-	-	22	129
458	5,9	426	5,5	132	67	50	35	35	23	13	12	11	11	18	15	2	-	2	-	-
105	4,3	182	7,4	94	30	-	50	-	-	-	-	-	-	-	-	-	-	-	8	130
97	3,9	182	7,4	59	30	15	45	9	4	4	2	3	6	3	2	-	-	-	-	-
37	4,6	50	6,2	20	7	-	22	-	-	-	-	-	-	-	-	-	-	-	1	131
42	5,2	62	7,7	22	5	10	13	4	3	-	-	-	1	4	-	-	-	-	-	-
27	3,9	55	8,0	31	9	-	12	-	-	-	-	-	-	-	-	-	-	-	3	135
32	4,7	54	7,9	28	5	3	14	-	1	-	1	-	-	1	1	-	-	-	-	-
36	4,1	50	5,6	30	7	-	13	-	-	-	-	-	-	-	-	-	-	-	-	138
40	4,5	69	7,8	33	6	6	10	5	1	5	1	1	-	-	1	-	-	-	-	-
66	6,7	58	5,9	23	10	-	16	-	-	-	-	-	-	-	-	-	-	-	9	139
63	6,4	69	7,0	26	6	8	14	3	3	5	1	1	1	-	1	-	-	-	-	-
84	5,4	133	8,5	82	31	-	14	-	-	-	-	-	-	-	-	-	-	-	6	140
83	5,3	142	9,1	70	21	13	14	9	4	4	2	2	1	-	2	-	-	-	-	-
54	4,9	75	6,8	36	16	-	18	-	-	-	-	-	-	-	-	-	-	-	5	141
54	4,9	83	7,5	25	18	8	16	3	-	6	4	-	-	1	2	-	-	-	-	-
18	3,5	37	7,3	18	8	-	11	-	-	-	-	-	-	-	-	-	-	-	-	144
25	4,9	54	10,7	24	7	5	7	6	1	1	-	-	1	2	-	-	-	-	-	-
42	3,4	103	8,3	53	23	-	19	-	-	-	-	-	-	-	-	-	-	-	8	145
55	4,4	116	9,3	42	18	17	14	6	4	2	3	2	-	3	2	1	1	1	-	-

Noch: 1. Ergebnisse der Bundestagswahl 2017 nach

Schl. Nr.	Gebiet	Wahl- berechtigte	Wähler	Art der Stimme	Ungültige Stimmen		Gültige Stimmen	Von den gültigen Stimmen entfielen auf									
		CSU						SPD		AfD		FDP		GRÜNE			
		Nicht- wähler	Wahlbe- teiligung in %		Anzahl	%	Anzahl	Anzahl	%	Anzahl	%	Anzahl	%	Anzahl	%	Anzahl	%
		1	2		3	4	5	6	7	8	9	10	11	12	13	14	15
Noch: Schwaben																	
777 Noch: Landkreis Ostallgäu																	
147	Lechbruck am See	2 020 418	1 602 79,3	E Z	19 16	1,2 1,0	1 583 1 586	852 726	53,8 45,8	135 147	8,5 9,3	198 224	12,5 14,1	96 189	6,1 11,9	109 108	6,9 6,8
149	Lengenwang	1 135 209	926 81,6	E Z	6 6	0,6 0,6	920 920	547 478	59,5 52,0	55 62	6,0 6,7	114 129	12,4 14,0	45 68	4,9 7,4	45 57	4,9 6,2
151	Marktobersdorf, St	13 565 2 783	10 782 79,5	E Z	77 53	0,7 0,5	10 705 10 729	5 163 4 477	48,2 41,7	1 282 1 483	12,0 13,8	1 180 1 333	11,0 12,4	594 1 079	5,5 10,1	900 874	8,4 8,1
152	Mauerstetten	2 443 393	2 050 83,9	E Z	11 5	0,5 0,2	2 039 2 045	1 151 966	56,4 47,2	181 217	8,9 10,6	170 191	8,3 9,3	102 237	5,0 11,6	179 187	8,8 9,1
153	Nesselwang, M	2 712 545	2 167 79,9	E Z	10 11	0,5 0,5	2 157 2 156	1 160 976	53,8 45,3	211 227	9,8 10,5	188 215	8,7 10,0	105 215	4,9 10,0	233 234	10,8 10,9
154	Obergünzburg, M	5 014 1 054	3 960 79,0	E Z	31 26	0,8 0,7	3 929 3 934	1 731 1 617	44,1 41,1	318 453	8,1 11,5	455 499	11,6 12,7	150 348	3,8 8,8	763 391	19,4 9,9
155	Oberostendorf	1 091 172	919 84,2	E Z	4 9	0,4 1,0	915 910	506 429	55,3 47,1	77 91	8,4 10,0	78 80	8,5 8,8	48 101	5,2 11,1	64 67	7,0 7,4
157	Osterzell	560 91	469 83,8	E Z	2 3	0,4 0,6	467 466	263 217	56,3 46,6	54 54	11,6 11,6	42 62	9,0 13,3	15 29	3,2 6,2	26 34	5,6 7,3
158	Pforzen	1 687 289	1 398 82,9	E Z	5 4	0,4 0,3	1 393 1 394	794 658	57,0 47,2	137 172	9,8 12,3	170 193	12,2 13,8	52 114	3,7 8,2	95 86	6,8 6,2
159	Pfronten	6 263 1 391	4 872 77,8	E Z	37 27	0,8 0,6	4 835 4 845	2 419 2 050	50,0 42,3	611 625	12,6 12,9	476 509	9,8 10,5	303 541	6,3 11,2	487 478	10,1 9,9
163	Rieden am Forgensee	977 136	841 86,1	E Z	7 9	0,8 1,1	834 832	468 377	56,1 45,3	70 79	8,4 9,5	62 71	7,4 8,5	46 111	5,5 13,3	98 105	11,8 12,6
164	Rieden	980 197	783 79,9	E Z	5 5	0,6 0,6	778 778	443 363	56,9 46,7	75 87	9,6 11,2	95 100	12,2 12,9	25 72	3,2 9,3	44 42	5,7 5,4
165	Ronsberg, M	1 300 316	984 75,7	E Z	7 5	0,7 0,5	977 979	442 390	45,2 39,8	126 137	12,9 14,0	118 130	12,1 13,3	51 86	5,2 8,8	129 99	13,2 10,1
166	Roßhaupten	1 715 340	1 375 80,2	E Z	10 4	0,7 0,3	1 365 1 371	861 780	63,1 56,9	110 116	8,1 8,5	93 118	6,8 8,6	65 114	4,8 8,3	85 91	6,2 6,6
167	Ruderatshofen	1 390 237	1 153 82,9	E Z	8 11	0,7 1,0	1 145 1 142	636 572	55,5 50,1	108 132	9,4 11,6	108 118	9,4 10,3	45 104	3,9 9,1	86 77	7,5 6,7
168	Rückholz	698 129	569 81,5	E Z	8 9	1,4 1,6	561 560	305 270	54,4 48,2	32 36	5,7 6,4	52 61	9,3 10,9	34 61	6,1 10,9	47 48	8,4 8,6
169	Schwangau	2 391 454	1 937 81,0	E Z	11 10	0,6 0,5	1 926 1 927	1 032 865	53,6 44,9	209 213	10,9 11,1	200 228	10,4 11,8	144 264	7,5 13,7	162 158	8,4 8,2
170	Seeg	2 304 474	1 830 79,4	E Z	16 9	0,9 0,5	1 814 1 821	1 126 1 005	62,1 55,2	109 138	6,0 7,6	152 175	8,4 9,6	91 165	5,0 9,1	136 131	7,5 7,2
171	Stöttten a.Auerberg	1 515 281	1 234 81,5	E Z	11 8	0,9 0,6	1 223 1 226	778 671	63,6 54,7	86 103	7,0 8,4	96 120	7,8 9,8	41 97	3,4 7,9	78 83	6,4 6,8
172	Stöttwang	1 464 258	1 206 82,4	E Z	10 4	0,8 0,3	1 196 1 202	614 529	51,3 44,0	104 134	8,7 11,1	123 137	10,3 11,4	65 130	5,4 10,8	136 116	11,4 9,7
173	Halblech	2 788 624	2 164 77,6	E Z	24 20	1,1 0,9	2 140 2 144	1 234 1 048	57,7 48,9	199 222	9,3 10,4	221 256	10,3 11,9	125 237	5,8 11,1	164 141	7,7 6,6
175	Unterthingau, M	2 221 417	1 804 81,2	E Z	18 14	1,0 0,8	1 786 1 790	952 842	53,3 47,0	180 208	10,1 11,6	139 168	7,8 9,4	89 149	5,0 8,3	206 177	11,5 9,9
176	Untrasried	1 254 252	1 002 79,9	E Z	3 3	0,3 0,3	999 999	558 496	55,9 49,6	66 90	6,6 9,0	103 105	10,3 10,5	51 98	5,1 9,8	100 69	10,0 6,9
177	Waal, M	1 785 354	1 431 80,2	E Z	10 6	0,7 0,4	1 421 1 425	734 634	51,7 44,5	122 144	8,6 10,1	126 131	8,9 9,2	74 136	5,2 9,5	151 146	10,6 10,2
179	Wald	866 148	718 82,9	E Z	4 9	0,6 1,3	714 709	443 397	62,0 56,0	38 52	5,3 7,3	61 59	8,5 8,3	25 52	3,5 7,3	50 51	7,0 7,2
182	Westendorf	1 409 264	1 145 81,3	E Z	12 5	1,0 0,4	1 133 1 140	640 533	56,5 46,8	81 90	7,1 7,9	125 143	11,0 12,5	61 128	5,4 11,2	74 82	6,5 7,2
183	Rettenbach a.Auerberg	674 125	549 81,5	E Z	7 9	1,3 1,6	542 540	284 259	52,4 48,0	26 38	4,8 7,0	62 72	11,4 13,3	19 23	3,5 4,3	45 47	8,3 8,7
	Zusammen	105 237 21 313	83 924 79,7	E Z	665 489	0,8 0,6	83 259 83 435	43 378 37 624	52,1 45,1	8 538 9 536	10,3 11,4	8 549 9 555	10,3 11,5	4 456 8 393	5,4 10,1	7 836 7 273	9,4 8,7

E = Erststimmen. Z = Zweitstimmen.

Regierungsbezirken, Kreisen und Gemeinden

Von den gültigen Stimmen entfielen auf																				Schl. Nr.
DIE LINKE		Sonstige		davon																
				FREIE WÄHLER	ÖDP	Tier- schutz- partei	BP	Die PARTEI	PIRA- TEN	NPD	V- PARTEI ^a	DM	DiB	BGE	Gesund- heits- forschung	MLPD	BüSo	DKP	Übrige	
Anzahl	%	Anzahl	%	Anzahl																
17	18	19	20	21	22	23	24	25	26	27	28	29	30	31	32	33	34	35	36	
Noch: Schwaben																				777
65	4,1	128	8,1	69	20	-	37	-	-	-	-	-	-	-	-	-	-	-	2	147
57	3,6	135	8,5	47	12	18	29	7	4	5	4	5	12	2	2	-	-	-	-	-
24	2,6	90	9,8	30	15	-	43	-	-	-	-	-	-	-	-	-	-	-	2	149
24	2,6	102	11,1	35	20	3	31	2	1	3	1	1	2	2	1	-	-	-	-	-
671	6,3	915	8,5	271	144	-	467	-	-	-	-	-	-	-	-	-	-	-	33	151
606	5,6	877	8,2	237	108	64	283	50	35	20	25	21	14	5	8	3	3	1	-	-
115	5,6	141	6,9	92	24	-	16	-	-	-	-	-	-	-	-	-	-	-	9	152
108	5,3	139	6,8	65	13	15	13	15	4	3	3	4	2	1	1	-	-	-	-	-
95	4,4	165	7,6	94	46	-	19	-	-	-	-	-	-	-	-	-	-	-	6	153
102	4,7	187	8,7	72	23	21	15	18	13	6	6	5	2	3	3	-	-	-	-	-
213	5,4	299	7,6	186	49	-	58	-	-	-	-	-	-	-	-	-	-	-	6	154
243	6,2	383	9,7	164	35	31	58	26	13	10	11	17	4	7	6	1	-	-	-	-
51	5,6	91	9,9	55	24	-	10	-	-	-	-	-	-	-	-	-	-	-	2	155
46	5,1	96	10,5	33	16	9	21	7	-	2	2	1	2	2	1	-	-	-	-	-
32	6,9	35	7,5	22	1	-	10	-	-	-	-	-	-	-	-	-	-	-	2	157
31	6,7	39	8,4	18	5	4	8	2	-	-	-	-	-	1	1	-	-	-	-	-
56	4,0	89	6,4	52	19	-	16	-	-	-	-	-	-	-	-	-	-	-	2	158
62	4,4	109	7,8	37	20	11	12	3	8	2	-	6	4	3	3	-	-	-	-	-
227	4,7	312	6,5	150	88	-	66	-	-	-	-	-	-	-	-	-	-	-	8	159
252	5,2	390	8,0	116	66	49	54	24	14	9	17	19	8	6	8	-	-	-	-	-
40	4,8	50	6,0	13	21	-	12	-	-	-	-	-	-	-	-	-	-	-	4	163
45	5,4	44	5,3	14	7	7	7	2	1	2	2	-	1	-	1	-	-	-	-	-
39	5,0	57	7,3	32	8	-	17	-	-	-	-	-	-	-	-	-	-	-	-	164
37	4,8	77	9,9	30	9	7	23	-	2	-	3	1	-	-	1	-	1	-	-	-
43	4,4	68	7,0	33	14	-	17	-	-	-	-	-	-	-	-	-	-	-	4	165
53	5,4	84	8,6	30	13	8	14	10	3	4	1	-	-	-	1	-	-	-	-	-
47	3,4	104	7,6	36	38	-	25	-	-	-	-	-	-	-	-	-	-	-	5	166
41	3,0	111	8,1	48	15	4	18	14	2	2	-	5	2	1	-	-	-	-	-	-
76	6,6	86	7,5	49	11	-	24	-	-	-	-	-	-	-	-	-	-	-	2	167
53	4,6	86	7,5	31	8	12	16	8	3	1	2	-	1	2	2	-	-	-	-	-
23	4,1	68	12,1	24	32	-	11	-	-	-	-	-	-	-	-	-	-	-	1	168
31	5,5	53	9,5	21	12	3	7	2	4	1	-	-	-	1	2	-	-	-	-	-
63	3,3	116	6,0	64	30	-	15	-	-	-	-	-	-	-	-	-	-	-	7	169
85	4,4	114	5,9	47	19	12	11	9	2	2	4	1	1	1	2	1	2	-	-	-
68	3,7	132	7,3	57	38	-	24	-	-	-	-	-	-	-	-	-	-	-	13	170
68	3,7	139	7,6	44	37	13	23	8	2	5	2	1	-	2	1	-	1	-	-	-
31	2,5	113	9,2	33	31	-	46	-	-	-	-	-	-	-	-	-	-	-	3	171
38	3,1	114	9,3	25	24	11	41	3	3	2	-	3	1	1	-	-	-	-	-	-
66	5,5	88	7,4	49	18	-	15	-	-	-	-	-	-	-	-	-	-	-	6	172
56	4,7	100	8,3	32	13	11	9	8	11	2	3	6	1	-	2	-	1	1	-	-
79	3,7	118	5,5	53	34	-	24	-	-	-	-	-	-	-	-	-	-	-	7	173
73	3,4	167	7,8	60	15	16	32	8	7	3	8	7	3	7	-	-	-	1	-	-
81	4,5	139	7,8	57	26	-	51	-	-	-	-	-	-	-	-	-	-	-	5	175
81	4,5	165	9,2	53	20	16	33	8	3	7	2	8	4	7	3	-	-	1	-	-
43	4,3	78	7,8	34	16	-	22	-	-	-	-	-	-	-	-	-	-	-	6	176
45	4,5	96	9,6	31	11	12	22	4	4	4	3	2	1	2	-	-	-	-	-	-
102	7,2	112	7,9	46	40	-	17	-	-	-	-	-	-	-	-	-	-	-	9	177
98	6,9	136	9,5	42	31	17	10	15	6	6	2	5	-	-	2	-	-	-	-	-
23	3,2	74	10,4	14	9	-	50	-	-	-	-	-	-	-	-	-	-	-	1	179
21	3,0	77	10,9	20	7	7	36	1	1	1	-	3	-	-	1	-	-	-	-	-
55	4,9	97	8,6	51	14	-	27	-	-	-	-	-	-	-	-	-	-	-	5	182
49	4,3	115	10,1	41	10	11	34	8	5	2	1	-	1	1	1	-	-	-	-	-
24	4,4	82	15,1	22	11	-	49	-	-	-	-	-	-	-	-	-	-	-	-	183
22	4,1	79	14,6	15	15	3	29	5	5	3	3	-	-	1	-	-	-	-	-	-
4 315	5,2	6 187	7,4	2 852	1 344	-	1 724	-	-	-	-	-	-	-	-	-	-	-	267	Zus.
4 269	5,1	6 785	8,1	2 343	926	668	1 321	435	248	180	153	176	93	119	95	9	11	8	-	-

Noch: 1. Ergebnisse der Bundestagswahl 2017 nach

Schl. Nr.	Gebiet	Wahl- berechtigte	Wähler	Art der Stimme	Ungültige Stimmen		Gültige Stimmen	Von den gültigen Stimmen entfielen auf									
		Nicht- wähler	Wahlbe- teiligung in %					CSU		SPD		AfD		FDP		GRÜNE	
								Anzahl	%	Anzahl	%	Anzahl	%	Anzahl	%	Anzahl	%
					1	2	3	4	5	6	7	8	9	10	11	12	13
Noch: Schwaben																	
778 Landkreis Unterallgäu																	
111	Amberg	1 101	903	E	17	1,9	886	411	46,4	94	10,6	146	16,5	60	6,8	71	8,0
		198	82,0	Z	20	2,2	883	336	38,1	100	11,3	157	17,8	98	11,1	79	8,9
113	Apfeltrach	711	564	E	4	0,7	560	291	52,0	41	7,3	96	17,1	21	3,8	31	5,5
		147	79,3	Z	2	0,4	562	231	41,1	45	8,0	102	18,1	57	10,1	32	5,7
115	Babenhausen, M	3 970	3 026	E	26	0,9	3 000	1 379	46,0	421	14,0	463	15,4	174	5,8	199	6,6
		944	76,2	Z	21	0,7	3 005	1 196	39,8	379	12,6	498	16,6	340	11,3	177	5,9
116	Bad Wörishofen, St	12 032	9 173	E	98	1,1	9 075	4 518	49,8	982	10,8	1 189	13,1	693	7,6	656	7,2
		2 859	76,2	Z	100	1,1	9 073	3 811	42,0	1 050	11,6	1 263	13,9	1 164	12,8	628	6,9
118	Benningen	1 573	1 253	E	8	0,6	1 245	564	45,3	128	10,3	222	17,8	83	6,7	90	7,2
		320	79,7	Z	11	0,9	1 242	487	39,2	129	10,4	211	17,0	130	10,5	96	7,7
119	Böhen	577	479	E	1	0,2	478	304	63,6	25	5,2	69	14,4	18	3,8	23	4,8
		98	83,0	Z	1	0,2	478	273	57,1	26	5,4	68	14,2	42	8,8	23	4,8
120	Boos	1 570	1 300	E	11	0,8	1 289	650	50,4	157	12,2	184	14,3	68	5,3	79	6,1
		270	82,8	Z	12	0,9	1 288	578	44,9	131	10,2	203	15,8	141	10,9	77	6,0
121	Breitenbrunn	1 851	1 405	E	13	0,9	1 392	734	52,7	110	7,9	225	16,2	87	6,3	62	4,5
		446	75,9	Z	13	0,9	1 392	651	46,8	112	8,0	265	19,0	142	10,2	57	4,1
123	Buxheim	2 366	1 931	E	22	1,1	1 909	922	48,3	223	11,7	240	12,6	149	7,8	188	9,8
		435	81,6	Z	17	0,9	1 914	724	37,8	246	12,9	238	12,4	294	15,4	186	9,7
127	Dirlewang, M	1 682	1 314	E	17	1,3	1 297	607	46,8	139	10,7	197	15,2	83	6,4	95	7,3
		368	78,1	Z	15	1,1	1 299	487	37,5	159	12,2	208	16,0	143	11,0	107	8,2
130	Egg a.d.Günz	892	723	E	8	1,1	715	409	57,2	57	8,0	91	12,7	29	4,1	35	4,9
		169	81,1	Z	2	0,3	721	353	49,0	63	8,7	102	14,1	71	9,8	39	5,4
134	Eppishausen	1 472	1 146	E	11	1,0	1 135	663	58,4	81	7,1	158	13,9	59	5,2	61	5,4
		326	77,9	Z	8	0,7	1 138	591	51,9	85	7,5	157	13,8	112	9,8	58	5,1
136	Erkheim, M	2 396	1 945	E	12	0,6	1 933	1 008	52,1	191	9,9	278	14,4	116	6,0	118	6,1
		451	81,2	Z	14	0,7	1 931	893	46,2	174	9,0	298	15,4	188	9,7	127	6,6
137	Ettringen	2 531	1 919	E	18	0,9	1 901	998	52,5	203	10,7	263	13,8	104	5,5	100	5,3
		612	75,8	Z	18	0,9	1 901	860	45,2	208	10,9	293	15,4	182	9,6	93	4,9
139	Fellheim	832	585	E	9	1,5	576	256	44,4	81	14,1	95	16,5	35	6,1	49	8,5
		247	70,3	Z	3	0,5	582	262	45,0	65	11,2	98	16,8	41	7,0	50	8,6
144	Bad Grönenbach, M	4 240	3 419	E	30	0,9	3 389	1 606	47,4	366	10,8	434	12,8	194	5,7	377	11,1
		821	80,6	Z	18	0,5	3 401	1 387	40,8	378	11,1	447	13,1	345	10,1	361	10,6
149	Hawangen	993	807	E	3	0,4	804	483	60,1	53	6,6	106	13,2	35	4,4	35	4,4
		186	81,3	Z	3	0,4	804	402	50,0	52	6,5	113	14,1	88	10,9	40	5,0
150	Heimertingen	1 291	1 052	E	2	0,2	1 050	526	50,1	128	12,2	127	12,1	70	6,7	79	7,5
		239	81,5	Z	1	0,1	1 051	473	45,0	114	10,8	131	12,5	105	10,0	98	9,3
151	Holzgünz	943	766	E	5	0,7	761	377	49,5	46	6,0	138	18,1	46	6,0	55	7,2
		177	81,2	Z	3	0,4	763	321	42,1	57	7,5	131	17,2	86	11,3	61	8,0
157	Kirchhaslach	988	720	E	5	0,7	715	364	50,9	61	8,5	142	19,9	48	6,7	28	3,9
		268	72,9	Z	3	0,4	717	308	43,0	59	8,2	160	22,3	85	11,9	20	2,8
158	Kirchheim i.Schw., M	1 980	1 487	E	12	0,8	1 475	777	52,7	135	9,2	258	17,5	89	6,0	77	5,2
		493	75,1	Z	9	0,6	1 478	693	46,9	160	10,8	268	18,1	142	9,6	71	4,8
161	Kronburg	1 402	1 160	E	10	0,9	1 150	589	51,2	112	9,7	149	13,0	47	4,1	117	10,2
		242	82,7	Z	12	1,0	1 148	486	42,3	125	10,9	139	12,1	100	8,7	124	10,8
162	Lachen	1 237	996	E	3	0,3	993	456	45,9	90	9,1	165	16,6	53	5,3	91	9,2
		241	80,5	Z	9	0,9	987	393	39,8	98	9,9	162	16,4	86	8,7	105	10,6
163	Lauben	1 080	859	E	10	1,2	849	437	51,5	93	11,0	115	13,5	53	6,2	50	5,9
		221	79,5	Z	9	1,0	850	422	49,6	84	9,9	120	14,1	69	8,1	60	7,1
164	Lautrach	1 035	743	E	2	0,3	741	353	47,6	86	11,6	84	11,3	42	5,7	69	9,3
		292	71,8	Z	5	0,7	738	319	43,2	93	12,6	81	11,0	52	7,0	62	8,4
165	Legau, M	2 440	1 936	E	20	1,0	1 916	1 032	53,9	179	9,3	270	14,1	88	4,6	158	8,2
		504	79,3	Z	22	1,1	1 914	925	48,3	172	9,0	268	14,0	160	8,4	160	8,4
168	Markt Rettenbach, M	2 951	2 344	E	28	1,2	2 316	1 231	53,2	159	6,9	411	17,7	102	4,4	175	7,6
		607	79,4	Z	25	1,1	2 319	1 034	44,6	184	7,9	441	19,0	215	9,3	145	6,3
169	Markt Wald, M	1 732	1 367	E	15	1,1	1 352	678	50,1	108	8,0	237	17,5	70	5,2	70	5,2
		365	78,9	Z	14	1,0	1 353	557	41,2	128	9,5	262	19,4	130	9,6	63	4,7

E = Erststimmen. Z = Zweitstimmen.

Regierungsbezirken, Kreisen und Gemeinden

Von den gültigen Stimmen entfielen auf																					Schl. Nr.
DIE LINKE		Sonstige		davon																	
				FREIE WÄHLER	ÖDP	Tier- schutz- partei	BP	Die PARTEI	PIRA- TEN	NPD	V- PARTEI ^a	DM	DiB	BGE	Gesund- heits- forschung	MLPD	BüSo	DKP	Übrige		
Anzahl	%	Anzahl	%	Anzahl																	
17	18	19	20	21	22	23	24	25	26	27	28	29	30	31	32	33	34	35	36		
Noch: Schwaben																					778
44	5,0	60	6,8	41	12	-	4	-	-	-	-	-	-	-	-	-	-	-	3	111	
42	4,8	71	8,0	29	13	9	5	3	2	4	-	3	-	2	1	-	-	-	-	-	
24	4,3	56	10,0	22	21	-	12	-	-	-	-	-	-	-	-	-	-	-	1	113	
25	4,4	70	12,5	29	19	3	10	1	1	3	-	2	-	2	-	-	-	-	-	-	
111	3,7	253	8,4	152	70	-	-	-	19	-	-	-	-	-	-	-	-	-	12	115	
135	4,5	280	9,3	105	48	35	17	17	9	27	3	8	1	6	3	-	1	-	-	-	
455	5,0	582	6,4	299	198	-	57	-	-	-	-	-	-	-	-	-	-	-	28	116	
488	5,4	669	7,4	220	138	76	45	40	31	13	26	34	13	17	15	1	-	-	-	-	
44	3,5	114	9,2	45	61	-	7	-	-	-	-	-	-	-	-	-	-	-	1	118	
43	3,5	146	11,8	45	47	12	9	10	2	6	2	8	1	2	2	-	-	-	-	-	
17	3,6	22	4,6	8	11	-	2	-	-	-	-	-	-	-	-	-	-	-	1	119	
16	3,3	30	6,3	12	8	-	6	2	1	-	-	-	-	1	-	-	-	-	-	-	
46	3,6	105	8,1	55	41	-	-	-	6	-	-	-	-	-	-	-	-	-	3	120	
50	3,9	108	8,4	31	30	8	8	13	6	5	2	-	1	3	-	1	-	-	-	-	
42	3,0	132	9,5	102	22	-	-	-	3	-	-	-	-	-	-	-	-	-	5	121	
43	3,1	122	8,8	67	19	4	14	5	3	5	2	1	1	1	-	-	-	-	-	-	
62	3,2	125	6,5	41	70	-	9	-	-	-	-	-	-	-	-	-	-	-	5	123	
79	4,1	147	7,7	36	51	12	6	7	5	12	4	3	4	4	2	-	-	1	-	-	
63	4,9	113	8,7	55	36	-	20	-	-	-	-	-	-	-	-	-	-	-	2	127	
53	4,1	142	10,9	49	31	9	20	9	6	5	3	3	1	3	3	-	-	-	-	-	
26	3,6	68	9,5	50	16	-	-	-	-	-	-	-	-	-	-	-	-	-	2	130	
31	4,3	62	8,6	33	7	7	3	3	1	3	-	2	1	1	-	-	1	-	-	-	
24	2,1	89	7,8	49	24	-	13	-	-	-	-	-	-	-	-	-	-	-	3	134	
29	2,5	106	9,3	37	20	11	11	3	7	10	4	2	-	-	1	-	-	-	-	-	
54	2,8	168	8,7	96	55	-	-	-	10	-	-	-	-	-	-	-	-	-	7	136	
69	3,6	182	9,4	57	37	13	22	8	15	16	1	2	5	1	2	-	-	3	-	-	
77	4,1	156	8,2	90	41	-	17	-	-	-	-	-	-	-	-	-	-	-	8	137	
79	4,2	186	9,8	82	31	15	27	8	5	3	9	2	-	2	2	-	-	-	-	-	
18	3,1	42	7,3	28	11	-	-	-	3	-	-	-	-	-	-	-	-	-	-	139	
22	3,8	44	7,6	16	8	7	1	4	3	3	-	-	-	2	-	-	-	-	-	-	
155	4,6	257	7,6	142	85	-	25	-	-	-	-	-	-	-	-	-	-	-	5	144	
181	5,3	302	8,9	102	52	34	25	18	12	16	10	10	7	13	2	-	-	1	-	-	
28	3,5	64	8,0	32	23	-	5	-	-	-	-	-	-	-	-	-	-	-	4	149	
34	4,2	75	9,3	22	22	9	8	5	1	3	1	2	1	1	-	-	-	-	-	-	
20	1,9	100	9,5	44	49	-	-	-	4	-	-	-	-	-	-	-	-	-	3	150	
37	3,5	93	8,8	33	29	8	4	1	4	10	-	-	3	-	-	-	1	-	-	-	
42	5,5	57	7,5	28	21	-	8	-	-	-	-	-	-	-	-	-	-	-	-	151	
43	5,6	64	8,4	26	13	2	5	4	2	3	-	3	5	-	-	-	-	1	-	-	
17	2,4	55	7,7	36	14	-	-	-	3	-	-	-	-	-	-	-	-	-	2	157	
22	3,1	63	8,8	28	8	9	3	2	-	8	-	-	-	3	-	-	2	-	-	-	
42	2,8	97	6,6	51	25	-	14	-	-	-	-	-	-	-	-	-	-	-	7	158	
45	3,0	99	6,7	44	24	10	5	1	2	5	4	3	-	1	-	-	-	-	-	-	
57	5,0	79	6,9	36	29	-	13	-	-	-	-	-	-	-	-	-	-	-	1	161	
71	6,2	103	9,0	31	24	8	16	5	3	6	1	4	2	-	3	-	-	-	-	-	
39	3,9	99	10,0	43	38	-	13	-	-	-	-	-	-	-	-	-	-	-	5	162	
35	3,5	108	10,9	44	23	13	8	4	6	4	2	2	-	1	1	-	-	-	-	-	
17	2,0	84	9,9	43	38	-	-	-	1	-	-	-	-	-	-	-	-	-	2	163	
22	2,6	73	8,6	14	26	6	6	10	3	6	-	1	-	1	-	-	-	-	-	-	
33	4,5	74	10,0	40	27	-	6	-	-	-	-	-	-	-	-	-	-	-	1	164	
41	5,6	90	12,2	29	18	6	6	8	4	2	-	11	2	3	1	-	-	-	-	-	
77	4,0	112	5,8	66	30	-	11	-	-	-	-	-	-	-	-	-	-	-	5	165	
80	4,2	149	7,8	58	24	22	8	5	5	13	-	5	2	3	3	-	1	-	-	-	
76	3,3	162	7,0	69	53	-	29	-	-	-	-	-	-	-	-	-	-	-	11	168	
96	4,1	204	8,8	85	48	9	23	10	6	6	2	6	5	1	2	-	1	-	-	-	
54	4,0	135	10,0	79	30	-	20	-	-	-	-	-	-	-	-	-	-	-	6	169	
45	3,3	168	12,4	81	24	7	20	5	2	4	2	19	1	3	-	-	-	-	-	-	

Noch: 1. Ergebnisse der Bundestagswahl 2017 nach

Schl. Nr.	Gebiet	Wahl- berechtigte	Wähler	Art der Stimme	Ungültige Stimmen		Gültige Stimmen		Von den gültigen Stimmen entfielen auf									
		Nicht- wähler	Wahlbe- teiligung in %						CSU		SPD		AfD		FDP		GRÜNE	
					Anzahl	%	Anzahl	Anzahl	%	Anzahl	%	Anzahl	%	Anzahl	%	Anzahl	%	
1	2	3	4	5	6	7	8	9	10	11	12	13	14	15	16			

Noch: Schwaben

778 Noch: Landkreis Unterallgäu

171	Memmingerberg	2 082 520	1 562 75,0	E Z	15 6	1,0 0,4	1 547 1 556	675 588	43,6 37,8	194 196	12,5 12,6	275 277	17,8 17,8	98 166	6,3 10,7	105 101	6,8 6,5
173	Mindelheim, St	10 591 2 728	7 863 74,2	E Z	87 59	1,1 0,8	7 776 7 804	3 605 3 129	46,4 40,1	978 993	12,6 12,7	1 116 1 175	14,4 15,1	447 795	5,7 10,2	637 660	8,2 8,5
177	Niederrieden	1 081 219	862 79,7	E Z	6 9	0,7 1,0	856 853	453 415	52,9 48,7	101 98	11,8 11,5	93 100	10,9 11,7	50 75	5,8 8,8	44 57	5,1 5,5
180	Kammlach	1 439 318	1 121 77,9	E Z	13 7	1,2 0,6	1 108 1 114	552 494	49,8 44,3	108 104	9,7 9,3	219 237	19,8 21,3	45 82	4,1 7,4	57 63	5,1 5,7
183	Oberrieden	940 217	723 76,9	E Z	5 4	0,7 0,6	718 719	311 284	43,3 39,5	52 50	7,2 7,0	191 190	26,6 26,4	31 44	4,3 6,1	33 38	4,6 5,3
184	Oberschöneck	770 106	664 86,2	E Z	18 12	2,7 1,8	646 652	362 302	56,0 46,3	50 53	7,7 8,1	89 115	13,8 17,6	39 74	6,0 11,3	26 28	4,0 4,3
186	Ottobeuren, M	6 360 1 339	5 021 78,9	E Z	34 30	0,7 0,6	4 987 4 991	2 481 2 117	49,7 42,4	522 580	10,5 11,6	679 663	13,6 13,3	252 515	5,1 10,3	455 482	9,1 9,7
187	Pfaffenhausen, M	1 809 451	1 358 75,1	E Z	10 4	0,7 0,3	1 348 1 354	757 669	56,2 49,4	100 117	7,4 8,6	172 196	12,8 14,5	91 149	6,8 11,0	93 78	6,9 5,8
188	Pleiß	660 137	523 79,2	E Z	6 4	1,1 0,8	517 519	305 273	59,0 52,6	51 45	9,9 8,7	74 86	14,3 16,6	16 40	3,1 7,7	29 28	5,6 5,4
190	Salgen	1 119 261	858 76,7	E Z	11 5	1,3 0,6	847 853	471 410	55,6 48,1	65 72	7,7 8,4	121 124	14,3 14,5	56 83	6,6 9,7	44 47	5,2 5,5
196	Sontheim	2 078 373	1 705 82,1	E Z	15 12	0,9 0,7	1 690 1 693	824 724	48,8 42,8	140 164	8,3 9,7	243 248	14,4 14,6	95 152	5,6 9,0	178 154	10,5 9,1
199	Stetten	1 099 227	872 79,3	E Z	5 6	0,6 0,7	867 866	478 402	55,1 46,4	57 74	6,6 8,5	133 140	15,3 16,2	40 77	4,6 8,9	55 44	6,3 5,1
202	Trunkelsberg	1 331 233	1 098 82,5	E Z	8 5	0,7 0,5	1 090 1 093	489 417	44,9 38,2	170 185	15,6 16,9	170 169	15,6 15,5	49 97	4,5 8,9	85 79	7,8 7,2
203	Türkheim, M	5 358 1 294	4 064 75,8	E Z	49 35	1,2 0,9	4 015 4 029	1 873 1 590	46,7 39,5	518 522	12,9 13,0	548 592	13,6 14,7	262 478	6,5 11,9	307 325	7,6 8,1
204	Tussenhausen, M	2 362 546	1 816 76,9	E Z	14 12	0,8 0,7	1 802 1 804	893 796	49,6 44,1	169 184	9,4 10,2	320 347	17,8 19,2	96 154	5,3 8,5	109 94	6,0 5,2
205	Ungerhausen	822 201	621 75,5	E Z	8 6	1,3 1,0	613 615	323 294	52,7 47,8	66 66	10,8 10,7	73 81	11,9 13,2	42 65	6,9 10,6	51 33	8,3 5,4
207	Unteregg	1 103 215	888 80,5	E Z	7 3	0,8 0,3	881 885	469 411	53,2 46,4	58 67	6,6 7,6	129 138	14,6 15,6	43 74	4,9 8,4	68 61	7,7 6,9
209	Rammingen	1 182 259	923 78,1	E Z	2 2	0,2 0,2	921 921	439 395	47,7 42,9	85 88	9,2 9,6	138 143	15,0 15,5	56 90	6,1 9,8	77 73	8,4 7,9
214	Westerheim	1 649 288	1 361 82,5	E Z	20 9	1,5 0,7	1 341 1 352	703 629	52,4 46,5	114 119	8,5 8,8	145 170	10,8 12,6	70 128	5,2 9,5	91 97	6,8 7,2
216	Wiedergeltingen	1 121 228	893 79,7	E Z	2 3	0,2 0,3	891 890	420 337	47,1 37,9	88 98	9,9 11,0	145 151	16,3 17,0	72 122	8,1 13,7	65 73	7,3 8,2
217	Winterrieden	725 146	579 79,9	E Z	1 2	0,2 0,3	578 577	293 269	50,7 46,6	43 43	7,4 7,5	79 78	13,7 13,5	36 61	6,2 10,6	34 40	5,9 6,9
218	Wolfertschwendon	1 514 278	1 236 81,6	E Z	13 8	1,1 0,6	1 223 1 228	650 571	53,1 46,5	117 140	9,6 11,4	137 135	11,2 11,0	75 142	6,1 11,6	92 86	7,5 7,0
219	Woringen	1 523 252	1 271 83,5	E Z	4 4	0,3 0,3	1 267 1 267	629 557	49,6 44,0	152 157	12,0 12,4	164 160	12,9 12,6	54 91	4,3 7,2	92 95	7,3 7,5
221	Kettershausen	1 396 324	1 072 76,8	E Z	5 5	0,5 0,5	1 067 1 067	503 475	47,1 44,5	77 73	7,2 6,8	208 228	19,5 21,4	55 95	5,2 8,9	46 54	4,3 5,1
	Zusammen	107 982 23 706	84 276 78,0	E Z	778 642	0,9 0,8	83 498 83 634	41 581 36 001	49,8 43,0	8 624 8 964	10,3 10,7	12 213 12 827	14,6 15,3	4 886 8 657	5,9 10,4	6 111 6 079	7,3 7,3

779 Landkreis Donau-Ries

111	Alerheim	1 287 195	1 092 84,8	E Z	6 5	0,5 0,5	1 086 1 087	275 479	25,3 44,1	648 235	59,7 21,6	71 107	6,5 9,8	16 84	1,5 7,7	30 64	2,8 5,9
112	Amerdingen	655 113	542 82,7	E Z	5 7	0,9 1,3	537 535	294 273	54,7 51,0	101 39	18,8 7,3	62 90	11,5 16,8	21 42	3,9 7,9	23 19	4,3 3,6
115	Asbach-Bäumenheim	3 119 703	2 416 77,5	E Z	34 25	1,4 1,0	2 382 2 391	937 918	39,3 38,4	465 458	19,5 19,2	274 340	11,5 14,2	99 209	4,2 8,7	145 131	6,1 5,5

E = Erststimmen. Z = Zweitstimmen.

Regierungsbezirken, Kreisen und Gemeinden

Von den gültigen Stimmen entfielen auf																					Schl. Nr.
DIE LINKE		Sonstige		davon																	
				FREIE WÄHLER	ÖDP	Tier- schutz- partei	BP	Die PARTEI	PIRA- TEN	NPD	V- PARTEI ³	DM	DiB	BGE	Gesund- heits- forschung	MLPD	BüSo	DKP	Übrige		
Anzahl	%	Anzahl	%	Anzahl																	
17	18	19	20	21	22	23	24	25	26	27	28	29	30	31	32	33	34	35	36		
Noch: Schwaben																					778
70	4,5	130	8,4	41	72	-	15	-	-	-	-	-	-	-	-	-	-	-	2	171	
70	4,5	158	10,2	33	62	16	11	7	6	8	2	6	3	2	2	-	-	-	-	-	
391	5,0	602	7,7	258	241	-	80	-	-	-	-	-	-	-	-	-	-	-	23	173	
419	5,4	633	8,1	166	194	70	53	40	23	27	11	16	5	15	10	3	-	-	-	-	
27	3,2	88	10,3	55	21	-	-	-	6	-	-	-	-	-	-	-	-	-	6	177	
28	3,3	90	10,6	29	21	7	10	6	3	5	2	3	2	2	-	-	-	-	-	-	
28	2,5	99	8,9	60	31	-	-	-	7	-	-	-	-	-	-	-	-	-	1	180	
51	4,6	83	7,5	31	26	6	3	7	2	2	-	1	1	3	1	-	-	-	-	-	
17	2,4	83	11,6	55	19	-	-	-	5	-	-	-	-	-	-	-	-	-	4	183	
26	3,6	87	12,1	26	22	4	18	2	1	5	-	2	2	-	2	-	3	-	-	-	
8	1,2	72	11,1	42	21	-	-	-	5	-	-	-	-	-	-	-	-	-	4	184	
15	2,3	65	10,0	27	14	5	6	2	2	4	-	1	-	-	4	-	-	-	-	-	
241	4,8	357	7,2	184	114	-	41	-	-	-	-	-	-	-	-	-	-	-	18	186	
244	4,9	390	7,8	159	83	31	35	26	9	24	4	7	2	6	3	1	-	-	-	-	
37	2,7	98	7,3	59	27	-	-	-	9	-	-	-	-	-	-	-	-	-	3	187	
37	2,7	108	8,0	51	13	7	12	4	3	3	1	5	1	3	3	2	-	-	-	-	
10	1,9	32	6,2	19	9	-	-	-	2	-	-	-	-	-	-	-	-	-	2	188	
12	2,3	35	6,7	15	7	1	4	1	3	4	-	-	-	-	-	-	-	-	-	-	
14	1,7	76	9,0	51	18	-	-	-	4	-	-	-	-	-	-	-	-	-	3	190	
23	2,7	94	11,0	45	14	7	12	4	3	5	-	1	-	-	2	-	1	-	-	-	
71	4,2	139	8,2	79	40	-	18	-	-	-	-	-	-	-	-	-	-	-	2	196	
87	5,1	164	9,7	78	24	14	13	6	4	1	7	2	6	6	1	-	2	-	-	-	
30	3,5	74	8,5	31	31	-	10	-	-	-	-	-	-	-	-	-	-	-	2	199	
31	3,6	98	11,3	26	33	10	11	6	2	3	1	-	-	1	5	-	-	-	-	-	
76	7,0	51	4,7	20	24	-	6	-	-	-	-	-	-	-	-	-	-	-	1	202	
79	7,2	67	6,1	20	16	6	6	8	4	3	-	-	-	2	2	-	-	-	-	-	
200	5,0	307	7,6	153	100	-	43	-	-	-	-	-	-	-	-	-	-	-	11	203	
194	4,8	328	8,1	100	70	44	37	15	9	10	4	10	5	15	8	-	1	-	-	-	
62	3,4	153	8,5	72	34	-	40	-	-	-	-	-	-	-	-	-	-	-	7	204	
62	3,4	167	9,3	57	30	20	34	10	4	2	2	2	-	2	2	-	-	2	-	-	
15	2,4	43	7,0	23	15	-	3	-	-	-	-	-	-	-	-	-	-	-	2	205	
22	3,6	54	8,8	23	17	3	2	2	1	-	1	3	-	2	-	-	-	-	-	-	
47	5,3	67	7,6	42	14	-	11	-	-	-	-	-	-	-	-	-	-	-	-	207	
43	4,9	91	10,3	36	12	7	18	6	2	4	-	1	2	1	1	-	1	-	-	-	
39	4,2	87	9,4	42	15	-	24	-	-	-	-	-	-	-	-	-	-	-	6	209	
39	4,2	93	10,1	46	12	4	12	5	4	2	4	1	-	-	2	-	-	1	-	-	
59	4,4	159	11,9	80	68	-	-	-	10	-	-	-	-	-	-	-	-	-	1	214	
50	3,7	159	11,8	52	50	13	14	7	6	7	3	1	3	1	2	-	-	-	-	-	
42	4,7	59	6,6	28	23	-	6	-	-	-	-	-	-	-	-	-	-	-	2	216	
42	4,7	67	7,5	17	12	16	4	2	4	5	1	3	-	2	1	-	-	-	-	-	
16	2,8	77	13,3	48	22	-	-	-	4	-	-	-	-	-	-	-	-	-	3	217	
24	4,2	62	10,7	33	13	2	4	3	2	2	-	1	-	2	-	-	-	-	-	-	
36	2,9	116	9,5	62	35	-	16	-	-	-	-	-	-	-	-	-	-	-	3	218	
42	3,4	112	9,1	47	20	4	10	4	5	8	2	6	1	1	4	-	-	-	-	-	
54	4,3	122	9,6	70	42	-	9	-	-	-	-	-	-	-	-	-	-	-	1	219	
69	5,4	138	10,9	56	44	7	5	5	5	7	3	2	2	1	1	-	-	-	-	-	
28	2,6	150	14,1	124	21	-	-	-	3	-	-	-	-	-	-	-	-	-	2	221	
33	3,1	109	10,2	54	13	7	11	5	2	10	2	-	2	-	2	-	1	-	-	-	
3 382	4,1	6 701	8,0	3 540	2 208	-	607	-	104	-	-	-	-	-	-	-	-	-	242	Zus.	
3 698	4,4	7 408	8,9	2 672	1 664	675	686	394	256	352	128	210	93	144	101	8	16	9	-	-	
779																					
16	1,5	30	2,8	15	15	-	-	-	-	-	-	-	-	-	-	-	-	-	-	111	
52	4,8	66	6,1	23	9	11	6	6	1	6	1	-	1	-	1	1	-	-	-	-	
17	3,2	19	3,5	14	5	-	-	-	-	-	-	-	-	-	-	-	-	-	-	112	
23	4,3	49	9,2	21	4	7	3	2	1	7	2	-	1	-	1	-	-	-	-	-	
360	15,1	102	4,3	72	30	-	-	-	-	-	-	-	-	-	-	-	-	-	-	115	
180	7,5	155	6,5	57	9	21	22	10	11	12	1	2	1	1	8	-	-	-	-	-	

Noch: 1. Ergebnisse der Bundestagswahl 2017 nach

Schl. Nr.	Gebiet	Wahl- berechtigte	Wähler	Art der Stimme	Ungültige Stimmen		Gültige Stimmen		Von den gültigen Stimmen entfielen auf									
		Nicht- wähler	Wahlbe- teiligung in %						CSU		SPD		AfD		FDP		GRÜNE	
									Anzahl	%	Anzahl	%	Anzahl	%	Anzahl	%	Anzahl	%
					Anzahl	%	Anzahl	%										
		1	2	3	4	5	6	7	8	9	10	11	12	13	14	15	16	
Noch: Schwaben																		
779 Noch: Landkreis Donau-Ries																		
117	Auhausen	805 97	708 88,0	E Z	3 2	0,4 0,3	705 706	339 331	48,1 46,9	147 87	20,9 12,3	87 110	12,3 15,6	39 57	5,5 8,1	38 40	5,4 5,7	
126	Buchdorf	1 349 254	1 095 81,2	E Z	11 6	1,0 0,5	1 084 1 089	534 535	49,3 49,1	153 116	14,1 10,7	160 177	14,8 16,3	38 68	3,5 6,2	66 63	6,1 5,8	
129	Daiting	624 140	484 77,6	E Z	2 1	0,4 0,2	482 483	263 255	54,6 52,8	53 51	11,0 10,6	55 63	11,4 13,0	21 34	4,4 7,0	40 27	8,3 5,6	
130	Deiningen	1 369 306	1 063 77,6	E Z	8 11	0,8 1,0	1 055 1 052	431 446	40,9 42,4	382 173	36,2 16,4	100 153	9,5 14,5	28 75	2,7 7,1	40 79	3,8 7,5	
131	Donauwörth, GKSt	14 021 3 107	10 914 77,8	E Z	133 61	1,2 0,6	10 781 10 853	4 246 4 248	39,4 39,1	2 054 1 655	19,1 15,2	1 342 1 534	12,4 14,1	539 1 147	5,0 10,6	1 397 959	13,0 8,8	
136	Ederheim	890 195	695 78,1	E Z	6 4	0,9 0,6	689 691	287 284	41,7 41,1	251 151	36,4 21,9	60 83	8,7 12,0	17 53	2,5 7,7	37 51	5,4 7,4	
138	Ehingen a.Ries	639 91	548 85,8	E Z	6 6	1,1 1,1	542 542	315 311	58,1 57,4	113 44	20,8 8,1	40 50	7,4 9,2	13 31	2,4 5,7	25 52	4,6 9,6	
146	Forheim	459 64	395 86,1	E Z	1 1	0,3 0,3	394 394	241 209	61,2 53,0	71 32	18,0 8,1	42 66	10,7 16,8	13 32	3,3 8,1	7 16	1,8 4,1	
147	Fremdingen	1 656 252	1 404 84,8	E Z	7 10	0,5 0,7	1 397 1 394	830 770	59,4 55,2	312 174	22,3 12,5	110 170	7,9 12,2	35 93	2,5 6,7	35 64	2,5 4,6	
148	Fünfstetten	1 075 220	855 79,5	E Z	6 5	0,7 0,6	849 850	431 425	50,8 50,0	142 78	16,7 9,2	140 170	16,5 20,0	30 58	3,5 6,8	35 28	4,1 3,3	
149	Genderkingen	916 146	770 84,1	E Z	7 3	0,9 0,4	763 767	393 371	51,5 48,4	119 113	15,6 14,7	91 85	11,9 11,1	39 75	5,1 9,8	57 44	7,5 5,7	
154	Hainsfarth	1 152 242	910 79,0	E Z	8 3	0,9 0,3	902 907	394 407	43,7 44,9	270 143	29,9 15,8	76 100	8,4 11,0	20 58	2,2 6,4	49 71	5,4 7,8	
155	Harburg (Schwaben), St	4 439 942	3 497 78,8	E Z	30 17	0,9 0,5	3 467 3 480	1 476 1 437	42,6 41,3	1 069 711	30,8 20,4	372 457	10,7 13,1	102 276	2,9 7,9	173 223	5,0 6,4	
162	Hohenaltheim	477 109	368 77,1	E Z	- 1	- 0,3	368 367	148 147	40,2 40,1	132 72	35,9 19,6	40 53	10,9 14,4	12 33	3,3 9,0	17 22	4,6 6,0	
163	Holzheim	894 172	722 80,8	E Z	3 4	0,4 0,6	719 718	402 376	55,9 52,4	76 68	10,6 9,5	70 75	9,7 10,4	33 75	4,6 10,4	71 52	9,9 7,2	
167	Huisheim	1 315 203	1 112 84,6	E Z	15 13	1,3 1,2	1 097 1 099	515 551	46,9 50,1	302 147	27,5 13,4	151 194	13,8 17,7	19 52	1,7 4,7	42 55	3,8 5,0	
169	Kaisheim, M	2 895 592	2 303 79,6	E Z	22 12	1,0 0,5	2 281 2 291	991 957	43,4 41,8	474 365	20,8 15,9	289 343	12,7 15,0	86 200	3,8 8,7	189 172	8,3 7,5	
176	Maihingen	939 164	775 82,5	E Z	3 4	0,4 0,5	772 771	437 439	56,6 56,9	158 57	20,5 7,4	79 109	10,2 14,1	17 43	2,2 5,6	29 45	3,8 5,8	
177	Marktoffingen	1 020 181	839 82,3	E Z	6 4	0,7 0,5	833 835	538 501	64,6 60,0	146 83	17,5 9,9	65 93	7,8 11,1	18 44	2,2 5,3	25 44	3,0 5,3	
178	Marxheim	2 005 485	1 520 75,8	E Z	15 11	1,0 0,7	1 505 1 509	790 737	52,5 48,8	199 165	13,2 10,9	197 213	13,1 14,1	56 109	3,7 7,2	125 112	8,3 7,4	
180	Megesheim	665 105	560 84,2	E Z	3 5	0,5 0,9	557 555	316 332	56,7 59,8	140 60	25,1 10,8	39 51	7,0 9,2	5 28	0,9 5,0	20 22	3,6 4,0	
181	Mertingen	3 047 618	2 429 79,7	E Z	18 11	0,7 0,5	2 411 2 418	1 066 1 001	44,2 41,4	364 299	15,1 12,4	341 382	14,1 15,8	133 232	5,5 9,6	180 162	7,5 6,7	
184	Mönchsdeggingen	1 166 259	907 77,8	E Z	10 4	1,1 0,4	897 903	443 420	49,4 46,5	236 107	26,3 11,8	81 118	9,0 13,1	16 60	1,8 6,6	40 61	4,5 6,8	
185	Möttingen	1 978 375	1 603 81,0	E Z	7 7	0,4 0,4	1 596 1 596	664 733	41,6 45,9	567 251	35,5 15,7	147 197	9,2 12,3	44 134	2,8 8,4	59 96	3,7 6,0	
186	Monheim, St	3 890 873	3 017 77,6	E Z	32 23	1,1 0,8	2 985 2 994	1 504 1 346	50,4 45,0	572 432	19,2 14,4	356 455	11,9 15,2	118 242	4,0 8,1	175 155	5,9 5,2	
187	Münster	892 200	692 77,6	E Z	6 4	0,9 0,6	686 688	384 336	56,0 48,8	70 71	10,2 10,3	108 107	15,7 15,6	34 65	5,0 9,4	38 31	5,5 4,5	
188	Munningen	1 409 166	1 243 88,2	E Z	12 7	1,0 0,6	1 231 1 236	720 789	58,5 63,8	368 151	29,9 12,2	69 107	5,6 8,7	17 59	1,4 4,8	20 45	1,6 3,6	
192	Niederschönenfeld	999 205	794 79,5	E Z	12 7	1,5 0,9	782 787	396 352	50,6 44,7	94 81	12,0 10,3	114 132	14,6 16,8	19 45	2,4 5,7	63 67	8,1 8,1	

E = Erststimmen. Z = Zweitstimmen.

Regierungsbezirken, Kreisen und Gemeinden

Von den gültigen Stimmen entfielen auf																					Schl. Nr.
DIE LINKE		Sonstige		davon																	
				FREIE WÄHLER	ÖDP	Tier- schutz- partei	BP	Die PARTEI	PIRA- TEN	NPD	V- PARTEI ^a	DM	DiB	BGE	Gesund- heits- forschung	MLPD	BüSo	DKP	Übrige		
Anzahl	%	Anzahl	%	Anzahl																	
17	18	19	20	21	22	23	24	25	26	27	28	29	30	31	32	33	34	35	36		
Noch: Schwaben																					779
18	2,6	37	5,2	16	21	-	-	-	-	-	-	-	-	-	-	-	-	-	-	117	
32	4,5	49	6,9	13	19	5	2	2	1	4	-	-	-	3	-	-	-	-	-	126	
50	4,6	83	7,7	71	12	-	-	-	-	-	-	-	-	-	-	-	-	-	-	129	
40	3,7	90	8,3	51	2	8	12	4	2	2	-	1	2	5	1	-	-	-	-	130	
14	2,9	36	7,5	27	9	-	-	-	-	-	-	-	-	-	-	-	-	-	-	131	
15	3,1	38	7,9	19	1	5	5	5	-	-	2	-	1	-	-	-	-	-	-	136	
31	2,9	43	4,1	23	20	-	-	-	-	-	-	-	-	-	-	-	-	-	-	138	
52	4,9	74	7,0	30	14	10	4	3	3	4	2	2	-	1	-	1	-	-	-	146	
628	5,8	575	5,3	359	216	-	-	-	-	-	-	-	-	-	-	-	-	-	-	147	
607	5,6	703	6,5	271	116	80	42	50	33	33	17	12	16	10	15	6	1	1	-	148	
22	3,2	15	2,2	11	4	-	-	-	-	-	-	-	-	-	-	-	-	-	-	149	
33	4,8	36	5,2	16	4	4	1	1	1	4	-	-	-	3	2	-	-	-	-	154	
16	3,0	20	3,7	8	12	-	-	-	-	-	-	-	-	-	-	-	-	-	-	155	
16	3,0	38	7,0	12	12	6	3	1	-	2	-	1	-	-	1	-	-	-	-	162	
5	1,3	15	3,8	10	5	-	-	-	-	-	-	-	-	-	-	-	-	-	-	163	
10	2,5	29	7,4	12	6	1	5	1	2	2	-	-	-	-	-	-	-	-	-	167	
30	2,1	45	3,2	26	19	-	-	-	-	-	-	-	-	-	-	-	-	-	-	169	
33	2,4	90	6,5	39	18	6	5	4	8	4	2	-	2	-	2	-	-	-	-	176	
23	2,7	48	5,7	39	9	-	-	-	-	-	-	-	-	-	-	-	-	-	-	177	
22	2,6	69	8,1	35	3	12	4	1	4	3	2	5	-	-	-	-	-	-	-	178	
42	5,5	22	2,9	20	2	-	-	-	-	-	-	-	-	-	-	-	-	-	-	180	
28	3,7	51	6,6	19	3	5	5	2	4	7	4	1	-	-	-	-	1	-	-	181	
46	5,1	47	5,2	12	35	-	-	-	-	-	-	-	-	-	-	-	-	-	-	184	
53	5,8	75	8,3	21	29	6	6	1	5	3	-	1	-	1	2	-	-	-	-	185	
108	3,1	167	4,8	125	42	-	-	-	-	-	-	-	-	-	-	-	-	-	-	186	
135	3,9	241	6,9	127	20	26	18	11	13	11	1	5	5	2	1	1	-	-	-	187	
12	3,3	7	1,9	6	1	-	-	-	-	-	-	-	-	-	-	-	-	-	-	188	
17	4,6	23	6,3	10	-	4	2	2	-	3	1	-	-	-	1	-	-	-	-	192	
17	2,4	50	7,0	34	16	-	-	-	-	-	-	-	-	-	-	-	-	-	-		
19	2,6	53	7,4	15	10	7	12	3	1	2	1	-	-	1	1	-	-	-	-		
26	2,4	42	3,8	27	15	-	-	-	-	-	-	-	-	-	-	-	-	-	-		
40	3,6	60	5,5	16	14	8	8	4	5	1	-	-	3	-	1	-	-	-	-		
145	6,4	107	4,7	79	28	-	-	-	-	-	-	-	-	-	-	-	-	-	-	169	
129	5,6	125	5,5	60	7	18	7	12	4	10	3	2	-	1	-	-	1	-	-	176	
7	0,9	45	5,8	13	32	-	-	-	-	-	-	-	-	-	-	-	-	-	-	177	
20	2,6	58	7,5	16	23	1	6	3	-	3	-	2	2	-	1	-	-	1	-	178	
18	2,2	23	2,8	21	2	-	-	-	-	-	-	-	-	-	-	-	-	-	-	180	
20	2,4	50	6,0	23	4	5	7	2	6	1	-	1	-	-	1	-	-	-	-	181	
58	3,9	80	5,3	64	16	-	-	-	-	-	-	-	-	-	-	-	-	-	-	184	
43	2,8	130	8,6	69	9	11	15	5	3	12	1	-	3	1	-	-	-	-	1	185	
26	4,7	11	2,0	7	4	-	-	-	-	-	-	-	-	-	-	-	-	-	-	186	
31	5,6	31	5,6	10	8	3	6	4	-	-	-	-	-	-	-	-	-	-	-	187	
142	5,9	185	7,7	136	49	-	-	-	-	-	-	-	-	-	-	-	-	-	-	188	
119	4,9	223	9,2	101	18	26	27	9	6	13	2	13	2	2	3	1	-	-	-	189	
42	4,7	39	4,3	23	16	-	-	-	-	-	-	-	-	-	-	-	-	-	-	192	
51	5,6	86	9,5	32	11	9	10	6	6	1	4	2	-	-	2	-	2	1	-	193	
49	3,1	66	4,1	32	34	-	-	-	-	-	-	-	-	-	-	-	-	-	-	194	
70	4,4	115	7,2	52	23	15	3	2	5	5	5	3	-	-	2	-	-	-	-	195	
127	4,3	133	4,5	98	35	-	-	-	-	-	-	-	-	-	-	-	-	-	-	196	
125	4,2	239	8,0	105	14	31	32	14	13	12	3	3	1	4	7	-	-	-	-	197	
30	4,4	22	3,2	16	6	-	-	-	-	-	-	-	-	-	-	-	-	-	-	198	
22	3,2	56	8,1	19	2	6	7	2	4	12	-	1	-	2	1	-	-	-	-	199	
14	1,1	23	1,9	15	8	-	-	-	-	-	-	-	-	-	-	-	-	-	-	200	
28	2,3	57	4,6	27	12	4	5	2	3	2	-	-	-	-	2	-	-	-	-	201	
42	5,4	54	6,9	39	15	-	-	-	-	-	-	-	-	-	-	-	-	-	-	202	
38	4,8	72	9,1	34	6	6	8	2	2	6	1	2	3	2	-	-	-	-	-	203	

Noch: 1. Ergebnisse der Bundestagswahl 2017 nach

Schl. Nr.	Gebiet	Wahl- berechtigte	Wähler	Art der Stimme	Ungültige Stimmen		Gültige Stimmen		Von den gültigen Stimmen entfielen auf									
		Nicht- wähler	Wahlbe- teiligung in %						CSU		SPD		AfD		FDP		GRÜNE	
		Anzahl	%	Anzahl	Anzahl	%	Anzahl	%	Anzahl	%	Anzahl	%	Anzahl	%				
1	2	3	4	5	6	7	8	9	10	11	12	13	14	15	16			

Noch: Schwaben

779 Noch: Landkreis Donau-Ries

194	Nördlingen, GKSt	15 047 3 789	11 258 74,8	E Z	103 89	0,9 0,8	11 155 11 169	5 379 4 542	48,2 40,7	2 894 1 942	25,9 17,4	988 1 257	8,9 11,3	394 1 166	3,5 10,4	662 1 045	5,9 9,4
196	Oberndorf a.Lech	1 883 294	1 589 84,4	E Z	16 13	1,0 0,8	1 573 1 576	743 690	47,2 43,8	207 206	13,2 13,1	213 250	13,5 15,9	41 119	2,6 7,6	130 122	8,3 7,7
197	Oettingen i.Bay., St	3 911 954	2 957 75,6	E Z	30 23	1,0 0,8	2 927 2 934	1 212 1 161	41,4 39,6	937 589	32,0 20,1	256 309	8,7 10,5	87 250	3,0 8,5	175 240	6,0 8,2
198	Otting	587 156	431 73,4	E Z	4 5	0,9 1,2	427 426	213 188	49,9 44,1	123 90	28,8 21,1	28 41	6,6 9,6	14 35	3,3 8,2	19 19	4,4 4,5
201	Rain, St	6 434 1 554	4 880 75,8	E Z	36 33	0,7 0,7	4 844 4 847	2 592 2 309	53,5 47,6	638 558	13,2 11,5	654 728	13,5 15,0	209 450	4,3 9,3	291 294	6,0 6,1
203	Reimlingen	1 026 138	888 86,5	E Z	5 4	0,6 0,5	883 884	453 448	51,3 50,7	238 96	27,0 10,9	68 86	7,7 9,7	23 94	2,6 10,6	42 77	4,8 8,7
206	Rögling	551 114	437 79,3	E Z	5 2	1,1 0,5	432 435	223 216	51,6 49,7	84 78	19,4 17,9	47 47	10,9 10,8	18 28	4,2 6,4	26 21	6,0 4,8
217	Tagmersheim	805 174	631 78,4	E Z	8 5	1,3 0,8	623 626	284 259	45,6 41,4	104 99	16,7 15,8	89 92	14,3 14,7	15 35	2,4 5,6	66 50	10,6 8,0
218	Tapfheim	3 129 567	2 562 81,9	E Z	26 16	1,0 0,6	2 536 2 546	1 082 1 063	42,7 41,8	432 343	17,0 13,5	342 402	13,5 15,8	129 225	5,1 8,8	203 181	8,0 7,1
224	Wallerstein, M	2 473 559	1 914 77,4	E Z	9 13	0,5 0,7	1 905 1 901	1 077 973	56,5 51,2	405 232	21,3 12,2	190 239	10,0 12,6	45 159	2,4 8,4	76 116	4,0 6,1
226	Wechingen	1 127 195	932 82,7	E Z	3 4	0,3 0,4	929 928	366 453	39,4 48,8	364 134	39,2 14,4	81 101	8,7 10,9	18 54	1,9 5,8	39 72	4,2 7,8
228	Wemding, St	4 356 969	3 387 77,8	E Z	29 19	0,9 0,6	3 358 3 368	1 574 1 550	46,9 46,0	891 588	26,5 17,5	285 341	8,5 10,1	126 272	3,8 8,1	172 199	5,1 5,9
231	Wolfersstadt	843 178	665 78,9	E Z	10 15	1,5 2,3	655 650	381 369	58,2 56,8	131 65	20,0 10,0	64 82	9,8 12,6	20 54	3,1 8,3	24 32	3,7 4,9
	Zusammen	100 218 21 415	78 803 78,6	E Z	721 525	0,9 0,7	78 082 78 278	36 579 34 937	46,8 44,6	17 696 11 689	22,7 14,9	8 533 10 359	10,9 13,2	2 836 6 754	3,6 8,6	5 215 5 540	6,7 7,1

780 Landkreis Oberallgäu

112	Altusried, M	7 989 1 568	6 421 80,4	E Z	36 35	0,6 0,5	6 385 6 386	3 117 2 820	48,8 44,2	593 670	9,3 10,5	695 755	10,9 11,8	385 586	6,0 9,2	469 653	7,3 10,2
113	Balderschwang	155 29	126 81,3	E Z	1 -	0,8 -	125 126	92 79	73,6 62,7	4 5	3,2 4,0	6 8	4,8 6,3	9 16	7,2 12,7	4 6	3,2 4,8
114	Betzgau	2 245 313	1 932 86,1	E Z	5 7	0,3 0,4	1 927 1 925	1 045 850	54,2 44,2	223 245	11,6 12,7	145 172	7,5 8,9	130 175	6,7 9,1	176 227	9,1 11,8
115	Blaichach	4 324 903	3 421 79,1	E Z	18 21	0,5 0,6	3 403 3 400	1 660 1 378	48,8 40,5	563 540	16,5 15,9	298 330	8,8 9,7	239 383	7,0 11,3	290 358	8,5 10,5
116	Bolsterlang	823 176	647 78,6	E Z	6 5	0,9 0,8	641 642	387 327	60,4 50,9	33 41	5,1 6,4	49 59	7,6 9,2	43 75	6,7 11,7	47 58	7,3 9,0
117	Buchenberg, M	3 230 617	2 613 80,9	E Z	16 12	0,6 0,5	2 597 2 601	1 376 1 150	53,0 44,2	255 271	9,8 10,4	199 229	7,7 8,8	189 267	7,3 10,3	266 340	10,2 13,1
118	Burgberg i.Allgäu	2 618 410	2 208 84,3	E Z	19 17	0,9 0,8	2 189 2 191	1 175 954	53,7 43,5	235 256	10,7 11,7	157 180	7,2 8,2	169 277	7,7 12,6	195 251	8,9 11,5
119	Dietmannsried, M	6 391 1 144	5 247 82,1	E Z	30 23	0,6 0,4	5 217 5 224	2 797 2 391	53,6 45,8	483 564	9,3 10,8	552 594	10,6 11,4	331 497	6,3 9,5	348 466	6,7 8,9
120	Durach	5 577 908	4 669 83,7	E Z	24 17	0,5 0,4	4 645 4 652	2 590 2 015	55,8 43,3	513 594	11,0 12,8	417 472	9,0 10,1	331 508	7,1 10,9	368 513	7,9 11,0
121	Fischen i.Allgäu	2 411 499	1 912 79,3	E Z	20 20	1,0 1,0	1 892 1 892	1 120 991	59,2 52,4	179 177	9,5 9,4	143 156	7,6 8,2	107 178	5,7 9,4	139 177	7,3 9,4
122	Haldenwang	3 034 537	2 497 82,3	E Z	8 6	0,3 0,2	2 489 2 491	1 345 1 116	54,0 44,8	228 251	9,2 10,1	261 304	10,5 12,2	151 225	6,1 9,0	189 237	7,6 9,5
123	Bad Hindelang, M	3 867 715	3 152 81,5	E Z	15 8	0,5 0,3	3 137 3 144	1 928 1 612	61,5 51,3	243 278	7,7 8,8	177 209	5,6 6,6	204 342	6,5 10,9	279 350	8,9 11,1
124	Immenstadt i.Allgäu, St	10 469 2 694	7 775 74,3	E Z	54 39	0,7 0,5	7 721 7 736	3 698 3 088	47,9 39,9	1 085 1 106	14,1 14,3	854 900	11,1 11,6	513 790	6,6 10,2	761 867	9,9 11,2
125	Lauben	2 689 459	2 230 82,9	E Z	10 14	0,4 0,6	2 220 2 216	1 098 907	49,5 40,9	287 296	12,9 13,4	249 287	11,2 13,0	173 253	7,8 11,4	155 188	7,0 8,5

E = Erststimmen. Z = Zweitstimmen.

Regierungsbezirken, Kreisen und Gemeinden

Von den gültigen Stimmen entfielen auf																					Schl. Nr.
DIE LINKE		Sonstige		davon																	
				FREIE WÄHLER	ÖDP	Tier- schutz- partei	BP	Die PARTEI	PIRA- TEN	NPD	V- PARTEI ^a	DM	DiB	BGE	Gesund- heits- forschung	MLPD	BüSo	DKP	Übrige		
Anzahl	%	Anzahl	%	Anzahl																	
17	18	19	20	21	22	23	24	25	26	27	28	29	30	31	32	33	34	35	36		
Noch: Schwaben																					779
477	4,3	361	3,2	225	136	-	-	-	-	-	-	-	-	-	-	-	-	-	-	194	
638	5,7	579	5,2	205	83	74	36	39	45	23	11	19	7	13	18	3	1	2	-	196	
84	5,3	155	9,9	141	14	-	-	-	-	-	-	-	-	-	-	-	-	-	-	197	
53	3,4	136	8,6	79	6	15	7	7	5	5	4	4	2	-	1	-	1	-	-	198	
156	5,3	104	3,6	44	60	-	-	-	-	-	-	-	-	-	-	-	-	-	-	201	
214	7,3	171	5,8	38	37	18	18	31	8	8	7	2	2	2	-	-	-	-	-	203	
10	2,3	20	4,7	13	7	-	-	-	-	-	-	-	-	-	-	-	-	-	-	206	
12	2,8	41	9,6	26	2	7	1	2	1	1	-	-	-	-	1	-	-	-	-	217	
176	3,6	284	5,9	216	68	-	-	-	-	-	-	-	-	-	-	-	-	-	-	218	
166	3,4	342	7,1	164	26	28	45	18	22	16	4	3	5	2	4	1	2	2	-	224	
29	3,3	30	3,4	20	10	-	-	-	-	-	-	-	-	-	-	-	-	-	-	226	
34	3,8	49	5,5	21	10	5	1	2	3	3	1	1	1	-	1	-	-	-	-	228	
20	4,6	14	3,2	12	2	-	-	-	-	-	-	-	-	-	-	-	-	-	-	231	
17	3,9	28	6,4	11	-	3	10	-	1	1	1	-	-	-	1	-	-	-	-	Zus.	
23	3,7	42	6,7	27	15	-	-	-	-	-	-	-	-	-	-	-	-	-	-	780	
21	3,4	70	11,2	28	6	2	15	7	2	5	-	2	1	1	1	-	-	-	-	112	
120	4,7	228	9,0	202	26	-	-	-	-	-	-	-	-	-	-	-	-	-	-	113	
99	3,9	233	9,2	136	18	20	13	10	8	13	3	-	7	1	2	1	1	-	-	114	
63	3,3	49	2,6	32	17	-	-	-	-	-	-	-	-	-	-	-	-	-	-	115	
81	4,3	101	5,3	43	15	9	7	5	6	5	1	3	1	3	2	1	-	-	-	116	
27	2,9	34	3,7	17	17	-	-	-	-	-	-	-	-	-	-	-	-	-	-	117	
52	5,6	62	6,7	20	15	11	7	2	-	1	-	3	-	2	1	-	-	-	-	118	
136	4,1	174	5,2	104	70	-	-	-	-	-	-	-	-	-	-	-	-	-	-	119	
167	5,0	251	7,5	101	32	34	21	23	18	9	5	3	1	-	4	-	-	-	-	120	
15	2,3	20	3,1	10	10	-	-	-	-	-	-	-	-	-	-	-	-	-	-	121	
21	3,2	27	4,2	16	3	1	2	-	2	1	-	1	-	1	-	-	-	-	-	122	
3 517	4,5	3 706	4,7	2 521	1 185	-	-	-	-	-	-	-	-	-	-	-	-	-	-	123	
3 678	4,7	5 321	6,8	2 243	683	594	481	322	268	278	92	100	73	61	92	16	10	8	-	124	
780																					112
221	3,5	905	14,2	778	86	-	41	-	-	-	-	-	-	-	-	-	-	-	-	113	
300	4,7	602	9,4	280	73	56	52	38	21	20	4	20	11	18	8	-	1	-	-	114	
3	2,4	7	5,6	2	3	-	2	-	-	-	-	-	-	-	-	-	-	-	-	115	
3	2,4	9	7,1	1	6	-	2	-	-	-	-	-	-	-	-	-	-	-	-	116	
53	2,8	155	8,0	119	28	-	8	-	-	-	-	-	-	-	-	-	-	-	-	117	
78	4,1	178	9,2	78	22	19	12	7	5	3	3	4	3	13	7	1	1	-	-	118	
120	3,5	233	6,8	123	34	-	76	-	-	-	-	-	-	-	-	-	-	-	-	119	
168	4,9	243	7,1	96	18	32	29	17	8	9	8	6	5	9	6	-	-	-	-	120	
16	2,5	66	10,3	26	14	-	26	-	-	-	-	-	-	-	-	-	-	-	-	121	
18	2,8	64	10,0	16	10	9	15	1	3	5	1	1	-	1	2	-	-	-	-	122	
128	4,9	184	7,1	118	46	-	20	-	-	-	-	-	-	-	-	-	-	-	-	123	
139	5,3	205	7,9	80	23	22	18	12	10	2	2	6	1	26	1	1	1	-	-	124	
82	3,7	176	8,0	99	23	-	54	-	-	-	-	-	-	-	-	-	-	-	-	125	
97	4,4	176	8,0	81	10	21	25	7	7	3	5	8	1	4	4	-	-	-	-	126	
170	3,3	536	10,3	437	60	-	39	-	-	-	-	-	-	-	-	-	-	-	-	127	
200	3,8	512	9,8	285	40	54	40	19	10	17	6	9	11	18	3	-	-	-	-	128	
180	3,9	246	5,3	179	39	-	28	-	-	-	-	-	-	-	-	-	-	-	-	129	
236	5,1	314	6,7	132	31	43	24	15	10	8	14	11	3	13	5	2	3	-	-	130	
37	2,0	167	8,8	124	14	-	29	-	-	-	-	-	-	-	-	-	-	-	-	131	
45	2,4	168	8,9	90	12	15	18	5	8	6	2	1	5	3	2	-	1	-	-	132	
100	4,0	215	8,6	144	49	-	22	-	-	-	-	-	-	-	-	-	-	-	-	133	
124	5,0	234	9,4	99	37	15	23	9	9	7	4	3	4	19	4	1	-	-	-	134	
98	3,1	208	6,6	117	28	-	63	-	-	-	-	-	-	-	-	-	-	-	-	135	
129	4,1	224	7,1	96	15	25	59	9	5	3	2	4	2	-	1	1	2	-	-	136	
351	4,5	459	5,9	259	96	-	104	-	-	-	-	-	-	-	-	-	-	-	-	137	
426	5,5	559	7,2	184	70	75	65	45	27	19	14	9	13	22	10	2	1	3	-	138	
86	3,9	172	7,7	131	22	-	19	-	-	-	-	-	-	-	-	-	-	-	-	139	
103	4,6	182	8,2	81	15	15	14	16	8	3	2	2	-	18	8	-	-	-	-	140	

Noch: 1. Ergebnisse der Bundestagswahl 2017 nach

Schl. Nr.	Gebiet	Wahl- berechtigte	Wähler	Art der Stimme	Ungültige Stimmen		Gültige Stimmen		Von den gültigen Stimmen entfielen auf									
		Nicht- wähler	Wahlbe- teiligung in %						CSU		SPD		AfD		FDP		GRÜNE	
					Anzahl	%	Anzahl	Anzahl	%	Anzahl	%	Anzahl	%	Anzahl	%	Anzahl	%	
		1	2	3	4	5	6	7	8	9	10	11	12	13	14	15	16	
Noch: Schwaben																		
780 Noch: Landkreis Oberallgäu																		
127	Missen-Wilhams	1 128	918	E	6	0,7	912	473	51,9	109	12,0	75	8,2	50	5,5	66	7,2	
		210	81,4	Z	6	0,7	912	408	44,7	87	9,5	90	9,9	81	8,9	79	8,7	
128	Oy-Mittelberg	3 712	2 980	E	22	0,7	2 958	1 670	56,5	222	7,5	268	9,1	178	6,0	240	8,1	
		732	80,3	Z	20	0,7	2 960	1 355	45,8	237	8,0	305	10,3	307	10,4	347	11,7	
131	Obermaiselstein	776	642	E	3	0,5	639	412	64,5	49	7,7	44	6,9	40	6,3	36	5,6	
		134	82,7	Z	2	0,3	640	349	54,5	62	9,7	49	7,7	76	11,9	48	7,5	
132	Oberstaufen, M	5 664	4 381	E	28	0,6	4 353	2 591	59,5	386	8,9	356	8,2	320	7,4	324	7,4	
		1 283	77,3	Z	30	0,7	4 351	2 160	49,6	371	8,5	392	9,0	566	13,0	395	9,1	
133	Oberstdorf, M	7 201	5 641	E	28	0,5	5 613	3 355	59,8	494	8,8	348	6,2	496	8,8	413	7,4	
		1 560	78,3	Z	22	0,4	5 619	2 864	51,0	526	9,4	409	7,3	796	14,2	465	8,3	
134	Ofterschwang	1 598	1 272	E	10	0,8	1 262	726	57,5	93	7,4	134	10,6	82	6,5	96	7,6	
		326	79,6	Z	11	0,9	1 261	582	46,2	102	8,1	149	11,8	165	13,1	138	10,9	
137	Rettenberg	3 471	2 929	E	11	0,4	2 918	1 649	56,5	230	7,9	192	6,6	188	6,4	275	9,4	
		542	84,4	Z	14	0,5	2 915	1 402	48,1	249	8,5	207	7,1	296	10,2	362	12,4	
139	Sonthofen, St	16 557	12 652	E	104	0,8	12 548	6 016	47,9	1 711	13,6	1 361	10,8	867	6,9	1 103	8,8	
		3 905	76,4	Z	86	0,7	12 566	4 974	39,6	1 743	13,9	1 525	12,1	1 323	10,5	1 356	10,8	
140	Sulzberg, M	3 866	3 287	E	30	0,9	3 257	1 789	54,9	271	8,3	301	9,2	312	9,6	276	8,5	
		579	85,0	Z	21	0,6	3 266	1 522	46,6	314	9,6	347	10,6	324	9,9	371	11,4	
143	Waltenhofen	7 051	5 763	E	35	0,6	5 728	3 088	53,9	605	10,6	480	8,4	383	6,7	554	9,7	
		1 288	81,7	Z	27	0,5	5 736	2 501	43,6	692	12,1	545	9,5	599	10,4	696	12,1	
144	Weitnau, M	4 065	3 234	E	29	0,9	3 205	1 702	53,1	323	10,1	322	10,0	223	7,0	246	7,7	
		831	79,6	Z	22	0,7	3 212	1 471	45,8	354	11,0	343	10,7	313	9,7	277	8,6	
145	Wertach, M	1 871	1 554	E	10	0,6	1 544	897	58,1	130	8,4	150	9,7	98	6,3	109	7,1	
		317	83,1	Z	9	0,6	1 545	776	50,2	143	9,3	176	11,4	145	9,4	120	7,8	
146	Wiggensbach, M	3 909	3 226	E	27	0,8	3 199	1 689	52,8	280	8,8	340	10,6	230	7,2	272	8,5	
		683	82,5	Z	25	0,8	3 201	1 396	43,6	291	9,1	373	11,7	354	11,1	379	11,8	
147	Wildpoldsried	2 015	1 711	E	12	0,7	1 699	1 006	59,2	144	8,5	139	8,2	105	6,2	117	6,9	
		304	84,9	Z	13	0,8	1 698	827	48,7	170	10,0	167	9,8	154	9,1	164	9,7	
	Zusammen	118 706	95 040	E	617	0,6	94 423	50 491	53,5	9 971	10,6	8 712	9,2	6 546	6,9	7 813	8,3	
		23 666	80,1	Z	532	0,6	94 508	42 265	44,7	10 635	11,3	9 732	10,3	10 071	10,7	9 888	10,5	
	Landkreise zusammen	1 065 180	834 013	E	7 174	0,9	826 839	398 306	48,2	114 714	13,9	100 248	12,1	48 707	5,9	67 840	8,2	
		231 167	78,3	Z	5 421	0,6	828 592	348 922	42,1	105 819	12,8	111 364	13,4	84 282	10,2	71 798	8,7	

E = Erststimmen. Z = Zweitstimmen.

Regierungsbezirken, Kreisen und Gemeinden

Von den gültigen Stimmen entfielen auf																					Schl. Nr.
DIE LINKE		Sonstige		davon																	
				FREIE WÄHLER	ÖDP	Tier- schutz- partei	BP	Die PARTEI	PIRA- TEN	NPD	V- PARTEI ^a	DM	DiB	BGE	Gesund- heits- forschung	MLPD	BüSo	DKP	Übrige		
Anzahl	%	Anzahl	%	Anzahl																	
17	18	19	20	21	22	23	24	25	26	27	28	29	30	31	32	33	34	35	36		
Noch: Schwaben																					780
32	3,5	107	11,7	46	46	-	15	-	-	-	-	-	-	-	-	-	-	-	-	127	
50	5,5	117	12,8	45	41	6	12	3	3	-	-	2	2	2	1	-	-	-	-	128	
97	3,3	283	9,6	181	49	-	53	-	-	-	-	-	-	-	-	-	-	-	-	128	
125	4,2	284	9,6	126	41	32	37	5	5	8	9	8	4	6	3	-	-	-	-	131	
19	3,0	39	6,1	26	2	-	11	-	-	-	-	-	-	-	-	-	-	-	-	131	
20	3,1	36	5,6	20	1	5	4	2	-	-	1	-	-	2	-	-	1	-	-	132	
132	3,0	244	5,6	175	36	-	33	-	-	-	-	-	-	-	-	-	-	-	-	132	
159	3,7	308	7,1	160	30	33	19	17	9	7	6	9	2	12	3	-	1	-	-	133	
171	3,0	336	6,0	233	42	-	61	-	-	-	-	-	-	-	-	-	-	-	-	133	
204	3,6	355	6,3	152	28	53	41	22	11	6	5	15	-	12	5	1	1	3	-	134	
42	3,3	89	7,1	49	15	-	25	-	-	-	-	-	-	-	-	-	-	-	-	134	
42	3,3	83	6,6	33	5	8	18	3	2	2	-	2	2	6	1	-	1	-	-	137	
94	3,2	290	9,9	123	26	-	141	-	-	-	-	-	-	-	-	-	-	-	-	137	
110	3,8	289	9,9	107	29	31	63	16	8	9	3	7	6	8	2	-	-	-	-	139	
558	4,4	932	7,4	601	116	-	215	-	-	-	-	-	-	-	-	-	-	-	-	140	
668	5,3	977	7,8	383	82	137	127	45	60	26	17	32	11	36	18	2	1	-	-	140	
105	3,2	203	6,2	133	36	-	34	-	-	-	-	-	-	-	-	-	-	-	-	143	
149	4,6	239	7,3	115	26	22	24	9	6	13	3	7	1	13	-	-	-	-	-	143	
208	3,6	410	7,2	270	71	-	69	-	-	-	-	-	-	-	-	-	-	-	-	144	
278	4,8	425	7,4	176	50	46	50	24	17	9	6	16	6	18	7	-	-	-	-	144	
137	4,3	252	7,9	156	68	-	28	-	-	-	-	-	-	-	-	-	-	-	-	145	
172	5,4	282	8,8	105	42	34	28	19	11	7	10	11	2	8	4	1	-	-	-	145	
30	1,9	130	8,4	85	15	-	30	-	-	-	-	-	-	-	-	-	-	-	-	146	
49	3,2	136	8,8	67	15	15	19	-	2	3	-	3	4	4	2	-	2	-	-	146	
117	3,7	271	8,5	222	26	-	23	-	-	-	-	-	-	-	-	-	-	-	-	147	
146	4,6	262	8,2	131	20	25	17	16	6	10	12	11	2	8	4	-	-	-	-	147	
58	3,4	130	7,7	92	22	-	16	-	-	-	-	-	-	-	-	-	-	-	-	Zus.	
72	4,2	144	8,5	61	18	16	12	6	5	5	6	4	-	6	5	-	-	-	-	Lkr	
3 445	3,6	7 445	7,9	5 048	1 112	-	1 285	-	-	-	-	-	-	-	-	-	-	-	-	-	
4 310	4,6	7 607	8,0	3 280	810	864	867	387	276	210	145	211	101	305	116	12	17	6	-	-	
35 453	4,3	61 571	7,4	41 823	13 235	-	3 956	-	1 287	-	-	-	-	-	-	21	17	-	1 232	-	
41 524	5,0	64 883	7,8	25 752	8 299	7 410	6 492	4 222	2 998	2 738	1 609	1 619	973	1 280	1 109	156	123	103	-	-	

2. Ergebnisse der Bundestagswahl 2017 in München,

Schl. Nr.	Gebiet	Wahl- berechtigte	Wähler	Art der Stimme	Ungültige Stimmen		Gültige Stimmen	Von den gültigen Stimmen entfielen auf									
		Nicht- wähler	Wahlbe- teiligung in %					CSU		SPD		AfD		FDP		GRÜNE	
					Anzahl	%	Anzahl	Anzahl	%	Anzahl	%	Anzahl	%	Anzahl	%	Anzahl	%
		1	2	3	4	5	6	7	8	9	10	11	12	13	14	15	16
162 Kreisfreie Stadt München																	
001	Altstadt-Lehel	13 614	11 070	E	44	0,4	11 026	4 127	37,4	2 055	18,6	442	4,0	1 473	13,4	1 995	18,1
		2 544	81,3	Z	25	0,2	11 045	3 380	30,6	1 389	12,6	539	4,9	2 422	21,9	2 089	18,9
002	Ludwigsvorstadt-Isarvorstadt ..	32 221	26 465	E	142	0,5	26 323	7 139	27,1	6 138	23,3	979	3,7	2 902	11,0	6 121	23,3
		5 756	82,1	Z	82	0,3	26 383	6 215	23,6	3 692	14,0	1 180	4,5	4 430	16,8	6 759	25,6
003	Maxvorstadt	34 632	28 522	E	109	0,4	28 413	8 776	30,9	6 923	24,4	1 202	4,2	3 370	11,9	5 086	17,9
		6 110	82,4	Z	55	0,2	28 467	7 461	26,2	4 057	14,3	1 434	5,0	5 452	19,2	6 228	21,9
004	Schwabing-West	45 881	37 623	E	172	0,5	37 451	11 090	29,6	10 301	27,5	1 879	5,0	3 941	10,5	6 166	16,5
		8 258	82,0	Z	106	0,3	37 517	9 843	26,2	6 173	16,5	2 215	5,9	6 224	16,6	7 940	21,2
005	Au-Haidhausen	39 651	32 383	E	200	0,6	32 183	8 774	27,3	7 573	23,5	1 448	4,5	2 760	8,6	7 746	24,1
		7 268	81,7	Z	115	0,4	32 268	7 585	23,5	5 016	15,5	1 684	5,2	4 670	14,5	8 033	24,9
006	Sendling	25 650	20 618	E	121	0,6	20 497	5 196	25,4	5 428	26,5	1 204	5,9	1 702	8,3	3 714	18,1
		5 032	80,4	Z	72	0,3	20 546	4 930	24,0	3 482	16,9	1 385	6,7	2 389	11,6	4 713	22,9
007	Sendling-Westpark	35 813	27 810	E	191	0,7	27 619	8 904	32,2	6 740	24,4	2 087	7,6	2 473	9,0	3 714	13,4
		8 003	77,7	Z	102	0,4	27 708	8 268	29,8	4 751	17,1	2 344	8,5	3 463	12,5	4 759	17,2
008	Schwanthalerhöhe	16 391	12 895	E	93	0,7	12 802	2 922	22,8	3 428	26,8	655	5,1	1 015	7,9	2 833	22,1
		3 496	78,7	Z	63	0,5	12 832	2 667	20,8	2 137	16,7	756	5,9	1 511	11,8	3 201	24,9
009	Neuhausen-Nymphenburg	63 111	51 138	E	324	0,6	50 814	15 784	31,1	12 315	24,2	3 055	6,0	4 704	9,3	8 913	17,5
		11 973	81,0	Z	168	0,3	50 970	14 080	27,6	8 308	16,3	3 549	7,0	7 252	14,2	10 177	20,0
010	Moosach	30 732	23 067	E	178	0,8	22 889	7 689	33,6	6 059	26,5	2 211	9,7	1 880	8,2	2 332	10,2
		7 665	75,1	Z	98	0,4	22 969	7 109	31,0	4 156	18,1	2 514	10,9	2 779	12,1	3 095	13,5
011	Milbertshofen-Am Hart	36 441	25 341	E	216	0,9	25 125	7 656	30,5	7 132	28,4	2 583	10,3	1 971	7,8	2 512	10,0
		11 100	69,5	Z	146	0,6	25 195	7 128	28,3	4 878	19,4	2 828	11,2	2 934	11,6	3 391	13,5
012	Schwabing-Freimann	45 689	35 917	E	228	0,6	35 689	11 944	33,5	8 850	24,8	2 552	7,2	3 705	10,4	4 684	13,1
		9 772	78,6	Z	129	0,4	35 788	10 402	29,1	5 549	15,5	2 880	8,0	6 163	17,2	6 114	17,1
013	Bogenhausen	55 239	44 847	E	263	0,6	44 584	18 145	40,7	8 794	19,7	3 106	7,0	4 647	10,4	6 196	13,9
		10 392	81,2	Z	142	0,3	44 705	15 039	33,6	6 597	14,8	3 647	8,2	8 071	18,1	6 540	14,6
014	Berg am Laim	25 719	18 898	E	134	0,7	18 764	6 440	34,3	4 279	22,8	1 803	9,6	1 411	7,5	2 493	13,3
		6 821	73,5	Z	79	0,4	18 819	5 721	30,4	3 321	17,6	2 049	10,9	2 248	11,9	2 661	14,1
015	Trudering-Riem	43 154	34 836	E	213	0,6	34 623	14 526	42,0	6 575	19,0	2 678	7,7	3 036	8,8	4 599	13,3
		8 318	80,7	Z	145	0,4	34 691	12 509	36,1	5 123	14,8	3 113	9,0	5 064	14,6	4 890	14,1
016	Ramersdorf-Perlach	61 792	44 879	E	372	0,8	44 507	16 243	36,5	10 345	23,2	4 345	9,8	3 124	7,0	5 249	11,8
		16 913	72,6	Z	239	0,5	44 640	14 249	31,9	8 298	18,6	4 927	11,0	4 984	11,2	5 653	12,7
017	Obergiesing-Fasangarten	31 409	23 733	E	143	0,6	23 590	6 696	28,4	6 086	25,8	1 911	8,1	1 808	7,7	3 404	14,4
		7 676	75,6	Z	108	0,5	23 625	6 180	26,2	4 090	17,3	2 158	9,1	2 693	11,4	4 317	18,3
018	Untergiesing-Harlaching	34 561	27 602	E	155	0,6	27 447	8 669	31,6	6 180	22,5	1 764	6,4	2 702	9,8	4 504	16,4
		6 959	79,9	Z	89	0,3	27 513	7 913	28,8	4 125	15,0	2 005	7,3	3 851	14,0	5 568	20,2
019	Thalkirchen-Obersendling- Forstenried-Fürstenried-Solln	58 982	46 917	E	296	0,6	46 621	17 371	37,3	10 198	21,9	3 900	8,4	4 612	9,9	5 504	11,8
		12 065	79,5	Z	188	0,4	46 729	15 315	32,8	7 196	15,4	4 420	9,5	7 066	15,1	6 950	14,9
020	Hadern	30 310	23 803	E	180	0,8	23 623	9 058	38,3	5 241	22,2	2 055	8,7	2 035	8,6	2 503	10,6
		6 507	78,5	Z	100	0,4	23 703	8 080	34,1	3 856	16,3	2 266	9,6	3 125	13,2	3 253	13,7
021	Pasing-Obermenzing	46 944	38 319	E	223	0,6	38 096	14 279	37,5	8 475	22,2	2 582	6,8	3 572	9,4	5 468	14,4
		8 625	81,6	Z	147	0,4	38 172	12 600	33,0	5 959	15,6	3 076	8,1	5 565	14,6	6 407	16,8
022	Aubing-Lochhausen-Langwied	27 150	20 923	E	190	0,9	20 733	8 361	40,3	4 341	20,9	2 088	10,1	1 602	7,7	2 141	10,3
		6 227	77,1	Z	131	0,6	20 792	7 509	36,1	3 431	16,5	2 322	11,2	2 378	11,4	2 471	11,9
023	Allach-Untermenzing	20 349	16 530	E	116	0,7	16 414	6 978	42,5	3 079	18,8	1 340	8,2	1 412	8,6	1 982	12,1
		3 819	81,2	Z	48	0,3	16 482	6 311	38,3	2 467	15,0	1 568	9,5	2 165	13,1	2 124	12,9
024	Feldmoching-Hasenbergl	33 061	23 726	E	172	0,7	23 554	8 656	36,7	5 803	24,6	2 789	11,8	1 802	7,7	1 946	8,3
		9 335	71,8	Z	134	0,6	23 592	8 010	34,0	4 090	17,3	3 111	13,2	2 689	11,4	2 566	10,9
025	Laim	35 116	27 129	E	234	0,9	26 895	8 551	31,8	6 507	24,2	2 153	8,0	2 162	8,0	3 927	14,6
		7 987	77,3	Z	139	0,5	26 990	7 940	29,4	4 623	17,1	2 444	9,1	3 055	11,3	4 466	16,5
	Zusammen	923 612	724 991	E	4 709	0,6	720 282	243 974	33,9	168 845	23,4	52 811	7,3	65 821	9,1	105 732	14,7
		198 621	78,5	Z	2 850	0,4	722 141	216 444	30,0	116 764	16,2	60 414	8,4	102 643	14,2	124 365	17,2

564 Kreisfreie Stadt Nürnberg

001	Altstadt, St. Lorenz	3 143 894	2 249 71,6	E Z	20 13	0,9 0,6	2 229 2 236		684 594	30,7 26,6	499 330	22,4 14,8	185 196	8,3 8,8	204 295	9,2 13,2	326 375	14,6 16,8
002	Marienvorstadt	930 236	694 74,6	E Z	4 3	0,6 0,4	690 691		196 176	28,4 25,5	168 108	24,3 15,6	53 63	7,7 9,1	62 89	9,0 12,9	104 115	15,1 16,6
003	Tafelhof	601 220	381 63,4	E Z	2 2	0,5 0,5	379 379		89 87	23,5 23,0	107 72	28,2 19,0	31 36	8,2 9,5	30 35	7,9 9,2	55 55	14,5 14,5

E = Erststimmen. Z = Zweitstimmen.

Nürnberg, Würzburg und Augsburg nach Stadtbezirken

Von den gültigen Stimmen entfielen auf																					Schl. Nr.
DIE LINKE		Sonstige		davon																	
				FREIE WÄHLER	ÖDP	Tier- schutz- partei	BP	Die PARTEI	PIRA- TEN	NPD	V- PARTEI ³	DM	DiB	BGE	Gesund- heits- forschung	MLPD	BüSo	DKP	Übrige		
Anzahl	%	Anzahl	%	Anzahl																	
17	18	19	20	21	22	23	24	25	26	27	28	29	30	31	32	33	34	35	36		
162																					
609	5,5	325	2,9	112	155	-	46	-	-	-	-	-	-	-	-	-	12	-	-	001	
805	7,3	421	3,8	59	80	66	18	76	23	5	21	7	29	25	6	3	1	2	-		
2 253	8,6	791	3,0	312	332	-	117	-	-	-	-	-	-	-	-	-	18	-	12	002	
2 818	10,7	1 289	4,9	145	140	145	63	332	106	10	57	24	147	82	11	13	6	8	-		
1 781	6,3	1 275	4,5	335	466	-	79	361	-	-	-	-	-	-	-	29	5	-	-	003	
2 523	8,9	1 312	4,6	199	227	158	56	279	103	11	64	39	91	50	14	14	4	3	-		
2 326	6,2	1 748	4,7	481	631	-	164	420	-	-	-	-	-	-	-	30	22	-	-	004	
3 325	8,9	1 797	4,8	294	312	244	108	307	141	22	70	29	125	88	27	17	7	6	-		
2 707	8,4	1 175	3,7	444	537	-	152	-	-	-	-	-	-	-	-	-	42	-	-	005	
3 481	10,8	1 799	5,6	248	287	246	110	366	146	17	65	39	132	80	25	14	9	15	-		
1 989	9,7	1 264	6,2	317	381	-	116	401	-	-	-	-	-	-	-	29	20	-	-	006	
2 352	11,4	1 295	6,3	212	154	191	88	254	82	15	42	37	110	70	18	12	4	6	-		
2 057	7,4	1 644	6,0	480	470	-	201	445	-	-	-	-	-	-	-	24	24	-	-	007	
2 369	8,5	1 754	6,3	322	251	269	148	303	143	27	46	20	120	57	33	8	6	1	-		
1 433	11,2	516	4,0	207	196	-	76	-	-	-	-	-	-	-	-	-	20	-	17	008	
1 698	13,2	862	6,7	117	90	127	47	180	82	13	34	23	90	35	10	4	7	3	-		
3 754	7,4	2 289	4,5	906	886	-	364	-	-	-	-	-	-	-	-	-	58	-	75	009	
4 733	9,3	2 871	5,6	483	492	409	245	466	192	33	104	70	171	120	52	7	18	9	-		
1 303	5,7	1 415	6,2	427	384	-	257	307	-	-	-	-	-	-	-	22	18	-	-	010	
1 780	7,7	1 536	6,7	312	198	241	192	223	100	21	49	36	54	49	40	8	6	7	-		
1 661	6,6	1 610	6,4	491	455	-	209	393	-	-	-	-	-	-	-	37	25	-	-	011	
2 262	9,0	1 774	7,0	356	228	261	166	274	149	25	47	66	82	61	31	20	2	6	-		
2 018	5,7	1 936	5,4	597	644	-	183	467	-	-	-	-	-	-	-	28	17	-	-	012	
2 766	7,7	1 914	5,3	357	301	229	149	350	152	21	59	51	126	69	27	8	5	10	-		
2 170	4,9	1 526	3,4	608	624	-	256	-	-	-	-	-	-	-	-	-	38	-	-	013	
2 698	6,0	2 113	4,7	426	356	300	183	297	143	28	82	49	122	76	32	11	3	5	-		
1 367	7,3	971	5,2	420	283	-	222	-	-	-	-	-	-	-	-	-	46	-	-	014	
1 579	8,4	1 240	6,6	276	143	187	145	179	83	21	45	30	50	37	21	7	9	7	-		
1 716	5,0	1 493	4,3	702	448	-	280	-	-	-	-	-	-	-	-	-	63	-	-	015	
1 983	5,7	2 009	5,8	475	286	309	191	254	146	30	67	38	101	61	24	10	8	9	-		
3 086	6,9	2 115	4,8	937	646	-	434	-	-	-	-	-	-	-	-	-	98	-	-	016	
3 578	8,0	2 951	6,6	627	394	422	295	404	246	57	75	99	129	87	51	34	13	18	-		
2 214	9,4	1 471	6,2	464	345	-	204	389	-	-	-	-	-	-	-	44	25	-	-	017	
2 488	10,5	1 699	7,2	362	195	218	152	291	119	28	75	49	91	55	20	29	8	7	-		
2 202	8,0	1 426	5,2	396	461	-	145	376	-	-	-	-	-	-	-	26	22	-	-	018	
2 515	9,1	1 536	5,6	243	246	233	102	252	106	20	53	47	110	79	18	14	6	7	-		
2 707	5,8	2 329	5,0	766	656	-	322	508	-	-	-	-	-	-	-	23	54	-	-	019	
3 275	7,0	2 507	5,4	559	409	340	238	365	165	37	89	55	107	70	41	8	17	7	-		
1 442	6,1	1 289	5,5	380	366	-	202	296	-	-	-	-	-	-	-	18	27	-	-	020	
1 695	7,2	1 428	6,0	284	203	216	162	190	104	17	39	33	87	47	27	8	9	2	-		
2 069	5,4	1 651	4,3	639	616	-	309	-	-	-	-	-	-	-	-	-	38	-	49	021	
2 568	6,7	1 997	5,2	389	361	270	193	276	125	28	60	42	111	72	40	9	11	10	-		
1 134	5,5	1 066	5,1	465	310	-	239	-	-	-	-	-	-	-	-	-	27	-	25	022	
1 336	6,4	1 345	6,5	286	186	190	186	136	112	29	45	39	58	31	20	7	9	11	-		
745	4,5	878	5,3	308	236	-	315	-	-	-	-	-	-	-	-	-	16	-	3	023	
904	5,5	943	5,7	193	133	123	154	106	63	18	26	31	48	28	11	1	8	-	-		
1 262	5,4	1 296	5,5	421	313	-	276	240	-	-	-	-	-	-	-	14	32	-	-	024	
1 646	7,0	1 480	6,3	351	153	221	203	157	105	35	35	45	63	43	35	12	14	8	-		
2 181	8,1	1 414	5,3	613	457	-	270	-	-	-	-	-	-	-	-	-	48	-	26	025	
2 581	9,6	1 881	7,0	343	248	296	185	327	117	39	62	37	103	49	35	11	12	17	-		
48 186	6,7	34 913	4,8	12 228	11 298	-	5 438	4 603	-	-	-	-	-	-	-	324	815	-	207	Zus.	
59 758	8,3	41 753	5,8	7 918	6 073	5 911	3 779	6 644	3 053	607	1 411	1 035	2 457	1 521	669	289	202	184	-		
564																					
262	11,8	69	3,1	39	27	-	-	-	-	-	-	-	-	-	-	3	-	-	-	001	
276	12,3	170	7,6	25	18	26	3	47	21	2	3	4	8	7	4	-	-	2	-		
77	11,2	30	4,3	14	12	-	-	-	-	-	-	-	-	-	-	4	-	-	-	002	
95	13,7	45	6,5	7	5	10	-	10	3	1	1	2	3	1	1	1	-	-	-		
50	13,2	17	4,5	7	6	-	-	-	-	-	-	-	-	-	-	4	-	-	-	006	
59	15,6	35	9,2	3	1	5	1	12	1	1	2	2	2	1	2	2	-	-	-		

Noch: 2. Ergebnisse der Bundestagswahl 2017 in München,

Schl. Nr.	Gebiet	Wahl- berechtigte	Wähler	Art der Stimme	Ungültige Stimmen		Gültige Stimmen	Von den gültigen Stimmen entfielen auf									
		Nicht- wähler	Wahlbe- teiligung in %					CSU		SPD		AfD		FDP		GRÜNE	
					Anzahl	%	Anzahl	Anzahl	%	Anzahl	%	Anzahl	%	Anzahl	%	Anzahl	%
		1	2	3	4	5	6	7	8	9	10	11	12	13	14	15	16
564 Noch: Kreisfreie Stadt Nürnberg																	
004	Gostenhof	4 136	2 753	E	30	1,1	2 723	502	18,4	730	26,8	211	7,7	147	5,4	487	17,9
		1 383	66,6	Z	18	0,7	2 735	470	17,2	448	16,4	242	8,8	190	6,9	521	19,0
005	Himpfelshof	3 900	3 096	E	25	0,8	3 071	819	26,7	809	26,3	190	6,2	225	7,3	539	17,6
		804	79,4	Z	16	0,5	3 080	704	22,9	476	15,5	219	7,1	355	11,5	667	21,7
006	Altstadt (St. Sebald)	6 647	5 248	E	46	0,9	5 202	1 555	29,9	1 229	23,6	351	6,7	461	8,9	843	16,2
		1 399	79,0	Z	39	0,7	5 209	1 347	25,9	840	16,1	393	7,5	680	13,1	913	17,5
007	St. Johannis	5 861	4 616	E	34	0,7	4 582	1 296	28,3	1 292	28,2	287	6,3	348	7,6	742	16,2
		1 245	78,8	Z	21	0,5	4 595	1 125	24,5	841	18,3	326	7,1	555	12,1	873	19,0
008	Pirkheimerstraße	5 340	4 079	E	37	0,9	4 042	1 120	27,7	1 017	25,2	283	7,0	319	7,9	654	16,2
		1 261	76,4	Z	15	0,4	4 064	975	24,0	707	17,4	310	7,6	467	11,5	759	18,7
009	Wöhrd	6 856	5 183	E	38	0,7	5 145	1 482	28,8	1 283	24,9	438	8,5	371	7,2	708	13,8
		1 673	75,6	Z	31	0,6	5 152	1 295	25,1	932	18,1	471	9,1	540	10,5	795	15,4
010	Ludwigsfeld	6 637	4 599	E	51	1,1	4 548	1 232	27,1	1 197	26,3	586	12,9	306	6,7	443	9,7
		2 038	69,3	Z	34	0,7	4 565	1 118	24,5	912	20,0	603	13,2	397	8,7	526	11,5
011	Glockenhof	10 406	7 108	E	85	1,2	7 023	1 811	25,8	1 874	26,7	749	10,7	428	6,1	953	13,6
		3 298	68,3	Z	71	1,0	7 037	1 619	23,0	1 355	19,3	779	11,1	599	8,5	1 082	15,4
012	Guntherstraße	2 643	2 119	E	24	1,1	2 095	664	31,7	511	24,4	162	7,7	162	7,7	297	14,2
		524	80,2	Z	14	0,7	2 105	578	27,5	381	18,1	175	8,3	234	11,1	340	16,2
013	Galgenhof	10 087	6 830	E	67	1,0	6 763	1 518	22,4	1 912	28,3	699	10,3	396	5,9	947	14,0
		3 257	67,7	Z	48	0,7	6 782	1 374	20,3	1 399	20,6	713	10,5	541	8,0	1 027	15,1
014	Hummelstein	6 509	4 466	E	65	1,5	4 401	1 215	27,6	1 343	30,5	553	12,6	256	5,8	396	9,0
		2 043	68,6	Z	38	0,9	4 428	1 102	24,9	1 036	23,4	586	13,2	324	7,3	462	10,4
015	Gugelstraße	3 868	2 331	E	32	1,4	2 299	536	23,3	718	31,2	278	12,1	129	5,6	220	9,6
		1 537	60,3	Z	18	0,8	2 313	457	19,8	550	23,8	293	12,7	164	7,1	273	11,8
016	Steinbühl	6 259	3 701	E	55	1,5	3 646	991	27,2	1 027	28,2	459	12,6	176	4,8	341	9,4
		2 558	59,1	Z	38	1,0	3 663	882	24,1	783	21,4	495	13,5	233	6,4	376	10,3
017	Gibitzenhof	2 757	1 510	E	26	1,7	1 484	443	29,9	427	28,8	230	15,5	61	4,1	81	5,5
		1 247	54,8	Z	17	1,1	1 493	400	26,8	364	24,4	240	16,1	75	5,0	89	6,0
019	Schweinau	2 429	1 324	E	21	1,6	1 303	419	32,2	330	25,3	246	18,9	61	4,7	70	5,4
		1 105	54,5	Z	16	1,2	1 308	377	28,8	289	22,1	237	18,1	78	6,0	81	6,2
020	St. Leonhard	7 058	4 378	E	93	2,1	4 285	1 232	28,8	1 148	26,8	615	14,4	247	5,8	362	8,4
		2 680	62,0	Z	70	1,6	4 308	1 069	24,8	906	21,0	643	14,9	340	7,9	430	10,0
021	Sündersbühl	3 012	1 778	E	28	1,6	1 750	498	28,5	482	27,5	301	17,2	81	4,6	129	7,4
		1 234	59,0	Z	26	1,5	1 752	431	24,6	389	22,2	326	18,6	94	5,4	139	7,9
022	Bärenschanze	4 526	3 016	E	34	1,1	2 982	599	20,1	825	27,7	275	9,2	138	4,6	477	16,0
		1 510	66,6	Z	27	0,9	2 989	541	18,1	526	17,6	284	9,5	214	7,2	539	18,0
023	Sandberg	7 043	5 064	E	53	1,0	5 011	1 194	23,8	1 420	28,3	534	10,7	298	5,9	690	13,8
		1 979	71,9	Z	36	0,7	5 028	1 110	22,1	983	19,6	570	11,3	395	7,9	800	15,9
024	Bielingplatz	3 630	2 867	E	13	0,5	2 854	770	27,0	835	29,3	202	7,1	205	7,2	413	14,5
		763	79,0	Z	11	0,4	2 856	699	24,5	532	18,6	230	8,1	299	10,5	535	18,7
025	Uhlandstraße	7 404	5 627	E	46	0,8	5 581	1 453	26,0	1 537	27,5	490	8,8	417	7,5	847	15,2
		1 777	76,0	Z	45	0,8	5 582	1 302	23,3	1 016	18,2	521	9,3	561	10,1	1 077	19,3
026	Maxfeld	7 350	5 616	E	46	0,8	5 570	1 669	30,0	1 419	25,5	471	8,5	439	7,9	780	14,0
		1 734	76,4	Z	35	0,6	5 581	1 534	27,5	1 013	18,2	504	9,0	638	11,4	877	15,7
027	Veilhof	7 745	5 828	E	60	1,0	5 768	1 571	27,2	1 603	27,8	556	9,6	359	6,2	756	13,1
		1 917	75,2	Z	34	0,6	5 794	1 406	24,3	1 107	19,1	589	10,2	515	8,9	922	15,9
028	Tullnau	2 487	1 726	E	16	0,9	1 710	507	29,6	439	25,7	179	10,5	114	6,7	192	11,2
		761	69,4	Z	12	0,7	1 714	438	25,6	346	20,2	199	11,6	161	9,4	217	12,7
029	Gleißhammer	4 391	3 354	E	25	0,7	3 329	1 050	31,5	902	27,1	364	10,9	223	6,7	386	11,6
		1 037	76,4	Z	16	0,5	3 338	934	28,0	660	19,8	387	11,6	311	9,3	498	14,9
030	Dutzendteich	668	464	E	5	1,1	459	127	27,7	117	25,5	59	12,9	26	5,7	50	10,9
		204	69,5	Z	2	0,4	462	113	24,5	80	17,3	65	14,1	46	10,0	59	12,8
031	Rangierbahnhof-Siedlung	2 758	2 014	E	32	1,6	1 982	475	24,0	774	39,1	306	15,4	93	4,7	80	4,0
		744	73,0	Z	33	1,6	1 981	459	23,2	624	31,5	339	17,1	104	5,2	111	5,6
032	Langwasser Nordwest	5 289	3 698	E	61	1,6	3 637	1 156	31,8	1 020	28,0	615	16,9	157	4,3	168	4,6
		1 591	69,9	Z	43	1,2	3 655	1 021	27,9	845	23,1	658	18,0	253	6,9	225	6,2
033	Langwasser Nordost	4 865	3 514	E	36	1,0	3 478	1 214	34,9	911	26,2	519	14,9	204	5,9	227	6,5
		1 351	72,2	Z	23	0,7	3 491	1 066	30,5	708	20,3	570	16,3	290	8,3	323	9,3

E = Erststimmen. Z = Zweitstimmen.

Nürnberg, Würzburg und Augsburg nach Stadtbezirken

Von den gültigen Stimmen entfielen auf																				Schl. Nr.	
DIE LINKE		Sonstige		davon																	
				FREIE WÄHLER	ÖDP	Tier- schutz- partei	BP	Die PARTEI	PIRA- TEN	NPD	V- PARTEI ³	DM	DiB	BGE	Gesund- heits- forschung	MLPD	BüSo	DKP	Übrige		
Anzahl	%	Anzahl	%	Anzahl																	
17	18	19	20	21	22	23	24	25	26	27	28	29	30	31	32	33	34	35	36		
531	19,5	115	4,2	40	45	-	-	-	-	-	-	-	-	-	-	30	-	-	-	564	
579	21,2	285	10,4	24	24	32	8	97	28	7	9	6	15	13	2	12	-	8	-	004	
386	12,6	103	3,4	56	35	-	-	-	-	-	-	-	-	-	-	12	-	-	-	005	
474	15,4	185	6,0	27	27	17	2	54	13	3	9	4	11	7	4	3	-	4	-	006	
575	11,1	188	3,6	98	76	-	-	-	-	-	-	-	-	-	-	14	-	-	-	007	
679	13,0	357	6,9	53	34	55	6	97	26	7	14	9	22	17	10	3	-	4	-	008	
459	10,0	158	3,4	69	75	-	-	-	-	-	-	-	-	-	-	14	-	-	-	009	
588	12,8	287	6,2	38	35	50	5	65	25	8	12	3	18	16	7	2	1	2	-	010	
454	11,2	195	4,8	98	88	-	-	-	-	-	-	-	-	-	-	9	-	-	-	011	
545	13,4	301	7,4	50	44	33	9	72	23	4	14	7	21	14	4	2	-	4	-	012	
640	12,4	223	4,3	104	108	-	-	-	-	-	-	-	-	-	-	11	-	-	-	013	
712	13,8	407	7,9	71	57	58	9	91	36	5	16	14	21	9	10	5	-	5	-	014	
574	12,6	210	4,6	114	79	-	-	-	-	-	-	-	-	-	-	17	-	-	-	015	
624	13,7	385	8,4	75	38	56	8	77	35	16	11	17	15	16	11	8	-	2	-	016	
864	12,3	344	4,9	195	126	-	-	-	-	-	-	-	-	-	-	23	-	-	-	017	
987	14,0	616	8,8	98	58	98	13	156	66	17	13	16	29	18	12	15	1	6	-	019	
216	10,3	83	4,0	43	35	-	-	-	-	-	-	-	-	-	-	5	-	-	-	020	
244	11,6	153	7,3	28	20	30	3	36	7	5	2	1	6	6	3	2	2	2	-	021	
1 001	14,8	290	4,3	153	111	-	-	-	-	-	-	-	-	-	-	26	-	-	-	022	
1 079	15,9	649	9,6	85	72	84	15	162	74	30	23	14	36	26	11	8	2	7	-	023	
511	11,6	127	2,9	127	-	-	-	-	-	-	-	-	-	-	-	-	-	-	-	024	
546	12,3	372	8,4	62	33	71	12	68	25	22	10	10	20	11	19	4	2	3	-	025	
337	14,7	81	3,5	81	-	-	-	-	-	-	-	-	-	-	-	-	-	-	-	026	
339	14,7	237	10,2	37	14	42	7	50	27	12	7	11	9	8	7	2	-	4	-	027	
546	15,0	106	2,9	106	-	-	-	-	-	-	-	-	-	-	-	-	-	-	-	028	
548	15,0	346	9,4	57	30	63	6	81	32	18	8	4	14	19	6	6	-	2	-	029	
196	13,2	46	3,1	46	-	-	-	-	-	-	-	-	-	-	-	-	-	-	-	030	
184	12,3	141	9,4	29	8	18	4	23	19	9	3	6	7	7	5	1	-	2	-	031	
140	10,7	37	2,8	37	-	-	-	-	-	-	-	-	-	-	-	-	-	-	-	032	
143	10,9	103	7,9	21	6	11	1	18	10	17	3	6	1	4	3	-	-	2	-	033	
556	13,0	125	2,9	125	-	-	-	-	-	-	-	-	-	-	-	-	-	-	-	034	
547	12,7	373	8,7	70	24	63	10	63	49	18	11	9	17	17	11	6	-	5	-	035	
204	11,7	55	3,1	55	-	-	-	-	-	-	-	-	-	-	-	-	-	-	-	036	
198	11,3	175	10,0	34	10	32	14	35	13	11	6	2	3	3	5	6	-	1	-	037	
549	18,4	119	4,0	47	41	-	-	-	-	-	-	-	-	-	-	31	-	-	-	038	
645	21,6	240	8,0	23	20	29	7	75	30	7	11	4	4	10	3	12	-	5	-	039	
661	13,2	214	4,3	104	92	-	-	-	-	-	-	-	-	-	-	18	-	-	-	040	
734	14,6	436	8,7	58	46	73	12	105	33	17	22	10	14	22	14	5	1	4	-	041	
313	11,0	116	4,1	65	41	-	-	-	-	-	-	-	-	-	-	10	-	-	-	042	
385	13,5	176	6,2	33	22	31	2	35	13	5	7	1	10	6	5	6	-	-	-	043	
605	10,8	232	4,2	122	95	-	-	-	-	-	-	-	-	-	-	15	-	-	-	044	
730	13,1	375	6,7	62	46	42	7	73	43	12	10	17	21	16	10	3	1	12	-	045	
552	9,9	240	4,3	117	112	-	-	-	-	-	-	-	-	-	-	11	-	-	-	046	
661	11,8	354	6,3	70	55	40	8	71	22	10	20	11	19	14	8	3	-	3	-	047	
671	11,6	252	4,4	127	105	-	-	-	-	-	-	-	-	-	-	20	-	-	-	048	
815	14,1	440	7,6	77	60	71	16	87	28	14	16	11	27	9	13	3	2	6	-	049	
198	11,6	81	4,7	45	36	-	-	-	-	-	-	-	-	-	-	-	-	-	-	050	
217	12,7	136	7,9	28	12	26	8	22	9	3	5	7	6	7	-	1	1	1	-	051	
276	8,3	128	3,8	66	58	-	-	-	-	-	-	-	-	-	-	4	-	-	-	052	
330	9,9	218	6,5	45	27	26	7	41	23	6	9	6	11	2	3	10	-	2	-	053	
51	11,1	29	6,3	13	14	-	-	-	-	-	-	-	-	-	-	2	-	-	-	054	
55	11,9	44	9,5	7	8	5	3	7	4	1	1	1	-	4	1	1	1	-	-	055	
188	9,5	66	3,3	66	-	-	-	-	-	-	-	-	-	-	-	-	-	-	-	056	
188	9,5	156	7,9	30	16	30	4	16	15	12	4	4	5	15	3	1	-	1	-	057	
424	11,7	97	2,7	97	-	-	-	-	-	-	-	-	-	-	-	-	-	-	-	058	
399	10,9	254	6,9	59	23	43	6	31	16	21	6	9	9	8	11	7	1	4	-	059	
323	9,3	80	2,3	80	-	-	-	-	-	-	-	-	-	-	-	-	-	-	-	060	
355	10,2	179	5,1	49	20	31	4	20	10	8	6	8	11	6	3	3	-	-	-	061	

Noch: 2. Ergebnisse der Bundestagswahl 2017 in München,

Schl. Nr.	Gebiet	Wahl- berechtigte	Wähler	Art der Stimme	Ungültige Stimmen		Gültige Stimmen	Von den gültigen Stimmen entfielen auf									
		Nicht- wähler	Wahlbe- teiligung in %					CSU		SPD		AfD		FDP		GRÜNE	
					Anzahl	%	Anzahl	Anzahl	%	Anzahl	%	Anzahl	%	Anzahl	%	Anzahl	%
		1	2	3	4	5	6	7	8	9	10	11	12	13	14	15	16
564 Noch: Kreisfreie Stadt Nürnberg																	
035	Altenfurt Nord	843	644	E	10	1,6	634	238	37,5	161	25,4	79	12,5	45	7,1	50	7,9
		199	76,4	Z	9	1,4	635	203	32,0	130	20,5	88	13,9	58	9,1	57	9,0
036	Langwasser Südost	6 914	4 292	E	82	1,9	4 210	1 306	31,0	1 157	27,5	792	18,8	197	4,7	233	5,5
		2 622	62,1	Z	64	1,5	4 228	1 170	27,7	945	22,4	832	19,7	284	6,7	291	6,9
037	Langwasser Südwest	6 213	4 291	E	63	1,5	4 228	1 298	30,7	1 222	28,9	740	17,5	210	5,0	237	5,6
		1 922	69,1	Z	61	1,4	4 230	1 174	27,8	1 030	24,3	762	18,0	281	6,6	268	6,3
038	Altenfurt, Moorenbrunn	6 423	5 268	E	32	0,6	5 236	2 101	40,1	1 254	23,9	647	12,4	324	6,2	443	8,5
		1 155	82,0	Z	29	0,6	5 239	1 852	35,4	1 016	19,4	695	13,3	483	9,2	490	9,4
040	Hasenbuck	2 512	1 567	E	23	1,5	1 544	397	25,7	475	30,8	255	16,5	90	5,8	96	6,2
		945	62,4	Z	16	1,0	1 551	366	23,6	389	25,1	279	18,0	93	6,0	114	7,4
043	Dianastraße	1 033	553	E	7	1,3	546	131	24,0	148	27,1	97	17,8	34	6,2	44	8,1
		480	53,5	Z	5	0,9	548	125	22,8	129	23,5	98	17,9	36	6,6	39	7,1
044	Trierer Straße	4 008	3 406	E	31	0,9	3 375	1 213	35,9	979	29,0	377	11,2	182	5,4	331	9,8
		602	85,0	Z	37	1,1	3 369	1 059	31,4	749	22,2	413	12,3	257	7,6	419	12,4
045	Gartenstadt	5 763	4 546	E	44	1,0	4 502	1 221	27,1	1 663	36,9	657	14,6	189	4,2	303	6,7
		1 217	78,9	Z	47	1,0	4 499	1 138	25,3	1 352	30,1	704	15,6	265	5,9	342	7,6
046	Werderau	2 624	1 850	E	18	1,0	1 832	552	30,1	534	29,1	291	15,9	114	6,2	115	6,3
		774	70,5	Z	15	0,8	1 835	494	26,9	457	24,9	297	16,2	137	7,5	113	6,2
047	Maiach	795	618	E	3	0,5	615	237	38,5	157	25,5	70	11,4	55	8,9	40	6,5
		177	77,7	Z	1	0,2	617	218	35,3	122	19,8	78	12,6	62	10,0	44	7,1
048	Katzwang, Reichelsdorf: Ost u.Keller	8 446	6 795	E	49	0,7	6 746	2 840	42,1	1 578	23,4	719	10,7	438	6,5	600	8,9
		1 651	80,5	Z	25	0,4	6 770	2 412	35,6	1 234	18,2	819	12,1	734	10,8	722	10,7
049	Kornburg, Worzeldorf, Weiherhaus	10 442	8 689	E	61	0,7	8 628	3 700	42,9	2 100	24,3	937	10,9	546	6,3	688	8,0
		1 753	83,2	Z	36	0,4	8 653	3 166	36,6	1 644	19,0	1 055	12,2	908	10,5	828	9,6
050	Hohe Marter	4 155	2 565	E	32	1,2	2 533	871	34,4	655	25,9	423	16,7	127	5,0	147	5,8
		1 590	61,7	Z	31	1,2	2 534	800	31,6	519	20,5	431	17,0	162	6,4	167	6,6
051	Röthenbach West	6 252	4 269	E	52	1,2	4 217	1 675	39,7	992	23,5	659	15,6	255	6,0	230	5,5
		1 983	68,3	Z	52	1,2	4 217	1 471	34,9	806	19,1	711	16,9	350	8,3	299	7,1
052	Röthenbach Ost	8 764	6 536	E	47	0,7	6 489	2 369	36,5	1 649	25,4	996	15,3	384	5,9	396	6,1
		2 228	74,6	Z	43	0,7	6 493	2 095	32,3	1 334	20,5	1 070	16,5	571	8,8	499	7,7
053	Eibach	6 445	5 079	E	43	0,8	5 036	2 054	40,8	1 235	24,5	529	10,5	320	6,4	407	8,1
		1 366	78,8	Z	32	0,6	5 047	1 775	35,2	946	18,7	578	11,5	506	10,0	532	10,5
054	Reichelsdorf	5 411	3 780	E	48	1,3	3 732	1 301	34,9	978	26,2	582	15,6	187	5,0	238	6,4
		1 631	69,9	Z	40	1,1	3 740	1 141	30,5	776	20,7	630	16,8	279	7,5	320	8,6
055	Krottenbach, Mühlhof, Holzheim	1 819	1 504	E	10	0,7	1 494	580	38,8	393	26,3	147	9,8	107	7,2	130	8,7
		315	82,7	Z	4	0,3	1 500	494	32,9	303	20,2	174	11,6	153	10,2	153	10,2
060	Großreuth bei Schweinau	4 207	3 117	E	30	1,0	3 087	1 108	35,9	734	23,8	496	16,1	194	6,3	220	7,1
		1 090	74,1	Z	25	0,8	3 092	949	30,7	583	18,9	501	16,2	286	9,2	294	9,5
061	Gebersdorf	3 195	2 532	E	27	1,1	2 505	961	38,4	704	28,1	276	11,0	154	6,1	179	7,1
		663	79,2	Z	23	0,9	2 509	879	35,0	559	22,3	335	13,4	174	6,9	222	8,8
062	Gaismannshof	3 842	2 928	E	28	1,0	2 900	1 083	37,3	791	27,3	310	10,7	183	6,3	253	8,7
		914	76,2	Z	21	0,7	2 907	990	34,1	574	19,7	336	11,6	268	9,2	334	11,5
063	Höfen	2 077	1 479	E	18	1,2	1 461	575	39,4	365	25,0	178	12,2	90	6,2	85	5,8
		598	71,2	Z	14	0,9	1 465	533	36,4	308	21,0	184	12,6	122	8,3	102	7,0
064	Eberhardshof	4 811	3 094	E	32	1,0	3 062	785	25,6	844	27,6	375	12,2	183	6,0	338	11,0
		1 717	64,3	Z	29	0,9	3 065	718	23,4	653	21,3	382	12,5	231	7,5	388	12,7
065	Muggenhof	893	484	E	7	1,4	477	132	27,7	112	23,5	86	18,0	36	7,5	40	8,4
		409	54,2	Z	7	1,4	477	128	26,8	99	20,8	84	17,6	42	8,8	37	7,8
070	Westfriedhof	2 407	1 825	E	22	1,2	1 803	547	30,3	477	26,5	183	10,1	150	8,3	189	10,5
		582	75,8	Z	12	0,7	1 813	519	28,6	355	19,6	187	10,3	199	11,0	218	12,0
071	Schniegling	2 615	2 030	E	20	1,0	2 010	665	33,1	508	25,3	200	10,0	172	8,6	225	11,2
		585	77,6	Z	14	0,7	2 016	591	29,3	365	18,1	211	10,5	235	11,7	282	14,0
072	Wetzendorf	6 679	5 552	E	45	0,8	5 507	2 213	40,2	1 216	22,1	611	11,1	419	7,6	537	9,8
		1 127	83,1	Z	29	0,5	5 523	1 899	34,4	883	16,0	664	12,0	726	13,1	654	11,8
073	Buch	1 095	920	E	7	0,8	913	448	49,1	184	20,2	83	9,1	49	5,4	72	7,9
		175	84,0	Z	5	0,5	915	401	43,8	138	15,1	108	11,8	82	9,0	93	10,2
074	Thon	3 704	3 142	E	30	1,0	3 112	1 224	39,3	752	24,2	246	7,9	233	7,5	338	10,9
		562	84,8	Z	18	0,6	3 124	1 097	35,1	562	18,0	278	8,9	359	11,5	423	13,5

E = Erststimmen. Z = Zweitstimmen.

Nürnberg, Würzburg und Augsburg nach Stadtbezirken

Von den gültigen Stimmen entfielen auf																				Schl. Nr.
DIE LINKE		Sonstige		davon																
				FREIE WÄHLER	ÖDP	Tier- schutz- partei	BP	Die PARTEI	PIRA- TEN	NPD	V- PARTEI ³	DM	DiB	BGE	Gesund- heits- forschung	MLPD	BüSo	DKP	Übrige	
Anzahl	%	Anzahl	%	Anzahl																
17	18	19	20	21	22	23	24	25	26	27	28	29	30	31	32	33	34	35	36	
47	7,4	14	2,2	14	-	-	-	-	-	-	-	-	-	-	-	-	-	-	-	564
56	8,8	43	6,8	9	8	9	-	6	2	1	1	2	3	2	-	-	-	-	-	035
443	10,5	82	1,9	82	-	-	-	-	-	-	-	-	-	-	-	-	-	-	-	036
468	11,1	238	5,6	60	20	43	5	38	18	19	12	3	5	7	7	1	-	-	-	037
410	9,7	111	2,6	111	-	-	-	-	-	-	-	-	-	-	-	-	-	-	-	038
420	9,9	295	7,0	57	25	65	9	41	20	25	10	10	15	5	6	4	1	2	-	040
305	5,8	162	3,1	162	-	-	-	-	-	-	-	-	-	-	-	-	-	-	-	043
366	7,0	337	6,4	93	26	71	15	41	27	19	8	11	6	6	11	1	2	-	-	044
182	11,8	49	3,2	49	-	-	-	-	-	-	-	-	-	-	-	-	-	-	-	045
198	12,8	112	7,2	22	8	25	8	19	8	5	2	5	2	6	2	-	-	-	-	046
69	12,6	23	4,2	23	-	-	-	-	-	-	-	-	-	-	-	-	-	-	-	047
69	12,6	52	9,5	9	5	11	1	14	3	4	1	2	-	-	1	1	-	-	-	048
217	6,4	76	2,3	76	-	-	-	-	-	-	-	-	-	-	-	-	-	-	-	049
269	8,0	203	6,0	54	34	40	8	22	13	8	8	3	3	4	5	-	-	1	-	050
349	7,8	120	2,7	120	-	-	-	-	-	-	-	-	-	-	-	-	-	-	-	051
395	8,8	303	6,7	80	20	60	9	44	24	24	10	4	4	4	12	2	-	6	-	052
175	9,6	51	2,8	51	-	-	-	-	-	-	-	-	-	-	-	-	-	-	-	053
183	10,0	154	8,4	27	18	33	4	17	14	12	7	5	7	6	1	1	-	2	-	054
37	6,0	19	3,1	19	-	-	-	-	-	-	-	-	-	-	-	-	-	-	-	055
44	7,1	49	7,9	10	3	8	1	4	6	4	3	5	1	-	2	2	-	-	-	056
404	6,0	167	2,5	167	-	-	-	-	-	-	-	-	-	-	-	-	-	-	-	057
470	6,9	379	5,6	106	46	60	29	41	12	19	16	8	16	10	12	2	1	1	-	058
466	5,4	191	2,2	191	-	-	-	-	-	-	-	-	-	-	-	-	-	-	-	059
550	6,4	502	5,8	120	111	93	14	66	18	21	11	10	10	11	14	-	1	2	-	060
230	9,1	80	3,2	80	-	-	-	-	-	-	-	-	-	-	-	-	-	-	-	061
249	9,8	206	8,1	42	18	42	6	36	19	11	5	11	2	5	3	4	1	1	-	062
315	7,5	91	2,2	91	-	-	-	-	-	-	-	-	-	-	-	-	-	-	-	063
362	8,6	218	5,2	56	13	36	13	34	18	14	5	7	6	4	8	3	-	1	-	064
490	7,6	205	3,2	205	-	-	-	-	-	-	-	-	-	-	-	-	-	-	-	065
515	7,9	409	6,3	109	36	68	14	51	35	28	8	20	13	12	11	1	1	2	-	066
355	7,0	136	2,7	136	-	-	-	-	-	-	-	-	-	-	-	-	-	-	-	067
390	7,7	320	6,3	87	35	67	9	28	27	17	7	15	12	8	7	1	-	-	-	068
330	8,8	116	3,1	116	-	-	-	-	-	-	-	-	-	-	-	-	-	-	-	069
344	9,2	250	6,7	70	16	44	8	31	25	17	5	8	6	8	10	-	-	2	-	070
95	6,4	42	2,8	42	-	-	-	-	-	-	-	-	-	-	-	-	-	-	-	071
107	7,1	116	7,7	32	10	20	9	18	4	4	2	5	2	2	5	2	-	1	-	072
241	7,8	94	3,0	94	-	-	-	-	-	-	-	-	-	-	-	-	-	-	-	073
284	9,2	195	6,3	54	20	30	10	25	7	14	5	7	2	5	15	-	-	1	-	074
150	6,0	81	3,2	81	-	-	-	-	-	-	-	-	-	-	-	-	-	-	-	075
177	7,1	163	6,5	51	14	33	5	17	13	9	3	7	4	2	5	-	-	-	-	076
205	7,1	75	2,6	75	-	-	-	-	-	-	-	-	-	-	-	-	-	-	-	077
233	8,0	172	5,9	53	13	26	4	20	9	6	7	12	7	4	7	-	1	3	-	078
121	8,3	47	3,2	47	-	-	-	-	-	-	-	-	-	-	-	-	-	-	-	079
119	8,1	97	6,6	28	6	17	5	11	5	6	3	5	5	-	3	-	1	2	-	080
434	14,2	103	3,4	69	28	-	-	-	-	-	-	-	-	-	-	6	-	-	-	081
430	14,0	263	8,6	44	16	47	6	66	27	13	6	3	6	12	8	2	2	5	-	082
58	12,2	13	2,7	7	5	-	-	-	-	-	-	-	-	-	-	1	-	-	-	083
55	11,5	32	6,7	6	2	7	-	4	3	2	3	2	1	-	1	-	-	1	-	084
182	10,1	75	4,2	49	25	-	-	-	-	-	-	-	-	-	-	-	1	-	-	085
205	11,3	130	7,2	26	16	26	5	22	7	3	3	7	9	4	1	-	1	-	-	086
167	8,3	73	3,6	47	22	-	-	-	-	-	-	-	-	-	-	4	-	-	-	087
204	10,1	128	6,3	31	15	27	4	17	10	4	1	2	8	7	1	1	-	-	-	088
320	5,8	191	3,5	113	71	-	-	-	-	-	-	-	-	-	-	7	-	-	-	089
427	7,7	270	4,9	85	31	33	8	39	22	10	12	7	11	6	5	-	-	1	-	090
46	5,0	31	3,4	21	9	-	-	-	-	-	-	-	-	-	-	1	-	-	-	091
47	5,1	46	5,0	13	4	12	2	8	3	-	1	-	3	-	-	-	-	-	-	092
169	5,4	150	4,8	92	54	-	-	-	-	-	-	-	-	-	-	4	-	-	-	093
230	7,4	175	5,6	46	32	31	2	28	8	6	2	5	8	2	4	-	-	1	-	094

Noch: 2. Ergebnisse der Bundestagswahl 2017 in München,

Schl. Nr.	Gebiet	Wahl- berechtigte	Wähler	Art der Stimme	Ungültige Stimmen		Gültige Stimmen	Von den gültigen Stimmen entfielen auf									
		Nicht- wähler	Wahlbe- teiligung in %					CSU		SPD		AfD		FDP		GRÜNE	
					Anzahl	%	Anzahl	Anzahl	%	Anzahl	%	Anzahl	%	Anzahl	%	Anzahl	%
					1	2	3	4	5	6	7	8	9	10	11	12	13
564 Noch: Kreisfreie Stadt Nürnberg																	
075	Almoshof	737	627	E	3	0,5	624	305	48,9	109	17,5	60	9,6	40	6,4	46	7,4
		110	85,1	Z	1	0,2	626	282	45,0	90	14,4	69	11,0	56	8,9	58	9,3
076	Kraftshof	592	505	E	5	1,0	500	213	42,6	120	24,0	51	10,2	31	6,2	47	9,4
		87	85,3	Z	2	0,4	503	173	34,4	90	17,9	65	12,9	56	11,1	56	11,1
077	Neunhof	1 144	975	E	3	0,3	972	482	49,6	203	20,9	77	7,9	49	5,0	84	8,6
		169	85,2	Z	4	0,4	971	416	42,8	178	18,3	99	10,2	90	9,3	91	9,4
078	Boxdorf	1 989	1 624	E	18	1,1	1 606	704	43,8	380	23,7	172	10,7	102	6,4	111	6,9
		365	81,6	Z	13	0,8	1 611	623	38,7	308	19,1	181	11,2	158	9,8	150	9,3
079	Großgründlach	3 724	3 224	E	26	0,8	3 198	1 394	43,6	770	24,1	260	8,1	228	7,1	312	9,8
		500	86,6	Z	14	0,4	3 210	1 266	39,4	583	18,2	309	9,6	340	10,6	385	12,0
080	Schleifweg	2 634	2 004	E	18	0,9	1 986	642	32,3	539	27,1	172	8,7	148	7,5	227	11,4
		630	76,1	Z	10	0,5	1 994	582	29,2	369	18,5	177	8,9	215	10,8	309	15,5
081	Schoppershof	5 124	3 565	E	41	1,2	3 524	1 120	31,8	863	24,5	395	11,2	245	7,0	380	10,8
		1 559	69,6	Z	33	0,9	3 532	1 014	28,7	660	18,7	420	11,9	330	9,3	434	12,3
082	Schafhof	1 355	897	E	4	0,4	893	339	38,0	229	25,6	102	11,4	50	5,6	75	8,4
		458	66,2	Z	4	0,4	893	317	35,5	196	21,9	102	11,4	78	8,7	73	8,2
083	Marienberg	3 200	2 700	E	22	0,8	2 678	921	34,4	736	27,5	245	9,1	177	6,6	311	11,6
		500	84,4	Z	12	0,4	2 688	827	30,8	503	18,7	256	9,5	278	10,3	441	16,4
084	Ziegelstein	4 224	3 470	E	27	0,8	3 443	1 033	30,0	970	28,2	392	11,4	203	5,9	411	11,9
		754	82,1	Z	17	0,5	3 453	930	26,9	699	20,2	405	11,7	286	8,3	546	15,8
085	Mooshof	1 173	879	E	10	1,1	869	305	35,1	247	28,4	92	10,6	48	5,5	74	8,5
		294	74,9	Z	6	0,7	873	258	29,6	195	22,3	103	11,8	75	8,6	98	11,2
086	Buchenbühl	1 798	1 520	E	12	0,8	1 508	494	32,8	444	29,4	163	10,8	83	5,5	169	11,2
		278	84,5	Z	10	0,7	1 510	455	30,1	326	21,6	169	11,2	136	9,0	221	14,6
090	St. Jobst	6 667	5 231	E	23	0,4	5 208	1 792	34,4	1 143	21,9	521	10,0	415	8,0	706	13,6
		1 436	78,5	Z	9	0,2	5 222	1 531	29,3	866	16,6	574	11,0	659	12,6	807	15,5
091	Erlenstegen	3 100	2 644	E	13	0,5	2 631	1 161	44,1	500	19,0	192	7,3	280	10,6	295	11,2
		456	85,3	Z	8	0,3	2 636	934	35,4	332	12,6	219	8,3	513	19,5	375	14,2
092	Mögeldorf	3 857	3 059	E	25	0,8	3 034	1 130	37,2	681	22,4	287	9,5	304	10,0	320	10,5
		798	79,3	Z	15	0,5	3 044	970	31,9	493	16,2	330	10,8	436	14,3	403	13,2
093	Schmausenbuckstraße	3 706	3 292	E	24	0,7	3 268	1 379	42,2	736	22,5	230	7,0	321	9,8	359	11,0
		414	88,8	Z	13	0,4	3 279	1 171	35,7	518	15,8	262	8,0	534	16,3	422	12,9
094	Laufamholz	6 338	5 373	E	38	0,7	5 335	2 283	42,8	1 156	21,7	419	7,9	415	7,8	550	10,3
		965	84,8	Z	35	0,7	5 338	1 909	35,8	861	16,1	507	9,5	700	13,1	685	12,8
095	Zerzabelshof	6 217	5 052	E	46	0,9	5 006	1 721	34,4	1 424	28,4	429	8,6	320	6,4	558	11,1
		1 165	81,3	Z	39	0,8	5 013	1 556	31,0	1 070	21,3	467	9,3	481	9,6	688	13,7
096	Fischbach	3 947	3 311	E	24	0,7	3 287	1 308	39,8	724	22,0	371	11,3	249	7,6	332	10,1
		636	83,9	Z	17	0,5	3 294	1 103	33,5	531	16,1	425	12,9	414	12,6	384	11,7
097	Brunn	684	588	E	3	0,5	585	290	49,6	114	19,5	58	9,9	41	7,0	44	7,5
		96	86,0	Z	2	0,3	586	240	41,0	87	14,8	68	11,6	72	12,3	52	8,9
Zusammen		343 832	255 126	E	2 516	1,0	252 610	82 928	32,8	66 010	26,1	28 206	11,2	16 559	6,6	26 378	10,4
		88 706	74,2	Z	1 873	0,7	253 253	73 217	28,9	49 473	19,5	30 453	12,0	24 322	9,6	31 503	12,4

663 Kreisfreie Stadt Würzburg

001	Altstadt	15 448	12 374	E	94	0,8	12 280	3 983	32,4	1 978	16,1	505	4,1	1 268	10,3	2 849	23,2		
		3 074	80,1	Z	58	0,5	12 316	3 637	29,5	1 823	14,8	601	4,9	1 600	13,0	2 519	20,5		
002	Zellerau	8 459	6 052	E	54	0,9	5 998	1 694	28,2	1 258	21,0	461	7,7	402	6,7	1 187	19,8		
		2 407	71,5	Z	26	0,4	6 026	1 560	25,9	1 128	18,7	508	8,4	510	8,5	1 082	18,0		
003	Dürrbachtal	4 541	3 716	E	40	1,1	3 676	1 500	40,8	682	18,6	291	7,9	347	9,4	526	14,3		
		825	81,8	Z	22	0,6	3 694	1 302	35,2	666	18,0	356	9,6	410	11,1	483	13,1		
004	Grombühl	6 212	4 491	E	39	0,9	4 452	1 201	27,0	837	18,8	301	6,8	383	8,6	1 028	23,1		
		1 721	72,3	Z	24	0,5	4 467	1 135	25,4	791	17,7	330	7,4	432	9,7	884	19,8		
005	Lindleinsmühle	3 465	2 264	E	35	1,5	2 229	789	35,4	460	20,6	311	14,0	214	9,6	218	9,8		
		1 201	65,3	Z	31	1,4	2 233	771	34,5	460	20,6	324	14,5	201	9,0	166	7,4		
006	Frauenland	13 625	11 188	E	64	0,6	11 124	3 890	35,0	1 850	16,6	624	5,6	1 212	10,9	2 250	20,2		
		2 437	82,1	Z	32	0,3	11 156	3 477	31,2	1 696	15,2	726	6,5	1 508	13,5	2 148	19,3		
007	Sanderau	11 443	9 234	E	76	0,8	9 158	3 033	33,1	1 658	18,1	448	4,9	779	8,5	2 063	22,5		
		2 209	80,7	Z	40	0,4	9 194	2 768	30,1	1 570	17,1	530	5,8	981	10,7	1 810	19,7		
008	Heidingsfeld	8 108	6 095	E	57	0,9	6 038	2 455	40,7	1 131	18,7	517	8,6	461	7,6	862	14,3		
		2 013	75,2	Z	45	0,7	6 050	2 168	35,8	1 079	17,8	563	9,3	622	10,3	794	13,1		

E = Erststimmen. Z = Zweitstimmen.

Nürnberg, Würzburg und Augsburg nach Stadtbezirken

Von den gültigen Stimmen entfielen auf																				Schl. Nr.	
DIE LINKE		Sonstige		davon																	
				FREIE WÄHLER	ÖDP	Tier- schutz- partei	BP	Die PARTEI	PIRA- TEN	NPD	V- PARTEI ³	DM	DiB	BGE	Gesund- heits- forschung	MLPD	BüSo	DKP	Übrige		
Anzahl	%	Anzahl	%	Anzahl																	
17	18	19	20	21	22	23	24	25	26	27	28	29	30	31	32	33	34	35	36		
33	5,3	31	5,0	22	9	-	-	-	-	-	-	-	-	-	-	-	-	-	-	564	
38	6,1	33	5,3	14	5	4	3	3	1	1	-	1	-	-	-	1	-	-	-	075	
17	3,4	21	4,2	13	8	-	-	-	-	-	-	-	-	-	-	-	-	-	-	076	
32	6,4	31	6,2	6	6	7	-	5	-	2	3	-	-	-	-	1	-	1	-	077	
36	3,7	41	4,2	28	12	-	-	-	-	-	-	-	-	-	-	-	1	-	-	078	
45	4,6	52	5,4	17	8	9	2	5	1	2	3	1	2	-	2	-	-	-	-	079	
85	5,3	52	3,2	43	8	-	-	-	-	-	-	-	-	-	-	-	1	-	-	080	
96	6,0	95	5,9	27	6	17	7	15	5	5	6	2	2	3	-	-	-	-	-	081	
134	4,2	100	3,1	66	33	-	-	-	-	-	-	-	-	-	-	-	1	-	-	082	
166	5,2	161	5,0	52	19	27	7	23	11	7	3	4	4	2	2	-	-	-	-	083	
184	9,3	74	3,7	34	39	-	-	-	-	-	-	-	-	-	-	-	1	-	-	084	
216	10,8	126	6,3	20	21	20	2	28	7	3	3	5	6	5	2	1	1	2	-	085	
367	10,4	154	4,4	87	62	-	-	-	-	-	-	-	-	-	-	-	5	-	-	086	
404	11,4	270	7,6	46	30	57	8	56	23	5	4	4	11	11	8	2	-	5	-	087	
70	7,8	28	3,1	13	13	-	-	-	-	-	-	-	-	-	-	2	-	-	-	088	
76	8,5	51	5,7	11	11	11	1	6	2	3	1	-	-	-	-	2	2	-	1	089	
184	6,9	104	3,9	55	48	-	-	-	-	-	-	-	-	-	-	-	1	-	-	090	
224	8,3	159	5,9	41	24	26	3	30	9	5	5	1	6	4	3	1	-	1	-	091	
283	8,2	151	4,4	81	66	-	-	-	-	-	-	-	-	-	-	-	4	-	-	092	
342	9,9	245	7,1	51	35	53	7	38	21	12	5	3	6	4	5	2	-	3	-	093	
57	6,6	46	5,3	26	19	-	-	-	-	-	-	-	-	-	-	-	1	-	-	094	
78	8,9	66	7,6	19	13	9	-	10	4	4	3	1	1	1	1	-	-	-	-	095	
112	7,4	43	2,9	23	18	-	-	-	-	-	-	-	-	-	-	2	-	-	-	096	
137	9,1	66	4,4	12	12	18	3	6	3	6	-	-	1	2	2	1	-	-	-	097	
430	8,3	201	3,9	98	94	-	-	-	-	-	-	-	-	-	-	-	9	-	-	098	
469	9,0	316	6,1	55	48	79	12	43	10	11	3	19	11	15	2	3	-	5	-	099	
129	4,9	74	2,8	28	46	-	-	-	-	-	-	-	-	-	-	-	-	-	-	100	
170	6,4	93	3,5	17	25	21	-	10	5	1	2	1	3	6	2	-	-	-	-	101	
206	6,8	106	3,5	62	39	-	-	-	-	-	-	-	-	-	-	5	-	-	-	102	
269	8,8	143	4,7	33	18	32	1	24	9	5	6	5	3	5	1	1	-	-	-	103	
162	5,0	81	2,5	41	39	-	-	-	-	-	-	-	-	-	-	1	-	-	-	104	
232	7,1	140	4,3	31	22	28	4	17	17	2	4	3	8	2	1	-	-	1	-	105	
310	5,8	202	3,8	105	91	-	-	-	-	-	-	-	-	-	-	6	-	-	-	106	
400	7,5	276	5,2	66	61	46	4	29	18	11	10	5	9	10	5	1	1	-	-	107	
371	7,4	183	3,7	99	67	-	-	-	-	-	-	-	-	-	-	-	17	-	-	108	
457	9,1	294	5,9	68	45	51	8	52	20	7	9	5	10	11	5	-	-	3	-	109	
207	6,3	96	2,9	96	-	-	-	-	-	-	-	-	-	-	-	-	-	-	-	110	
236	7,2	201	6,1	53	22	44	3	36	17	7	5	4	3	2	4	-	-	1	-	111	
25	4,3	13	2,2	13	-	-	-	-	-	-	-	-	-	-	-	-	-	-	-	112	
27	4,6	40	6,8	14	6	8	-	3	4	-	1	2	-	1	1	-	-	-	-	113	
23 804	9,4	8 725	3,5	6 019	2 342	-	-	-	-	-	-	-	-	-	-	364	-	-	-	Zus.	
26 940	10,6	17 345	6,8	3 568	1 971	2 952	508	3 144	1 373	753	537	493	678	565	428	185	30	160	-	663	
925	7,5	772	6,3	-	270	-	-	502	-	-	-	-	-	-	-	-	-	-	-	001	
1 271	10,3	865	7,0	126	103	117	11	298	50	8	30	24	48	33	9	3	1	4	-	002	
631	10,5	365	6,1	-	127	-	-	238	-	-	-	-	-	-	-	-	-	-	-	003	
794	13,2	444	7,4	50	47	66	6	126	40	7	16	20	25	28	8	3	1	1	-	004	
207	5,6	123	3,3	-	52	-	-	71	-	-	-	-	-	-	-	-	-	-	-	005	
260	7,0	217	5,9	39	16	61	7	37	8	11	11	8	7	6	4	1	-	1	-	006	
404	9,1	298	6,7	-	105	-	-	193	-	-	-	-	-	-	-	-	-	-	-	007	
545	12,2	350	7,8	42	47	70	6	103	22	7	10	7	13	11	8	4	-	-	-	008	
167	7,5	70	3,1	-	33	-	-	37	-	-	-	-	-	-	-	-	-	-	-	009	
200	9,0	111	5,0	17	14	25	-	15	10	2	6	8	2	9	1	2	-	-	-	010	
704	6,3	594	5,3	-	294	-	-	300	-	-	-	-	-	-	-	-	-	-	-	011	
916	8,2	685	6,1	91	97	135	8	171	49	9	24	20	33	27	11	8	-	2	-	012	
654	7,1	523	5,7	-	205	-	-	318	-	-	-	-	-	-	-	-	-	-	-	013	
941	10,2	594	6,5	86	74	84	11	172	29	9	29	22	38	23	13	1	2	1	-	014	
349	5,8	263	4,4	-	132	-	-	131	-	-	-	-	-	-	-	-	-	-	-	015	
454	7,5	370	6,1	62	62	62	15	71	26	15	11	19	13	4	2	5	-	3	-	016	

Noch: 2. Ergebnisse der Bundestagswahl 2017 in München,

Schl. Nr.	Gebiet	Wahl- berechtigte	Wähler	Art der Stimme	Ungültige Stimmen		Gültige Stimmen		Von den gültigen Stimmen entfielen auf									
		Nicht- wähler	Wahlbe- teiligung in %						CSU		SPD		AfD		FDP		GRÜNE	
		Anzahl	%	Anzahl	Anzahl	%	Anzahl	%	Anzahl	%	Anzahl	%	Anzahl	%	Anzahl	%		
		1	2	3	4	5	6	7	8	9	10	11	12	13	14	15	16	
663 Noch: Kreisfreie Stadt Würzburg																		
009	Heuchelhof	6 860	4 363	E	60	1,4	4 303	1 553	36,1	826	19,2	664	15,4	342	7,9	389	9,0	
		2 497	63,6	Z	48	1,1	4 315	1 390	32,2	776	18,0	703	16,3	398	9,2	408	9,5	
010	Steinbachtal	3 631	3 144	E	24	0,8	3 120	1 275	40,9	375	12,0	151	4,8	450	14,4	580	18,6	
		487	86,6	Z	8	0,3	3 136	1 086	34,6	334	10,7	185	5,9	600	19,1	541	17,3	
011	Versbach	5 416	4 319	E	28	0,6	4 291	1 689	39,4	836	19,5	344	8,0	342	8,0	650	15,1	
		1 097	79,7	Z	18	0,4	4 301	1 541	35,8	829	19,3	365	8,5	406	9,4	552	12,8	
012	Lengfeld	8 166	6 319	E	47	0,7	6 272	2 545	40,6	1 124	17,9	539	8,6	580	9,2	852	13,6	
		1 847	77,4	Z	43	0,7	6 276	2 281	36,3	1 123	17,9	593	9,4	712	11,3	812	12,9	
013	Rottenbauer	3 228	2 628	E	27	1,0	2 601	1 032	39,7	494	19,0	244	9,4	204	7,8	395	15,2	
		600	81,4	Z	13	0,5	2 615	899	34,4	457	17,5	279	10,7	264	10,1	382	14,6	
	Zusammen	98 602	76 187	E	645	0,8	75 542	26 639	35,3	13 509	17,9	5 400	7,1	6 984	9,2	13 849	18,3	
		22 415	77,3	Z	408	0,5	75 779	24 015	31,7	12 732	16,8	6 063	8,0	8 644	11,4	12 581	16,6	

761 Kreisfreie Stadt Augsburg

001	Lechviertel, östl. Ulrichsviertel .	3 667	2 909	E	21	0,7	2 888	773	26,8	577	20,0	159	5,5	184	6,4	692	24,0
		758	79,3	Z	16	0,6	2 893	714	24,7	414	14,3	172	5,9	302	10,4	672	23,2
002	Innenstadt, St. Ulrich-Dom	2 560	2 049	E	17	0,8	2 032	668	32,9	387	19,0	109	5,4	191	9,4	406	20,0
		511	80,0	Z	8	0,4	2 041	602	29,5	246	12,1	130	6,4	343	16,8	353	17,3
003	Bahnhofs-, Bismarckviertel	5 140	4 016	E	25	0,6	3 991	1 171	29,3	762	19,1	263	6,6	263	6,6	960	24,1
		1 124	78,1	Z	16	0,4	4 000	1 105	27,6	547	13,7	283	7,1	484	12,1	820	20,5
004	Georgs- und Kreuzviertel	2 294	1 793	E	17	0,9	1 776	486	27,4	359	20,2	110	6,2	121	6,8	405	22,8
		501	78,2	Z	11	0,6	1 782	433	24,3	272	15,3	120	6,7	224	12,6	348	19,5
005	Stadtlägerviertel	2 383	1 868	E	12	0,6	1 856	467	25,2	368	19,8	121	6,5	106	5,7	462	24,9
		515	78,4	Z	7	0,4	1 861	454	24,4	271	14,6	134	7,2	190	10,2	398	21,4
006	Rechts der Wertach	2 374	1 680	E	20	1,2	1 660	370	22,3	331	19,9	172	10,4	88	5,3	369	22,2
		694	70,8	Z	6	0,4	1 674	360	21,5	276	16,5	175	10,5	155	9,3	293	17,5
007	Bleich und Pfärrle	2 731	2 051	E	18	0,9	2 033	595	29,3	386	19,0	204	10,0	100	4,9	397	19,5
		680	75,1	Z	16	0,8	2 035	530	26,0	314	15,4	215	10,6	203	10,0	350	17,2
008	Jakobervorstadt-Nord	5 052	3 761	E	38	1,0	3 723	1 123	30,2	773	20,8	363	9,8	231	6,2	675	18,1
		1 291	74,4	Z	21	0,6	3 740	995	26,6	594	15,9	388	10,4	422	11,3	626	16,7
009	Jakobervorstadt-Süd	1 883	1 467	E	11	0,7	1 456	396	27,2	262	18,0	90	6,2	104	7,1	353	24,2
		416	77,9	Z	6	0,4	1 461	358	24,5	214	14,6	97	6,6	175	12,0	297	20,3
010	Am Schöfflerbach	5 698	4 365	E	38	0,9	4 327	1 516	35,0	847	19,6	416	9,6	315	7,3	695	16,1
		1 333	76,6	Z	14	0,3	4 351	1 324	30,4	685	15,7	449	10,3	587	13,5	631	14,5
011	Spickel	1 951	1 700	E	9	0,5	1 691	619	36,6	278	16,4	139	8,2	115	6,8	367	21,7
		251	87,1	Z	5	0,3	1 695	599	35,3	204	12,0	158	9,3	182	10,7	358	21,1
013	Hochfeld	6 156	4 390	E	47	1,1	4 343	1 140	26,2	933	21,5	512	11,8	256	5,9	796	18,3
		1 766	71,3	Z	37	0,8	4 353	1 092	25,1	743	17,1	535	12,3	397	9,1	682	15,7
014	Antonsviertel	4 358	3 334	E	34	1,0	3 300	964	29,2	699	21,2	273	8,3	196	5,9	716	21,7
		1 024	76,5	Z	21	0,6	3 313	916	27,6	502	15,2	283	8,5	301	9,1	665	20,1
015	Rosenau- und Thelottviertel	2 128	1 546	E	8	0,5	1 538	389	25,3	325	21,1	109	7,1	78	5,1	379	24,6
		582	72,7	Z	9	0,6	1 537	371	24,1	242	15,7	124	8,1	125	8,1	316	20,6
016	Pfersee-Süd	8 742	6 919	E	65	0,9	6 854	2 352	34,3	1 407	20,5	726	10,6	379	5,5	1 207	17,6
		1 823	79,1	Z	28	0,4	6 891	2 228	32,3	1 123	16,3	749	10,9	693	10,1	1 093	15,9
017	Pfersee-Nord	6 827	4 857	E	46	0,9	4 811	1 573	32,7	1 044	21,7	573	11,9	304	6,3	662	13,8
		1 970	71,1	Z	36	0,7	4 821	1 399	29,0	852	17,7	640	13,3	449	9,3	636	13,2
018	Kriegshaber	11 278	7 813	E	80	1,0	7 733	2 738	35,4	1 484	19,2	1 119	14,5	416	5,4	923	11,9
		3 465	69,3	Z	72	0,9	7 741	2 485	32,1	1 277	16,5	1 169	15,1	706	9,1	804	10,4
019	Links der Wertach-Süd	1 770	1 038	E	13	1,3	1 025	271	26,4	199	19,4	146	14,2	39	3,8	165	16,1
		732	58,6	Z	8	0,8	1 030	242	23,5	174	16,9	142	13,8	57	5,5	144	14,0
020	Links der Wertach-Nord	1 443	826	E	12	1,5	814	241	29,6	178	21,9	123	15,1	31	3,8	96	11,8
		617	57,2	Z	4	0,5	822	217	26,4	137	16,7	139	16,9	59	7,2	92	11,2
021	Oberhausen-Süd	3 306	1 874	E	19	1,0	1 855	592	31,9	420	22,6	298	16,1	90	4,9	168	9,1
		1 432	56,7	Z	15	0,8	1 859	535	28,8	359	19,3	310	16,7	127	6,8	161	8,7
022	Oberhausen-Nord	4 222	2 307	E	53	2,3	2 254	701	31,1	454	20,1	525	23,3	102	4,5	186	8,3
		1 915	54,6	Z	37	1,6	2 270	618	27,2	412	18,1	549	24,2	137	6,0	164	7,2
023	Bärenkeller	5 028	3 590	E	41	1,1	3 549	1 194	33,6	840	23,7	596	16,8	170	4,8	341	9,6
		1 438	71,4	Z	30	0,8	3 560	1 135	31,9	735	20,6	611	17,2	253	7,1	319	9,0
024	Hochzoll-Nord	6 544	4 920	E	55	1,1	4 865	1 733	35,6	928	19,1	692	14,2	278	5,7	703	14,5
		1 624	75,2	Z	47	1,0	4 873	1 674	34,4	754	15,5	707	14,5	466	9,6	596	12,2

E = Erststimmen. Z = Zweitstimmen.

Nürnberg, Würzburg und Augsburg nach Stadtbezirken

Von den gültigen Stimmen entfielen auf																					Schl. Nr.
DIE LINKE		Sonstige		davon																	
				FREIE WÄHLER	ÖDP	Tier- schutz- partei	BP	Die PARTEI	PIRA- TEN	NPD	V- PARTEI ³	DM	DiB	BGE	Gesund- heits- forschung	MLPD	BüSo	DKP	Übrige		
Anzahl	%	Anzahl	%	Anzahl																	
17	18	19	20	21	22	23	24	25	26	27	28	29	30	31	32	33	34	35	36		
																					663
393	9,1	136	3,2	-	73	-	-	63	-	-	-	-	-	-	-	-	-	-	-	009	
428	9,9	212	4,9	40	39	31	5	34	13	8	7	16	7	3	4	2	-	3	-		
148	4,7	141	4,5	-	63	-	-	78	-	-	-	-	-	-	-	-	-	-	-	010	
226	7,2	164	5,2	18	30	26	4	35	11	4	13	7	4	7	4	-	1	-	-		
289	6,7	141	3,3	-	71	-	-	70	-	-	-	-	-	-	-	-	-	-	-	011	
374	8,7	234	5,4	68	25	49	12	33	11	8	6	6	7	5	3	1	-	-	-		
374	6,0	258	4,1	-	141	-	-	117	-	-	-	-	-	-	-	-	-	-	-	012	
427	6,8	328	5,2	64	41	55	9	61	24	11	18	18	10	8	6	1	1	1	-		
139	5,3	93	3,6	-	55	-	-	38	-	-	-	-	-	-	-	-	-	-	-	013	
180	6,9	154	5,9	28	16	23	6	26	10	4	5	20	7	8	1	-	-	-	-		
5 384	7,1	3 777	5,0	-	1 621	-	-	2 156	-	-	-	-	-	-	-	-	-	-	-	Zus.	
7 016	9,3	4 728	6,2	731	611	804	100	1 182	303	103	186	195	214	172	74	31	6	16	-		
																					761
388	13,4	115	4,0	46	57	-	-	-	-	-	-	-	-	-	-	8	4	-	-	001	
411	14,2	208	7,2	24	23	28	9	54	19	2	18	5	11	11	3	1	-	-	-		
190	9,4	81	4,0	30	43	-	-	-	-	-	-	-	-	-	-	6	2	-	-	002	
214	10,5	153	7,5	19	17	20	7	44	4	-	24	2	4	7	2	3	-	-	-		
418	10,5	154	3,9	68	70	-	-	-	-	-	-	-	-	-	-	11	5	-	-	003	
481	12,0	280	7,0	43	40	35	11	56	40	1	14	7	13	9	8	2	1	-	-		
223	12,6	72	4,1	33	29	-	-	-	-	-	-	-	-	-	-	5	5	-	-	004	
245	13,7	140	7,9	15	17	18	5	43	4	2	14	5	4	11	-	1	1	-	-		
234	12,6	98	5,3	55	35	-	-	-	-	-	-	-	-	-	-	7	1	-	-	005	
237	12,7	177	9,5	25	20	22	3	55	17	2	11	1	10	8	-	1	2	-	-		
265	16,0	65	3,9	30	27	-	-	-	-	-	-	-	-	-	-	7	1	-	-	006	
276	16,5	139	8,3	14	7	33	5	38	11	3	11	3	4	4	1	2	1	2	-		
271	13,3	80	3,9	41	30	-	-	-	-	-	-	-	-	-	-	4	5	-	-	007	
267	13,1	156	7,7	20	14	18	10	46	7	5	10	4	6	7	5	1	1	2	-		
416	11,2	142	3,8	70	52	-	-	-	-	-	-	-	-	-	-	11	9	-	-	008	
412	11,0	303	8,1	52	26	65	10	61	22	5	21	4	15	16	2	2	2	-	-		
197	13,5	54	3,7	21	22	-	-	-	-	-	-	-	-	-	-	5	6	-	-	009	
193	13,2	127	8,7	15	14	16	5	31	11	-	10	6	7	8	4	-	-	-	-		
354	8,2	184	4,3	103	60	-	-	-	-	-	-	-	-	-	-	9	12	-	-	010	
364	8,4	311	7,1	68	29	44	16	50	27	8	15	6	14	13	14	3	4	-	-		
114	6,7	59	3,5	28	27	-	-	-	-	-	-	-	-	-	-	1	3	-	-	011	
120	7,1	74	4,4	14	14	10	2	13	4	2	4	3	5	2	-	-	1	-	-		
517	11,9	189	4,4	74	86	-	-	-	-	-	-	-	-	-	-	22	7	-	-	013	
541	12,4	363	8,3	48	45	56	19	69	39	15	21	8	14	14	3	8	3	1	-		
316	9,6	136	4,1	62	59	-	-	-	-	-	-	-	-	-	-	12	3	-	-	014	
388	11,7	258	7,8	48	33	44	10	54	11	2	27	7	6	7	2	3	-	4	-		
182	11,8	76	4,9	28	35	-	-	-	-	-	-	-	-	-	-	10	3	-	-	015	
212	13,8	147	9,6	17	19	19	10	39	11	2	4	1	9	9	1	4	1	1	-		
525	7,7	258	3,8	119	112	-	-	-	-	-	-	-	-	-	-	19	8	-	-	016	
572	8,3	433	6,3	88	61	67	17	64	35	13	20	14	14	15	7	11	1	6	-		
444	9,2	211	4,4	103	75	-	-	-	-	-	-	-	-	-	-	25	8	-	-	017	
477	9,9	368	7,6	80	43	43	13	78	26	12	19	8	13	14	6	11	1	1	-		
704	9,1	349	4,5	176	126	-	-	-	-	-	-	-	-	-	-	25	22	-	-	018	
718	9,3	582	7,5	119	53	88	42	84	53	19	35	22	19	10	16	7	10	5	-		
153	14,9	52	5,1	20	24	-	-	-	-	-	-	-	-	-	-	6	2	-	-	019	
155	15,0	116	11,3	17	15	12	7	22	17	5	6	5	4	2	2	1	1	-	-		
106	13,0	39	4,8	20	12	-	-	-	-	-	-	-	-	-	-	3	4	-	-	020	
104	12,7	74	9,0	13	9	9	4	15	6	3	1	-	7	4	2	1	-	-	-		
209	11,3	78	4,2	48	15	-	-	-	-	-	-	-	-	-	-	9	6	-	-	021	
207	11,1	160	8,6	35	7	24	15	22	14	5	10	9	5	3	3	6	1	1	-		
183	8,1	103	4,6	59	28	-	-	-	-	-	-	-	-	-	-	7	9	-	-	022	
211	9,3	179	7,9	42	12	23	11	11	25	12	12	11	1	3	5	2	8	1	-		
242	6,8	166	4,7	87	58	-	-	-	-	-	-	-	-	-	-	9	12	-	-	023	
253	7,1	254	7,1	63	21	35	28	19	27	15	13	7	6	8	8	3	1	-	-		
306	6,3	225	4,6	95	106	-	-	-	-	-	-	-	-	-	-	9	15	-	-	024	
332	6,8	344	7,1	71	59	52	24	40	27	7	13	9	14	8	13	4	3	-	-		

Noch: 2. Ergebnisse der Bundestagswahl 2017 in München,

Schl. Nr.	Gebiet	Wahl- berechtigte	Wähler	Art der Stimme	Ungültige Stimmen		Gültige Stimmen	Von den gültigen Stimmen entfielen auf									
		Nicht- wähler	Wahlbe- teiligung in %					CSU		SPD		AfD		FDP		GRÜNE	
					Anzahl	%	Anzahl	Anzahl	%	Anzahl	%	Anzahl	%	Anzahl	%	Anzahl	%
		1	2	3	4	5	6	7	8	9	10	11	12	13	14	15	16
761 Noch: Kreisfreie Stadt Augsburg																	
025	Lechhausen-Süd	5 028	3 364	E	35	1,0	3 329	1 149	34,5	675	20,3	549	16,5	206	6,2	303	9,1
		1 664	66,9	Z	29	0,9	3 335	1 014	30,4	579	17,4	553	16,6	337	10,1	267	8,0
026	Lechhausen-Ost	8 678	5 917	E	70	1,2	5 847	2 230	38,1	1 119	19,1	1 007	17,2	379	6,5	495	8,5
		2 761	68,2	Z	61	1,0	5 856	2 085	35,6	968	16,5	1 031	17,6	521	8,9	419	7,2
027	Lechhausen-West	7 811	5 217	E	77	1,5	5 140	1 826	35,5	1 021	19,9	909	17,7	240	4,7	471	9,2
		2 594	66,8	Z	59	1,1	5 158	1 677	32,5	869	16,8	882	17,1	429	8,3	418	8,1
028	Firnhaberau	3 996	3 121	E	29	0,9	3 092	1 209	39,1	667	21,6	432	14,0	164	5,3	314	10,2
		875	78,1	Z	25	0,8	3 096	1 153	37,2	535	17,3	429	13,9	275	8,9	298	9,6
029	Hammerschmiede	5 108	3 768	E	26	0,7	3 742	1 458	39,0	760	20,3	635	17,0	196	5,2	324	8,7
		1 340	73,8	Z	25	0,7	3 743	1 358	36,3	603	16,1	676	18,1	302	8,1	310	8,3
030	Wolfram- und Herrenbachviertel	6 101	3 896	E	68	1,7	3 828	1 200	31,3	769	20,1	627	16,4	221	5,8	502	13,1
		2 205	63,9	Z	70	1,8	3 826	1 104	28,9	665	17,4	624	16,3	329	8,6	471	12,3
031	Hochzoll-Süd	7 766	5 824	E	53	0,9	5 771	1 968	34,1	1 165	20,2	782	13,6	343	5,9	842	14,6
		1 942	75,0	Z	47	0,8	5 777	1 869	32,4	940	16,3	817	14,1	546	9,5	760	13,2
032	Universitätsviertel	7 628	5 128	E	68	1,3	5 060	1 670	33,0	868	17,2	1 079	21,3	286	5,7	518	10,2
		2 500	67,2	Z	73	1,4	5 055	1 529	30,2	769	15,2	1 122	22,2	443	8,8	413	8,2
033	Haunstetten-Nord	4 733	3 640	E	35	1,0	3 605	1 352	37,5	670	18,6	485	13,5	238	6,6	450	12,5
		1 093	76,9	Z	24	0,7	3 616	1 236	34,2	617	17,1	510	14,1	360	10,0	407	11,3
034	Haunstetten-West	5 333	3 502	E	46	1,3	3 456	1 244	36,0	693	20,1	549	15,9	199	5,8	334	9,7
		1 831	65,7	Z	47	1,3	3 455	1 111	32,2	610	17,7	562	16,3	296	8,6	300	8,7
035	Haunstetten-Ost	4 498	3 182	E	37	1,2	3 145	1 203	38,3	605	19,2	438	13,9	185	5,9	376	12,0
		1 316	70,7	Z	19	0,6	3 163	1 108	35,0	505	16,0	455	14,4	306	9,7	309	9,8
036	Haunstetten-Süd	4 966	3 688	E	43	1,2	3 645	1 386	38,0	703	19,3	558	15,3	223	6,1	385	10,6
		1 278	74,3	Z	26	0,7	3 662	1 306	35,7	602	16,4	581	15,9	325	8,9	341	9,3
037	Göggingen-Nordwest	3 365	2 534	E	20	0,8	2 514	820	32,6	517	20,6	272	10,8	180	7,2	395	15,7
		831	75,3	Z	16	0,6	2 518	753	29,9	408	16,2	280	11,1	310	12,3	361	14,3
038	Göggingen-Nordost	4 906	3 629	E	48	1,3	3 581	1 318	36,8	721	20,1	468	13,1	227	6,3	431	12,0
		1 277	74,0	Z	22	0,6	3 607	1 171	32,5	616	17,1	511	14,2	399	11,1	391	10,8
039	Göggingen-Ost	2 168	1 777	E	18	1,0	1 759	702	39,9	286	16,3	246	14,0	148	8,4	212	12,1
		391	82,0	Z	12	0,7	1 765	649	36,8	230	13,0	251	14,2	224	12,7	181	10,3
040	Göggingen-Süd	4 377	3 421	E	31	0,9	3 390	1 326	39,1	595	17,6	384	11,3	248	7,3	457	13,5
		956	78,2	Z	15	0,4	3 406	1 207	35,4	503	14,8	379	11,1	447	13,1	415	12,2
041	Inningen	3 585	2 784	E	32	1,1	2 752	1 165	42,3	476	17,3	336	12,2	159	5,8	327	11,9
		801	77,7	Z	21	0,8	2 763	1 065	38,5	382	13,8	348	12,6	284	10,3	309	11,2
042	Bergheim	2 105	1 817	E	20	1,1	1 797	787	43,8	312	17,4	179	10,0	129	7,2	227	12,6
		288	86,3	Z	9	0,5	1 808	693	38,3	220	12,2	197	10,9	256	14,2	245	13,6
	Zusammen	189 687	137 282	E	1 455	1,1	135 827	46 085	33,9	26 863	19,8	17 773	13,1	8 128	6,0	19 486	14,3
		52 405	72,4	Z	1 070	0,8	136 212	42 474	31,2	21 968	16,1	18 487	13,6	13 426	9,9	17 433	12,8

E = Erststimmen. Z = Zweitstimmen.

Nürnberg, Würzburg und Augsburg nach Stadtbezirken

Von den gültigen Stimmen entfielen auf																					Schl. Nr.
DIE LINKE		Sonstige		davon																	
				FREIE WÄHLER	ÖDP	Tier- schutz- partei	BP	Die PARTEI	PIRA- TEN	NPD	V- PARTEI ³	DM	DiB	BGE	Gesund- heits- forschung	MLPD	BüSo	DKP	Übrige		
Anzahl	%	Anzahl	%	Anzahl																	
17	18	19	20	21	22	23	24	25	26	27	28	29	30	31	32	33	34	35	36		
299	9,0	148	4,4	74	48	-	-	-	-	-	-	-	-	-	-	15	11	-	-	761	
304	9,1	281	8,4	57	30	44	21	32	34	5	11	9	10	10	4	12	2	-	-	025	
392	6,7	225	3,8	106	88	-	-	-	-	-	-	-	-	-	-	8	23	-	-	026	
428	7,3	404	6,9	81	47	64	39	46	36	16	21	13	14	9	8	3	7	-	-		
472	9,2	201	3,9	98	79	-	-	-	-	-	-	-	-	-	-	13	11	-	-	027	
507	9,8	376	7,3	72	32	65	36	49	37	16	23	10	16	10	6	1	-	3	-		
187	6,0	119	3,8	53	37	-	-	-	-	-	-	-	-	-	-	24	5	-	-	028	
209	6,8	197	6,4	52	22	22	18	16	15	9	6	13	5	4	4	8	2	1	-		
231	6,2	138	3,7	72	56	-	-	-	-	-	-	-	-	-	-	1	9	-	-	029	
266	7,1	228	6,1	61	28	41	20	23	15	12	6	5	6	3	4	1	3	-	-		
370	9,7	139	3,6	61	46	-	-	-	-	-	-	-	-	-	-	14	18	-	-	030	
354	9,3	279	7,3	45	27	60	12	51	26	8	7	7	8	8	8	5	4	3	-		
452	7,8	219	3,8	114	78	-	-	-	-	-	-	-	-	-	-	15	12	-	-	031	
499	8,6	346	6,0	78	44	53	25	43	29	8	23	9	9	14	3	5	3	-	-		
455	9,0	184	3,6	109	56	-	-	-	-	-	-	-	-	-	-	8	11	-	-	032	
454	9,0	325	6,4	81	37	49	14	37	40	7	14	16	10	8	5	4	2	1	-		
278	7,7	132	3,7	62	59	-	-	-	-	-	-	-	-	-	-	5	6	-	-	033	
257	7,1	229	6,3	38	33	36	17	31	18	13	7	10	10	6	6	3	1	-	-		
282	8,2	155	4,5	88	49	-	-	-	-	-	-	-	-	-	-	5	13	-	-	034	
281	8,1	295	8,5	78	27	40	21	34	35	10	16	9	5	5	10	2	1	2	-		
203	6,5	135	4,3	58	61	-	-	-	-	-	-	-	-	-	-	10	6	-	-	035	
234	7,4	246	7,8	41	36	32	22	29	24	7	14	13	2	14	6	2	2	2	-		
246	6,7	144	4,0	80	45	-	-	-	-	-	-	-	-	-	-	10	9	-	-	036	
279	7,6	228	6,2	63	24	36	20	24	18	6	15	5	4	5	2	3	1	2	-		
208	8,3	122	4,9	48	54	-	-	-	-	-	-	-	-	-	-	11	9	-	-	037	
229	9,1	177	7,0	36	30	24	6	32	13	4	10	8	6	4	2	1	1	-	-		
285	8,0	131	3,7	72	48	-	-	-	-	-	-	-	-	-	-	7	4	-	-	038	
281	7,8	238	6,6	49	26	31	14	46	21	5	15	4	8	5	6	5	3	-	-		
111	6,3	54	3,1	29	22	-	-	-	-	-	-	-	-	-	-	1	2	-	-	039	
124	7,0	106	6,0	15	13	7	7	22	12	3	11	4	9	-	3	-	-	-	-		
244	7,2	136	4,0	67	59	-	-	-	-	-	-	-	-	-	-	3	7	-	-	040	
245	7,2	210	6,2	45	36	22	8	37	23	13	4	9	4	3	3	1	2	-	-		
173	6,3	116	4,2	64	47	-	-	-	-	-	-	-	-	-	-	4	1	-	-	041	
178	6,4	197	7,1	52	24	22	25	21	18	8	11	7	4	2	1	2	-	-	-		
82	4,6	81	4,5	38	38	-	-	-	-	-	-	-	-	-	-	1	4	-	-	042	
86	4,8	111	6,1	25	18	23	8	13	1	6	4	2	5	2	2	-	-	2	-		
11 927	8,8	5 565	4,1	2 709	2 158	-	-	-	-	-	-	-	-	-	-	385	313	-	-	Zus.	
12 605	9,3	9 819	7,2	1 919	1 132	1 452	616	1 594	872	296	551	300	340	305	190	135	77	40	-		

3. Ergebnisse der Bundestagswahl 2017

Lfd. Nr.	Gemeindegrößenklasse (Gemeinden mit ... Einwohnern zum Stand vom 31.03.2017)	Wahl- berechtigte	Wähler	Art der Stimme	Ungültige Stimmen		Gültige Stimmen	Von den gültigen Stimmen entfielen auf									
		Nicht- wähler	Wahlbe- teiligung in %					CSU		SPD		AfD		FDP		GRÜNE	
					Anzahl	%	Anzahl	Anzahl	%	Anzahl	%	Anzahl	%	Anzahl	%	Anzahl	%
		1	2	3	4	5	6	7	8	9	10	11	12	13	14	15	16

Gemeindegrößenklassen

001	unter 500	1 155	917	E	15	1,6	902	504	55,9	193	21,4	57	6,3	42	4,7	28	3,1
		238	79,4	Z	8	0,9	909	458	50,4	157	17,3	109	12,0	63	6,9	36	4,0
002	500 bis unter 1 000	99 623	81 214	E	882	1,1	80 332	43 041	53,6	12 588	15,7	8 039	10,0	3 794	4,7	4 571	5,7
		18 409	81,5	Z	646	0,8	80 568	38 406	47,7	10 725	13,3	10 304	12,8	6 278	7,8	4 834	6,0
003	1 000 bis unter 2 000	698 963	565 084	E	5 587	1,0	559 497	283 928	50,7	86 480	15,5	57 299	10,2	27 943	5,0	34 988	6,3
		133 879	80,8	Z	3 920	0,7	561 164	251 673	44,8	77 086	13,7	73 700	13,1	45 733	8,1	38 163	6,8
004	2 000 bis unter 3 000	631 971	507 190	E	5 021	1,0	502 169	248 536	49,5	79 647	15,9	54 450	10,8	26 655	5,3	32 452	6,5
		124 781	80,3	Z	3 400	0,7	503 790	219 253	43,5	70 939	14,1	68 204	13,5	42 669	8,5	35 566	7,1
005	3 000 bis unter 5 000	1 259 656	1 011 627	E	9 288	0,9	1 002 339	491 676	49,1	160 236	16,0	107 977	10,8	57 264	5,7	71 189	7,1
		248 029	80,3	Z	6 305	0,6	1 005 322	431 318	42,9	145 145	14,4	131 231	13,1	92 229	9,2	76 759	7,6
006	5 000 bis unter 10 000	1 747 363	1 381 415	E	13 057	0,9	1 368 358	650 258	47,5	228 304	16,7	147 598	10,8	83 932	6,1	101 708	7,4
		365 948	79,1	Z	8 872	0,6	1 372 543	574 719	41,9	201 768	14,7	178 178	13,0	130 794	9,5	109 741	8,0
007	10 000 bis unter 20 000	1 587 994	1 235 348	E	11 851	1,0	1 223 497	544 296	44,5	217 012	17,7	136 099	11,1	79 996	6,5	108 672	8,9
		352 646	77,8	Z	8 251	0,7	1 227 097	477 704	38,9	189 946	15,5	157 522	12,8	127 189	10,4	113 812	9,3
008	20 000 bis unter 50 000	1 162 418	885 612	E	8 607	1,0	877 005	376 655	42,9	161 596	18,4	95 282	10,9	58 983	6,7	79 720	9,1
		276 806	76,2	Z	6 117	0,7	879 495	327 865	37,3	139 216	15,8	112 317	12,8	95 140	10,8	87 795	10,0
009	50 000 bis unter 100 000	416 700	307 172	E	3 324	1,1	303 848	118 010	38,8	58 614	19,3	34 836	11,5	24 526	8,1	31 896	10,5
		109 528	73,7	Z	2 432	0,8	304 740	103 942	34,1	49 612	16,3	38 259	12,6	34 637	11,4	34 627	11,4
010	100 000 bis unter 200 000	459 397	348 028	E	3 005	0,9	345 023	125 596	36,4	70 016	20,3	33 115	9,6	24 241	7,0	44 536	12,9
		111 369	75,8	Z	2 052	0,6	345 976	112 215	32,4	58 132	16,8	37 122	10,7	36 125	10,4	47 482	13,7
011	200 000 bis unter 300 000	189 687	137 282	E	1 455	1,1	135 827	46 085	33,9	26 863	19,8	17 773	13,1	8 128	6,0	19 486	14,3
		52 405	72,4	Z	1 070	0,8	136 212	42 474	31,2	21 968	16,1	18 487	13,6	13 426	9,9	17 433	12,8
012	300 000 bis unter 500 000	-	-	E	-	-	-	-	-	-	-	-	-	-	-	-	-
		-	-	Z	-	-	-	-	-	-	-	-	-	-	-	-	-
013	500 000 oder mehr	1 267 444	980 117	E	7 225	0,7	972 892	326 902	33,6	234 855	24,1	81 017	8,3	82 380	8,5	132 110	13,6
		287 327	77,3	Z	4 723	0,5	975 394	289 661	29,7	166 237	17,0	90 867	9,3	126 965	13,0	155 868	16,0
	B a y e r n	9 522 371	7 441 006	E	69 317	0,9	7 371 689	3 255 487	44,2	1 336 404	18,1	773 542	10,5	477 884	6,5	661 356	9,0
		2 081 365	78,1	Z	47 796	0,6	7 393 210	2 869 688	38,8	1 130 931	15,3	916 300	12,4	751 248	10,2	722 116	9,8

Zusammenfassung

001	unter 2 000	799 741	647 215	E	6 484	1,0	640 731	327 473	51,1	99 261	15,5	65 395	10,2	31 779	5,0	39 587	6,2
		152 526	80,9	Z	4 574	0,7	642 641	290 537	45,2	87 968	13,7	84 113	13,1	52 074	8,1	43 033	6,7
002	2 000 bis unter 5 000	1 891 627	1 518 817	E	14 309	0,9	1 504 508	740 212	49,2	239 883	15,9	162 427	10,8	83 919	5,6	103 641	6,9
		372 810	80,3	Z	9 705	0,6	1 509 112	650 571	43,1	216 084	14,3	199 435	13,2	134 898	8,9	112 325	7,4
003	5 000 bis unter 20 000	3 335 357	2 616 763	E	24 908	1,0	2 591 855	1 194 554	46,1	445 316	17,2	283 697	10,9	163 928	6,3	210 380	8,1
		718 594	78,5	Z	17 123	0,7	2 599 640	1 052 423	40,5	391 714	15,1	335 700	12,9	257 983	9,9	223 553	8,6
004	20 000 bis unter 100 000	1 579 118	1 192 784	E	11 931	1,0	1 180 853	494 665	41,9	220 210	18,6	130 118	11,0	83 509	7,1	111 616	9,5
		386 334	75,5	Z	8 549	0,7	1 184 235	431 807	36,5	188 828	15,9	150 576	12,7	129 777	11,0	122 422	10,3
005	100 000 oder mehr	1 916 528	1 465 427	E	11 685	0,8	1 453 742	498 583	34,3	331 734	22,8	131 905	9,1	114 749	7,9	196 132	13,5
		451 101	76,5	Z	7 845	0,5	1 457 582	444 350	30,5	246 337	16,9	146 476	10,0	176 516	12,1	220 783	15,1
	B a y e r n	9 522 371	7 441 006	E	69 317	0,9	7 371 689	3 255 487	44,2	1 336 404	18,1	773 542	10,5	477 884	6,5	661 356	9,0
		2 081 365	78,1	Z	47 796	0,6	7 393 210	2 869 688	38,8	1 130 931	15,3	916 300	12,4	751 248	10,2	722 116	9,8

E = Erststimmen. Z = Zweitstimmen.

nach Gemeindegrößenklassen

Von den gültigen Stimmen entfielen auf																				Lfd. Nr.
DIE LINKE		Sonstige		davon																
				FREIE WÄHLER	ÖDP	Tier- schutz- partei	BP	Die PARTEI	PIRA- TEN	NPD	V- PARTEI ³	DM	DiB	BGE	Gesund- heits- forschung	MLPD	BüSo	DKP	Übrige	
Anzahl	%	Anzahl	%	Anzahl																
17	18	19	20	21	22	23	24	25	26	27	28	29	30	31	32	33	34	35	36	

Gemeindegrößenklassen

28	3,1	50	5,5	28	12	-	9	-	-	-	-	-	-	-	-	-	-	-	1	001
26	2,9	60	6,6	23	7	8	8	4	2	3	1	-	-	2	2	-	-	-	-	-
2 786	3,5	5 513	6,9	3 183	1 241	-	538	62	49	6	-	-	-	-	-	6	87	-	341	002
3 285	4,1	6 736	8,4	3 098	820	633	698	373	220	347	115	118	79	71	108	14	30	12	-	-
21 975	3,9	46 884	8,4	25 570	9 482	-	6 152	451	510	29	-	-	-	-	-	67	86	-	4 537	003
25 378	4,5	49 431	8,8	22 020	6 105	4 782	5 855	2 815	1 605	2 291	856	898	594	593	769	92	103	53	-	-
20 098	4,0	40 331	8,0	22 349	9 041	-	5 897	557	383	73	-	-	-	-	-	60	146	-	1 825	004
23 615	4,7	43 544	8,6	19 172	5 354	4 122	5 253	2 634	1 443	1 927	851	844	546	518	646	91	92	51	-	-
41 073	4,1	72 924	7,3	38 643	15 657	-	11 779	1 224	1 148	199	-	-	-	-	-	142	138	-	3 994	005
47 492	4,7	81 148	8,1	34 409	9 126	8 672	10 124	5 342	3 005	3 236	1 513	1 704	1 118	1 185	1 293	183	125	113	-	-
58 913	4,3	97 645	7,1	54 353	21 946	-	12 007	1 330	2 173	61	-	-	-	-	-	238	173	-	5 364	006
69 406	5,1	107 937	7,9	44 858	12 002	12 266	11 952	7 766	4 329	4 509	2 207	2 350	1 620	1 549	1 860	306	204	159	-	-
59 275	4,8	78 147	6,4	42 777	19 437	-	11 271	562	1 857	136	-	-	-	-	-	186	252	-	1 669	007
70 403	5,7	90 521	7,4	32 698	10 740	11 270	10 534	7 752	4 478	3 198	2 248	2 069	1 830	1 479	1 602	278	181	164	-	-
49 120	5,6	55 649	6,3	27 679	14 502	-	6 975	552	2 048	79	-	-	-	-	-	108	72	-	3 634	008
56 546	6,4	60 616	6,9	19 196	7 815	8 216	5 984	6 378	3 437	2 207	1 488	1 552	1 365	1 329	1 129	261	126	133	-	-
19 979	6,6	15 987	5,3	6 974	5 094	-	1 681	885	525	-	-	-	-	-	-	384	48	-	396	009
23 674	7,8	19 989	6,6	4 951	2 394	2 732	1 503	3 018	1 275	647	762	711	591	639	412	227	71	56	-	-
27 204	7,9	20 315	5,9	7 607	6 893	-	875	2 979	1 728	-	-	-	-	-	-	45	-	-	188	010
31 675	9,2	23 225	6,7	5 368	3 262	3 202	1 223	4 143	1 774	590	851	615	855	638	421	152	43	88	-	-
11 927	8,8	5 565	4,1	2 709	2 158	-	-	-	-	-	-	-	-	-	-	385	313	-	-	011
12 605	9,3	9 819	7,2	1 919	1 132	1 452	616	1 594	872	296	551	300	340	305	190	135	77	40	-	-
-	-	-	-	-	-	-	-	-	-	-	-	-	-	-	-	-	-	-	-	012
-	-	-	-	-	-	-	-	-	-	-	-	-	-	-	-	-	-	-	-	-
71 990	7,4	43 638	4,5	18 247	13 640	-	5 438	4 603	-	-	-	-	-	-	-	688	815	-	207	013
86 698	8,9	59 098	6,1	11 486	8 044	8 863	4 287	9 788	4 426	1 360	1 948	1 528	3 135	2 086	1 097	474	232	344	-	-
384 368	5,2	482 648	6,5	250 119	119 103	-	62 622	13 205	10 421	583	-	-	-	-	-	2 309	2 130	-	22 156	Bay.
450 803	6,1	552 124	7,5	199 198	66 801	66 218	58 037	51 607	26 866	20 611	13 391	12 689	12 073	10 394	9 529	2 213	1 284	1 213	-	-

Zusammenfassung

24 789	3,9	52 447	8,2	28 781	10 735	-	6 699	513	559	35	-	-	-	-	-	73	173	-	4 879	001
28 689	4,5	56 227	8,7	25 141	6 932	5 423	6 561	3 192	1 827	2 641	972	1 016	673	666	879	106	133	65	-	-
61 171	4,1	113 255	7,5	60 992	24 698	-	17 676	1 781	1 531	272	-	-	-	-	-	202	284	-	5 819	002
71 107	4,7	124 692	8,3	53 581	14 480	12 794	15 377	7 976	4 448	5 163	2 364	2 548	1 664	1 703	1 939	274	217	164	-	-
118 188	4,6	175 792	6,8	97 130	41 383	-	23 278	1 892	4 030	197	-	-	-	-	-	424	425	-	7 033	003
139 809	5,4	198 458	7,6	77 556	22 742	23 536	22 486	15 518	8 807	7 707	4 455	4 419	3 450	3 028	3 462	584	385	323	-	-
69 099	5,9	71 636	6,1	34 653	19 596	-	8 656	1 437	2 573	79	-	-	-	-	-	492	120	-	4 030	004
80 220	6,8	80 605	6,8	24 147	10 209	10 948	7 487	9 396	4 712	2 854	2 250	2 263	1 956	1 968	1 541	488	197	189	-	-
111 121	7,6	69 518	4,8	28 563	22 691	-	6 313	7 582	1 728	-	-	-	-	-	-	1 118	1 128	-	395	005
130 978	9,0	92 142	6,3	18 773	12 438	13 517	6 126	15 525	7 072	2 246	3 350	2 443	4 330	3 029	1 708	761	352	472	-	-
384 368	5,2	482 648	6,5	250 119	119 103	-	62 622	13 205	10 421	583	-	-	-	-	-	2 309	2 130	-	22 156	Bay.
450 803	6,1	552 124	7,5	199 198	66 801	66 218	58 037	51 607	26 866	20 611	13 391	12 689	12 073	10 394	9 529	2 213	1 284	1 213	-	-

Abbildungen

1. Wahlberechtigte, Wähler, Wahlbeteiligung und Zweitstimmenanteile der Parteien in den Regierungsbezirken Bayerns
2. Veränderung der Wahlbeteiligung und der Zweitstimmenanteile der Parteien in den Regierungsbezirken Bayerns gegenüber der Bundestagswahl 2013
3. Wahlbeteiligung in den kreisfreien Städten und Landkreisen Bayerns
4. Veränderung der Wahlbeteiligung in den kreisfreien Städten und Landkreisen Bayerns gegenüber der Bundestagswahl 2013
5. CSU: Zweitstimmenanteile in den kreisfreien Städten und Landkreisen Bayerns
6. CSU: Veränderung der Zweitstimmenanteile in den kreisfreien Städten und Landkreisen Bayerns gegenüber der Bundestagswahl 2013
7. SPD: Zweitstimmenanteile in den kreisfreien Städten und Landkreisen Bayerns
8. SPD: Veränderung der Zweitstimmenanteile in den kreisfreien Städten und Landkreisen Bayerns gegenüber der Bundestagswahl 2013
9. AfD: Zweitstimmenanteile in den kreisfreien Städten und Landkreisen Bayerns
10. AfD: Veränderung der Zweitstimmenanteile in den kreisfreien Städten und Landkreisen Bayerns gegenüber der Bundestagswahl 2013
11. FDP: Zweitstimmenanteile in den kreisfreien Städten und Landkreisen Bayerns
12. FDP: Veränderung der Zweitstimmenanteile in den kreisfreien Städten und Landkreisen Bayerns gegenüber der Bundestagswahl 2013
13. GRÜNE: Zweitstimmenanteile in den kreisfreien Städten und Landkreisen Bayerns
14. GRÜNE: Veränderung der Zweitstimmenanteile in den kreisfreien Städten und Landkreisen Bayerns gegenüber der Bundestagswahl 2013
15. DIE LINKE: Zweitstimmenanteile in den kreisfreien Städten und Landkreisen Bayerns
16. DIE LINKE: Veränderung der Zweitstimmenanteile in den kreisfreien Städten und Landkreisen Bayerns gegenüber der Bundestagswahl 2013
17. Differenz zwischen CSU- und SPD-Zweitstimmenanteilen bei der Bundestagswahl 2017 in den kreisfreien Städten und Landkreisen Bayerns
18. Differenz zwischen CSU- und SPD-Zweitstimmenanteilen bei der Bundestagswahl 2013 in den kreisfreien Städten und Landkreisen Bayerns
19. Zweitstimmenanteile der nicht im Bundestag vertretenen Parteien in den kreisfreien Städten und Landkreisen Bayerns
20. Wahlbeteiligung in den Gemeinden Oberbayerns
21. Wahlbeteiligung in den Gemeinden Niederbayerns
22. Wahlbeteiligung in den Gemeinden der Oberpfalz
23. Wahlbeteiligung in den Gemeinden Oberfrankens
24. Wahlbeteiligung in den Gemeinden Mittelfrankens
25. Wahlbeteiligung in den Gemeinden Unterfrankens
26. Wahlbeteiligung in den Gemeinden Schwabens
27. Zweitstimmenanteile der jeweils stärksten Partei in den Gemeinden Oberbayerns
28. Zweitstimmenanteile der jeweils stärksten Partei in den Gemeinden Niederbayerns
29. Zweitstimmenanteile der jeweils stärksten Partei in den Gemeinden der Oberpfalz
30. Zweitstimmenanteile der jeweils stärksten Partei in den Gemeinden Oberfrankens
31. Zweitstimmenanteile der jeweils stärksten Partei in den Gemeinden Mittelfrankens
32. Zweitstimmenanteile der jeweils stärksten Partei in den Gemeinden Unterfrankens
33. Zweitstimmenanteile der jeweils stärksten Partei in den Gemeinden Schwabens

Farblegende

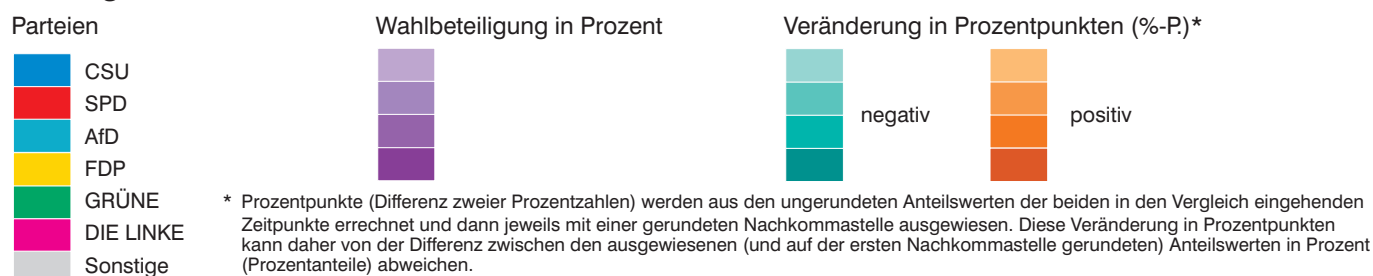


Abb. 1

Wahlberechtigte, Wähler, Wahlbeteiligung und Zweitstimmenanteile der Parteien in den Regierungsbezirken Bayerns in Prozent

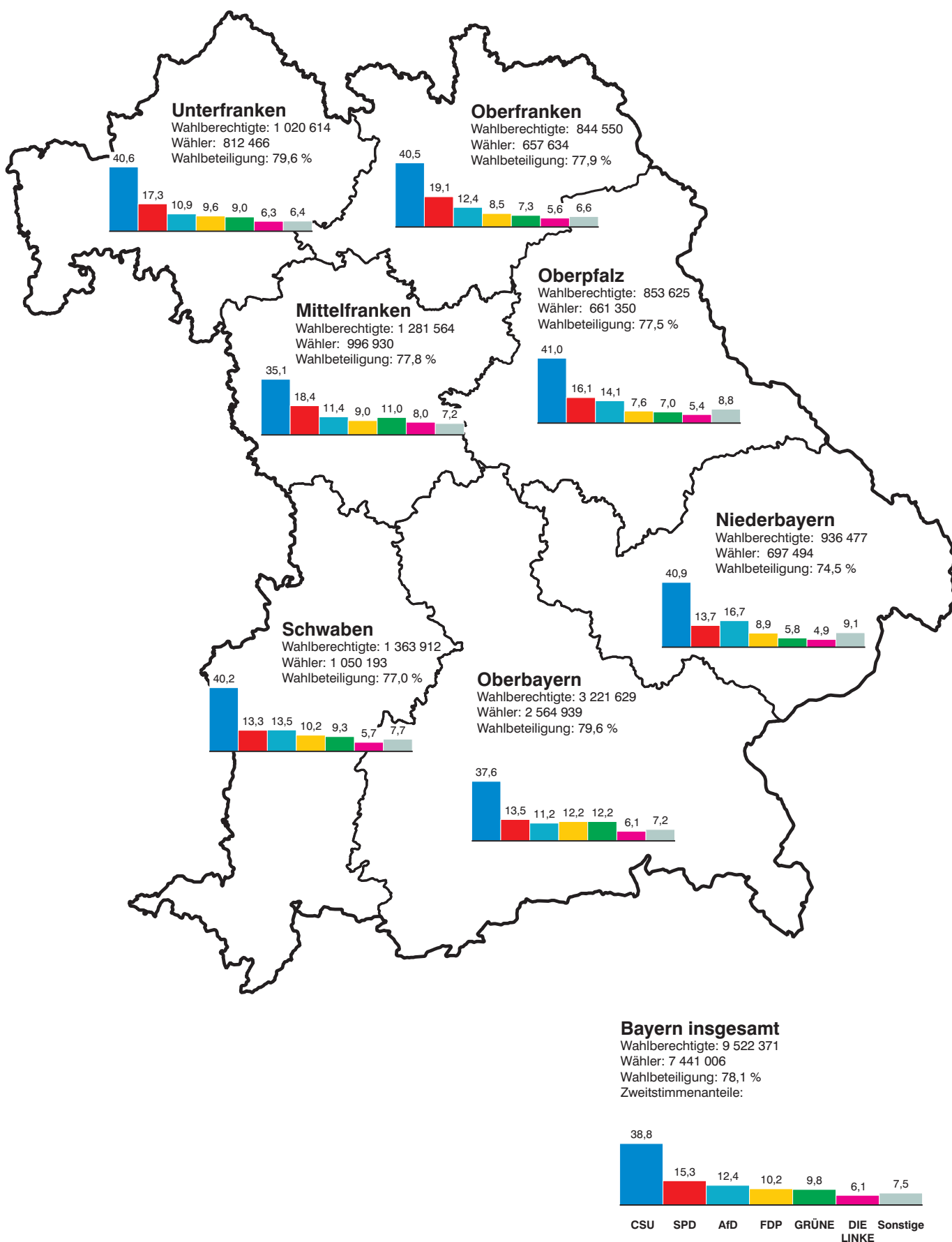


Abb. 2

Veränderung der Wahlbeteiligung und der Zweitstimmenanteile der Parteien in den Regierungsbezirken Bayerns gegenüber der Bundestagswahl 2013 in Prozentpunkten

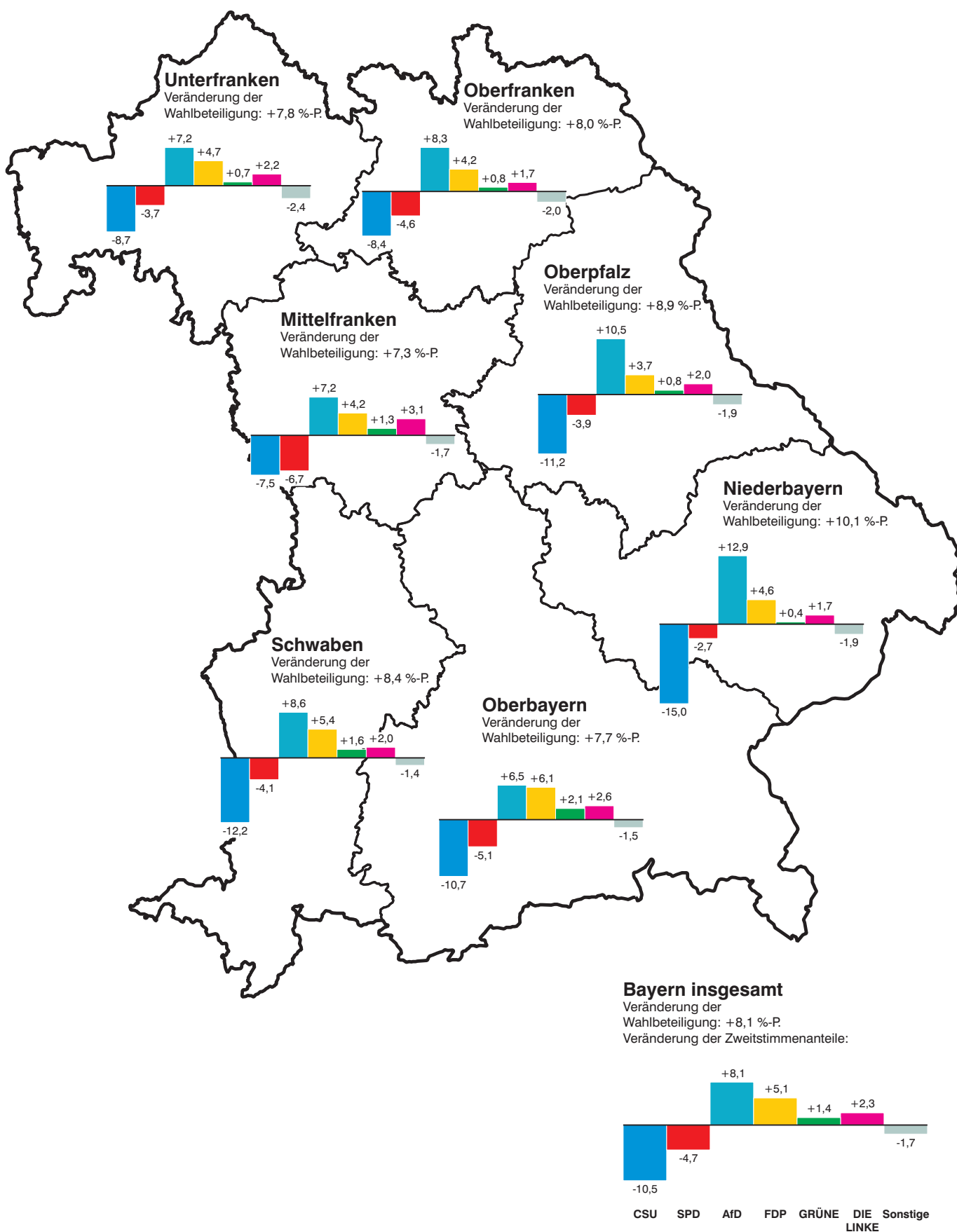
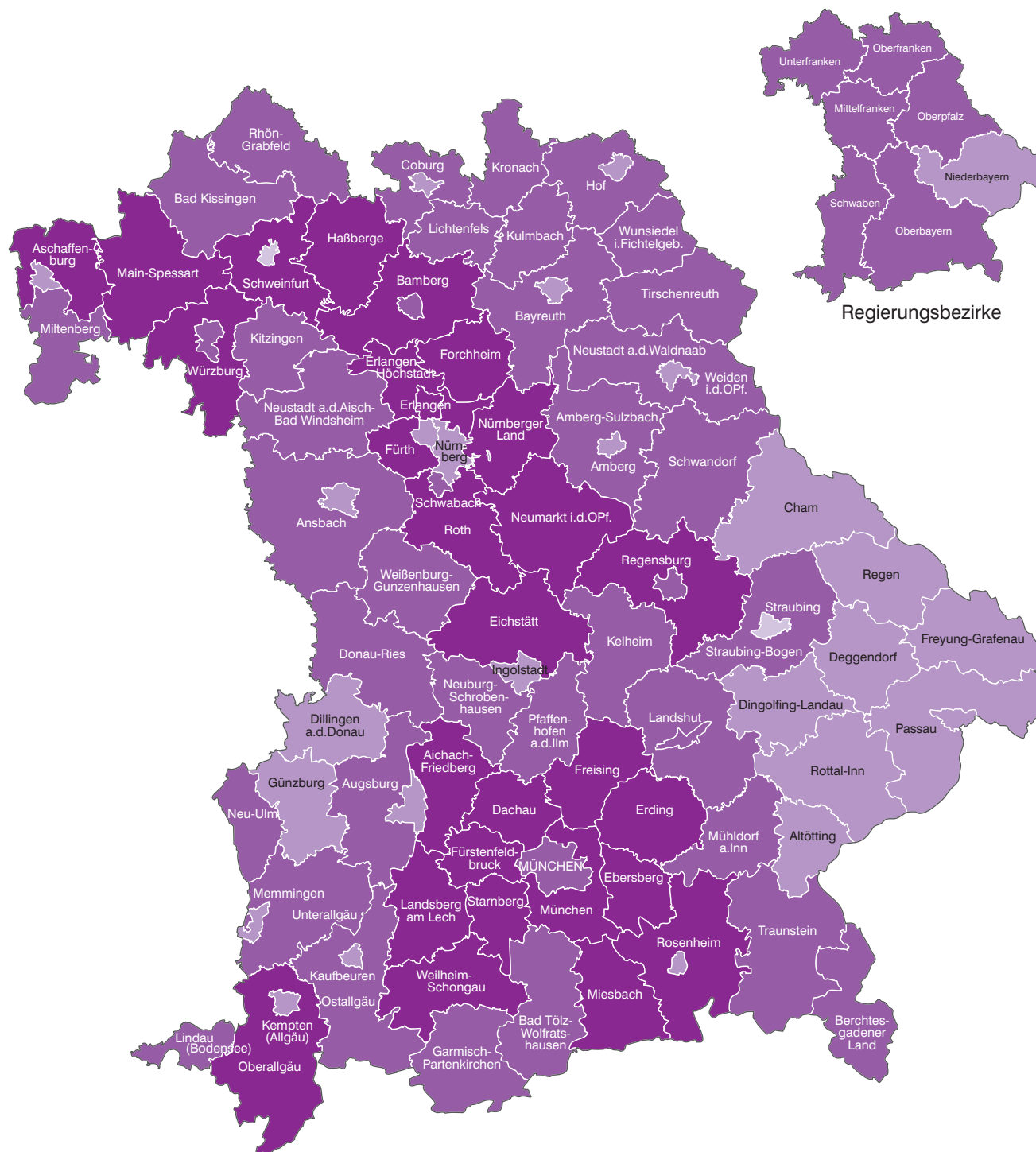


Abb.3

Wahlbeteiligung in den kreisfreien Städten und Landkreisen Bayerns in Prozent



Wahlbeteiligung
in Prozent

	unter 70,0	2
	70,0 bis unter 75,0	26
	75,0 bis unter 80,0	40
	80,0 oder mehr	28

Häufigkeit

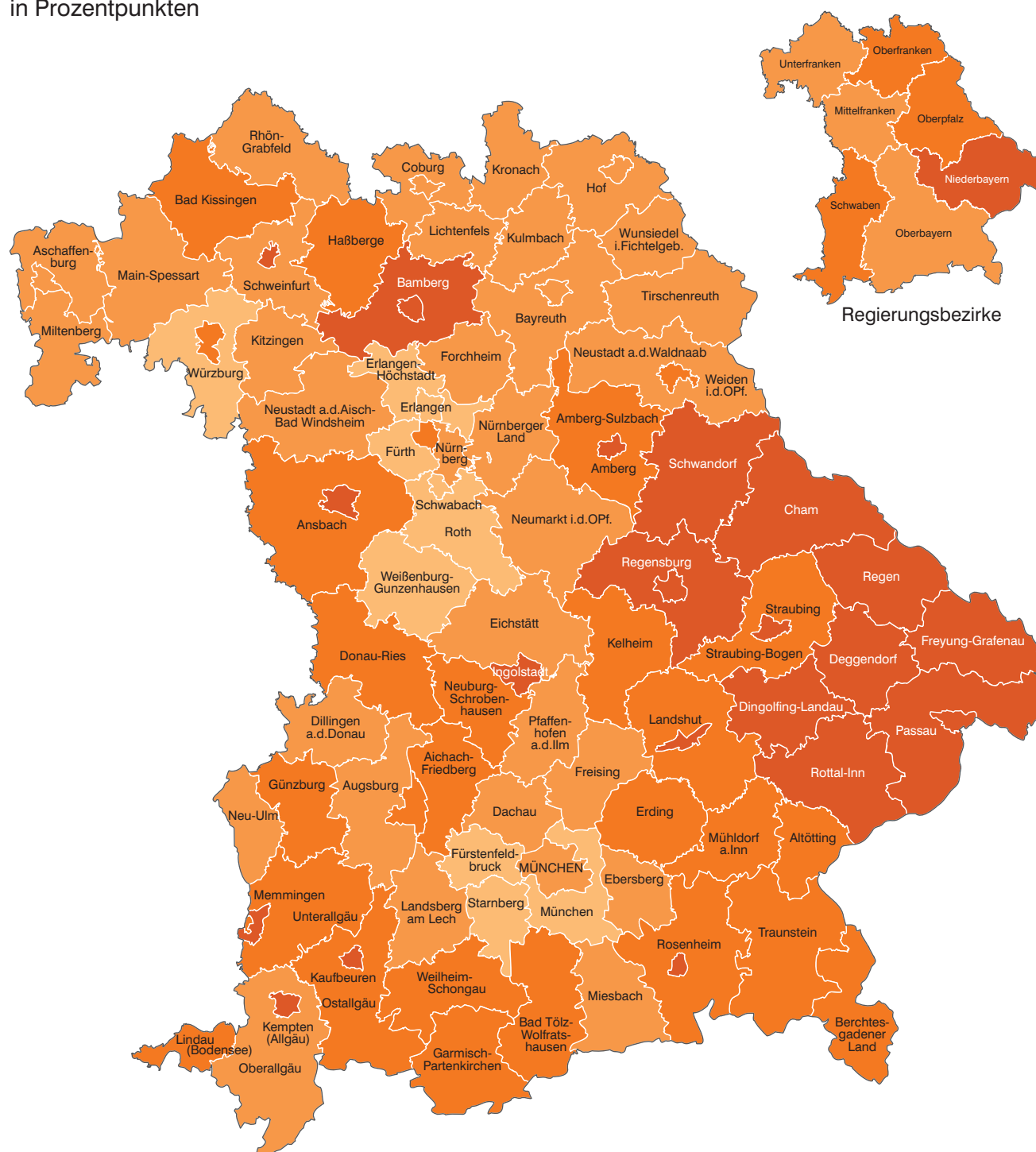
Minimum: Krfr. St Straubing 67,9 %

Maximum: Lkr Starnberg 84,4 %

Bayern: 78,1 %

Abb. 4

Veränderung der Wahlbeteiligung in den kreisfreien Städten und Landkreisen Bayerns gegenüber der Bundestagswahl 2013 in Prozentpunkten



Veränderung
in Prozentpunkten

	unter 7,0
	7,0 bis unter 8,0
	8,0 bis unter 9,0
	9,0 oder mehr

Häufigkeit

10
36
27
23

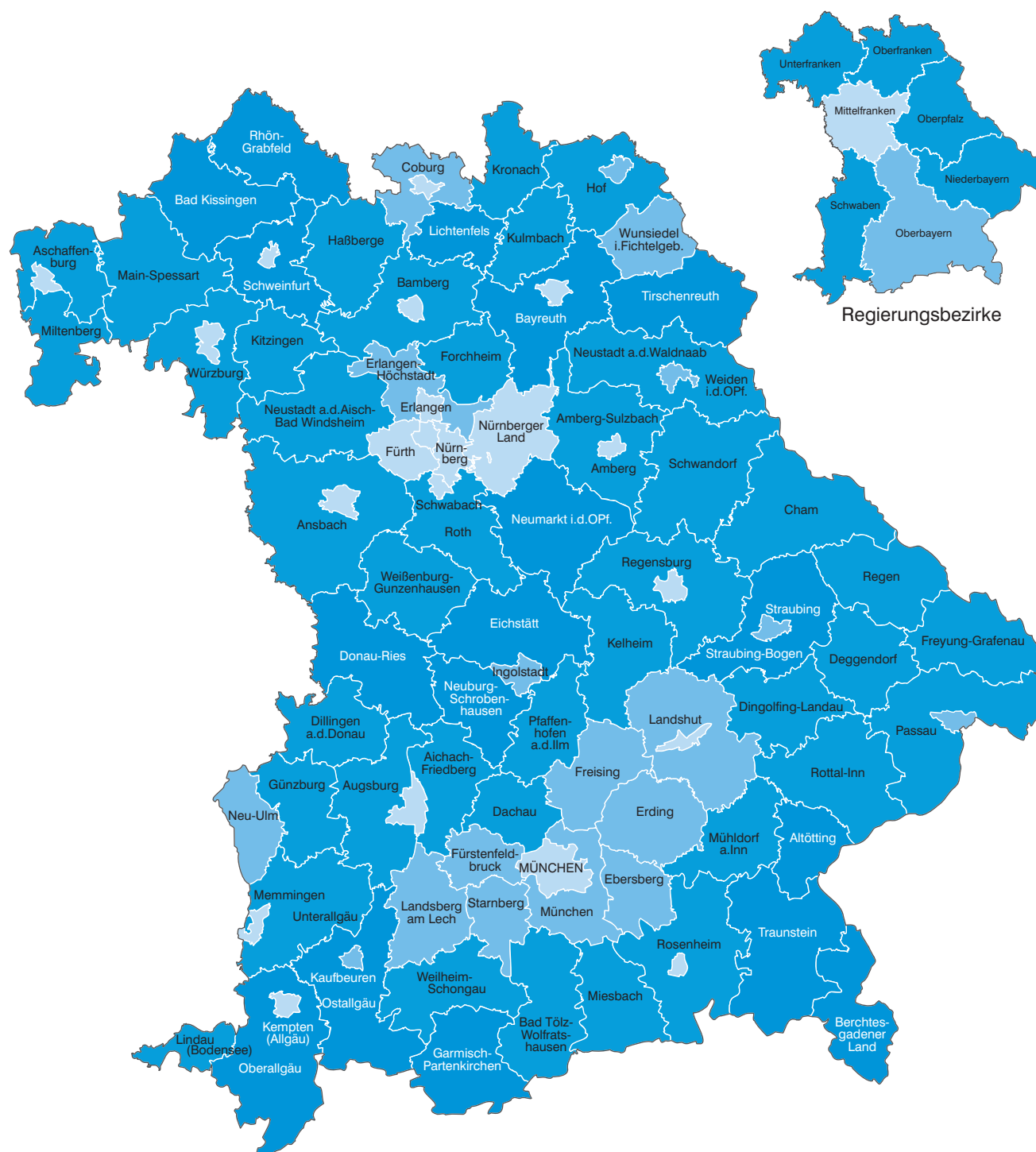
Minimum: Krfr. St Schwabach 6,0 %-P.

Maximum: Lkr Regen 12,3 %-P.

Bayern: 8,1 %-P.

Abb. 5

CSU: Zweitstimmenanteile in den kreisfreien Städten und Landkreisen Bayerns in Prozent



Zweitstimmenanteile
in Prozent

	unter 36,0
	36,0 bis unter 40,0
	40,0 bis unter 44,0
	44,0 oder mehr

Häufigkeit

21
18
40
17

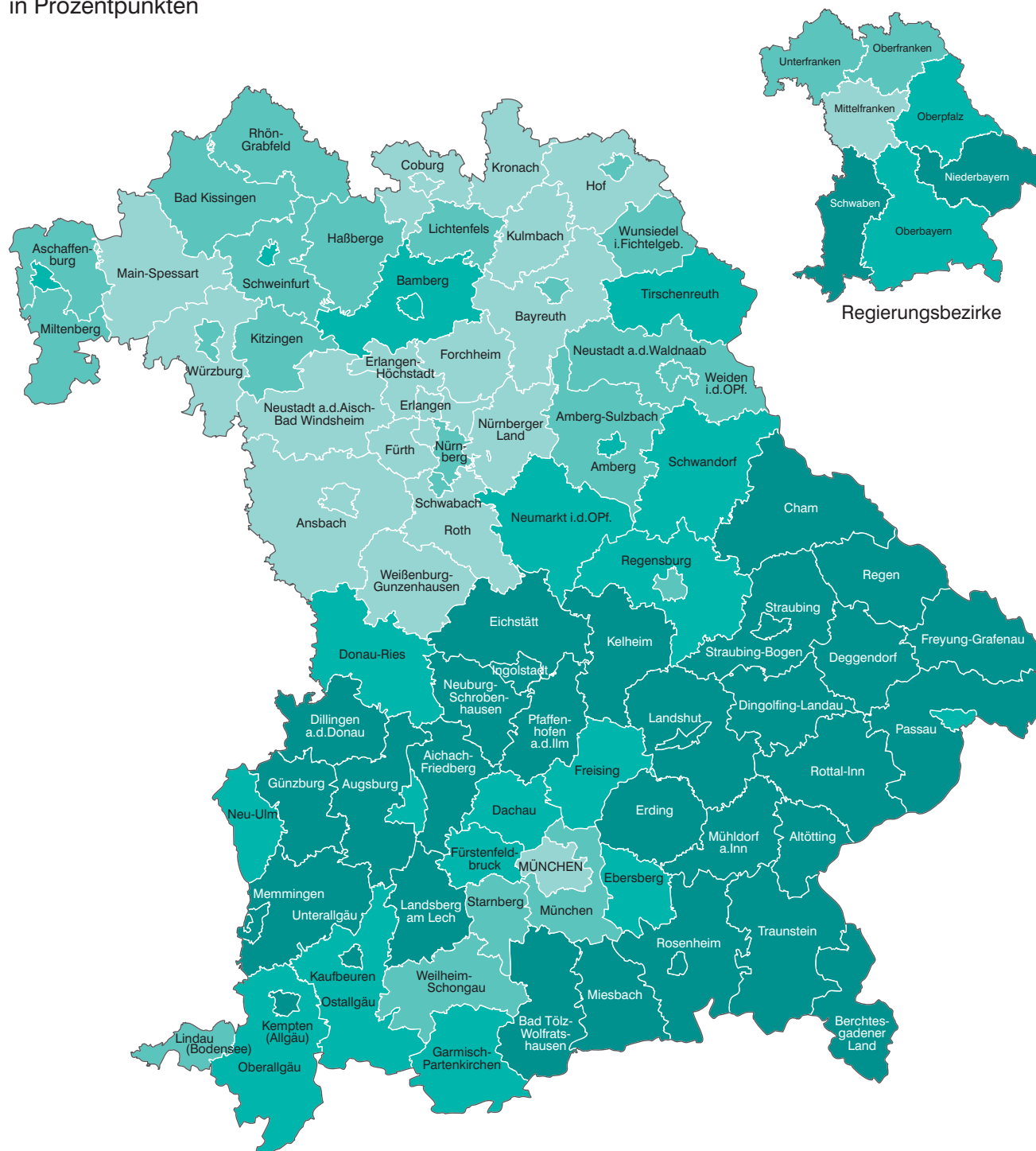
Minimum: Krfr. St Fürth 28,7 %

Maximum: Lkr Rhön-Grabfeld 46,7 %

Bayern: 38,8 %

Abb. 6

CSU: Veränderung der Zweitstimmenanteile in den kreisfreien Städten und Landkreisen Bayerns gegenüber der Bundestagswahl 2013 in Prozentpunkten

Veränderung
in Prozentpunkten

unter -12,0
-12,0 bis unter -10,0
-10,0 bis unter -8,0
-8,0 oder mehr

Häufigkeit

34
20
22
20

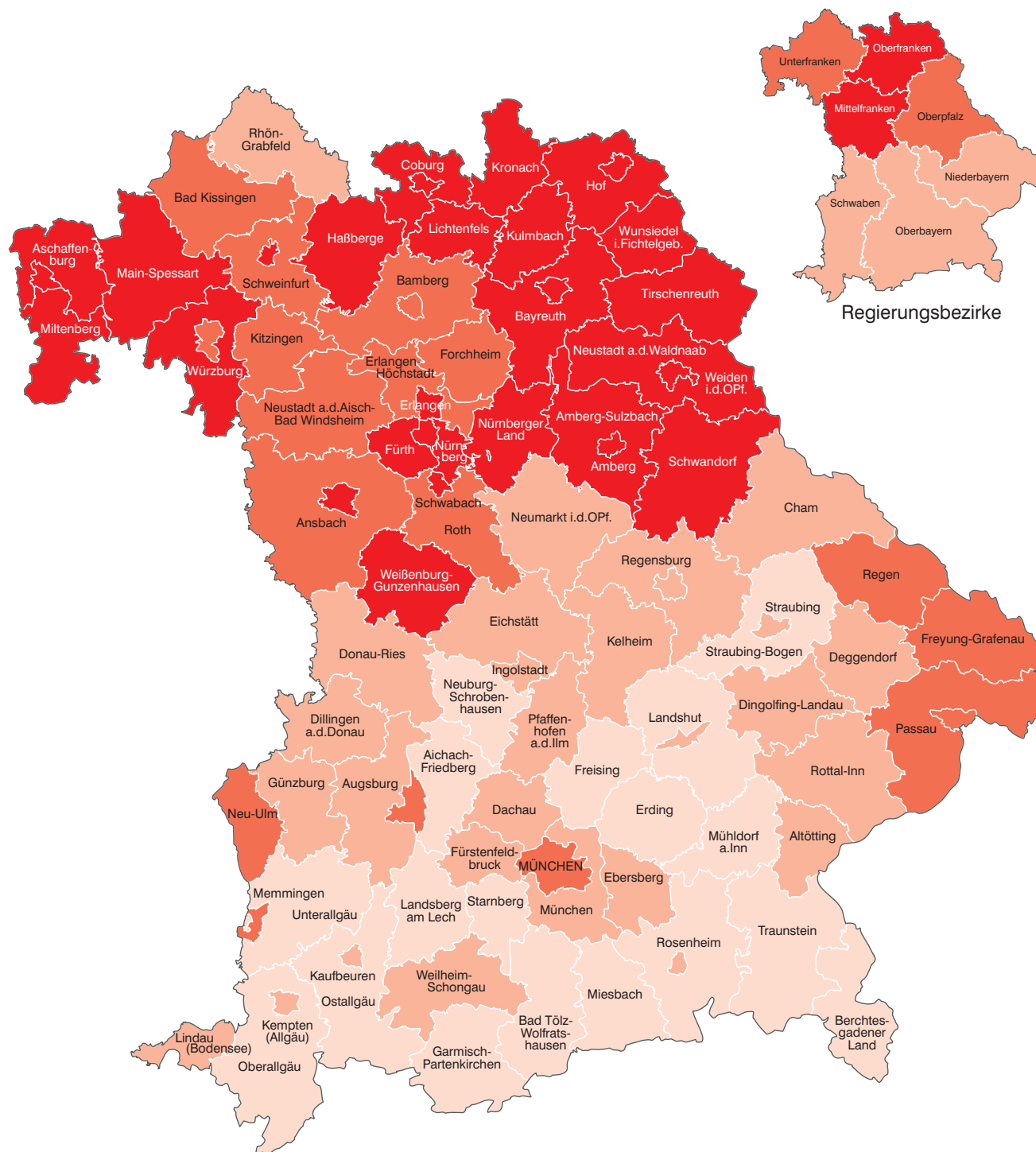
Minimum: Lkr Straubing-Bogen -16,3 %-P.

Maximum: Krfr. St. Erlangen -5,2 %-P.

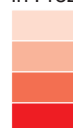
Bayern: -10,5 %-P.

Abb. 7

SPD: Zweitstimmenanteile in den kreisfreien Städten und Landkreisen Bayerns in Prozent



Zweitstimmenanteile
in Prozent



unter 12,5
12,5 bis unter 15,0
15,0 bis unter 17,5
17,5 oder mehr

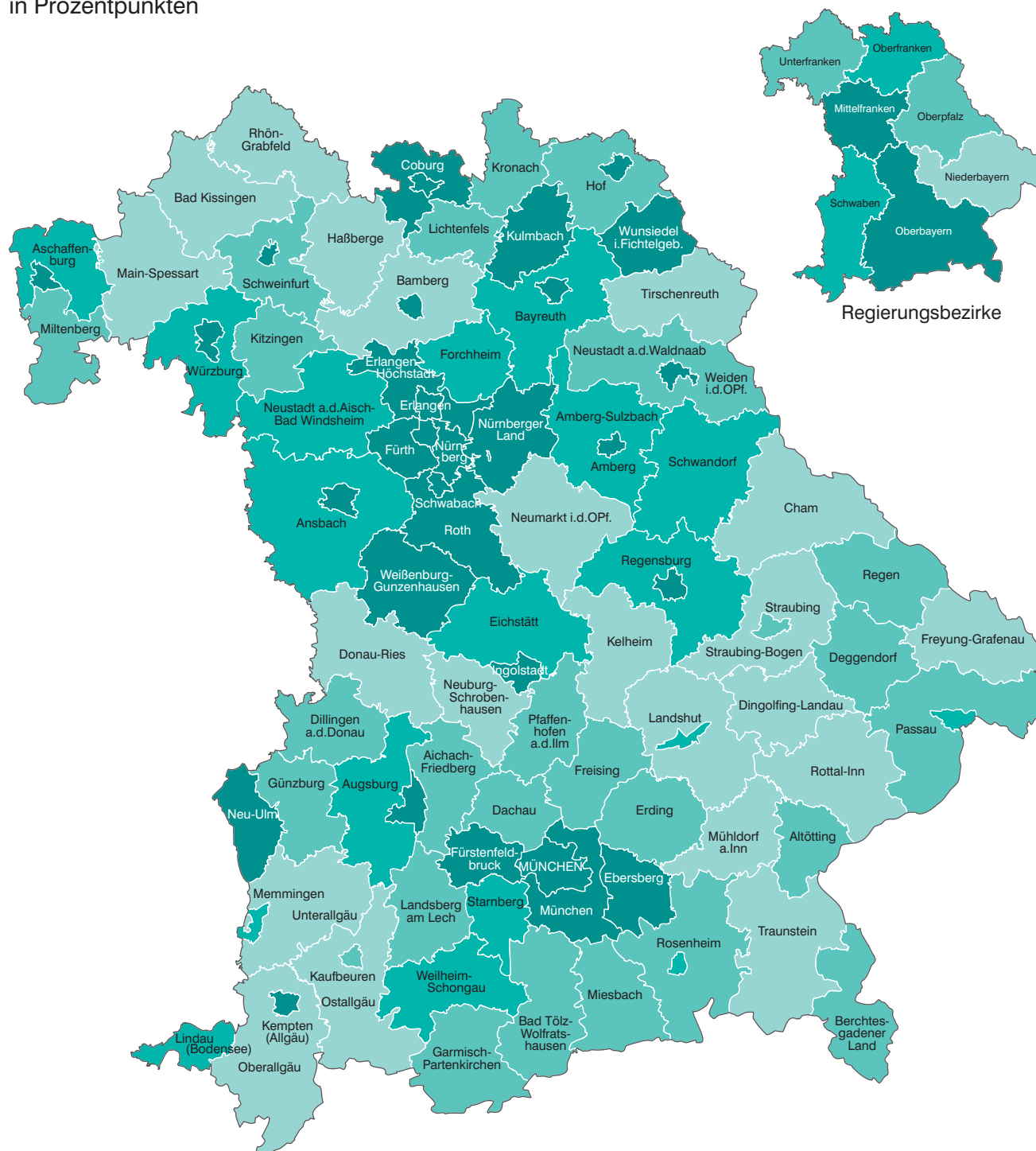
Häufigkeit

18
28
19
31

Minimum: Lkr Garmisch-Partenkirchen 9,3 %
Maximum: Lkr Wunsiedel i.Fichtelgebirge 23,8 %
Bayern: 15,3 %

Abb. 8

SPD: Veränderung der Zweitstimmenanteile in den kreisfreien Städten und Landkreisen Bayerns gegenüber der Bundestagswahl 2013 in Prozentpunkten

Veränderung
in Prozentpunkten

Häufigkeit

31
18
26
21

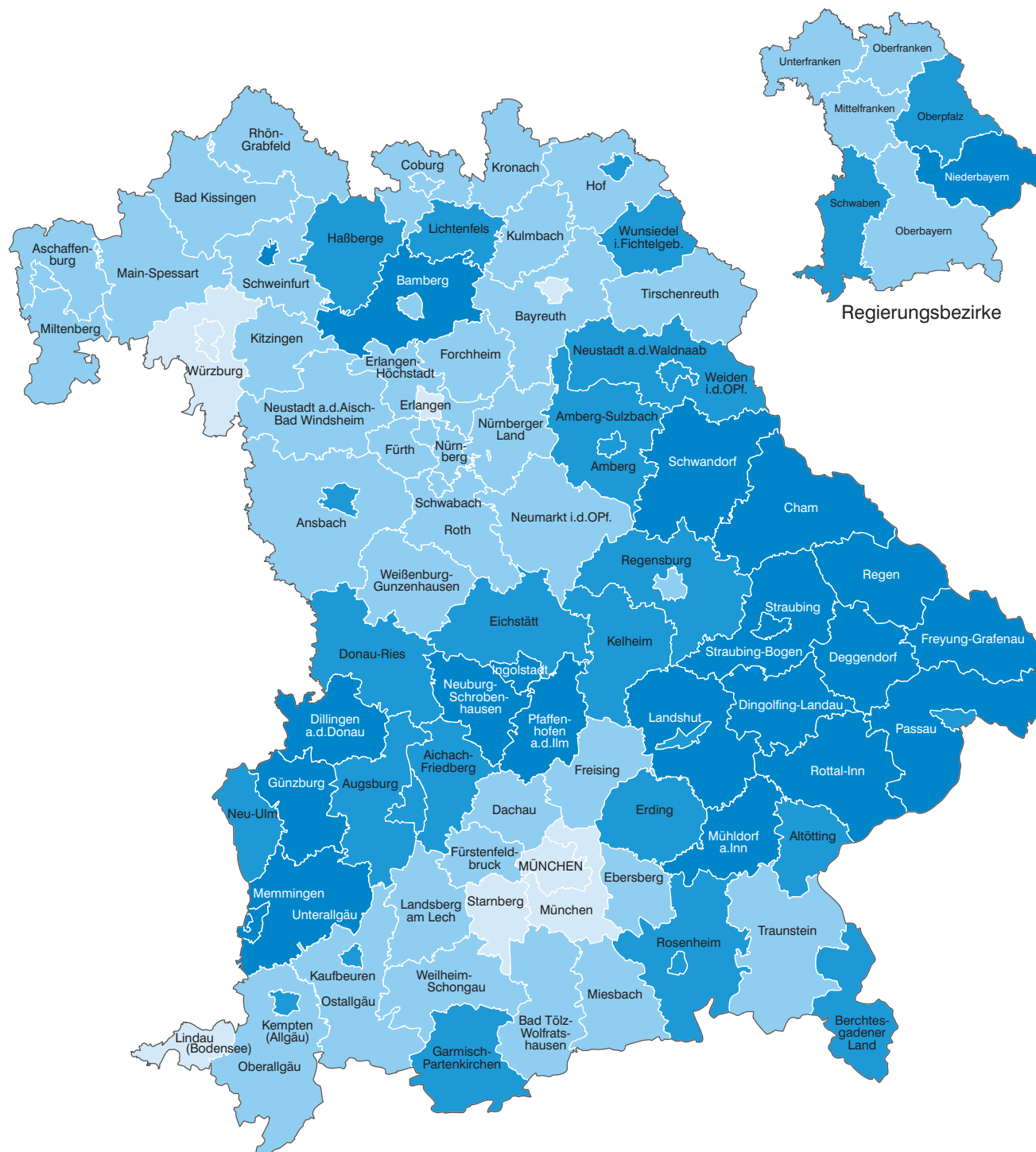
Minimum: Krfr. St Ansbach -8,6 %-P.

Maximum: Lkr Cham -1,4 %-P.

Bayern: -4,7 %-P.

Abb. 9

AfD: Zweitstimmenanteile in den kreisfreien Städten und Landkreisen Bayerns in Prozent



Zweitstimmenanteile
in Prozent

	unter 10,0
	10,0 bis unter 12,5
	12,5 bis unter 15,0
	15,0 oder mehr

Häufigkeit

8
40
27
21

Minimum: Krfr. St Würzburg 8,0 %

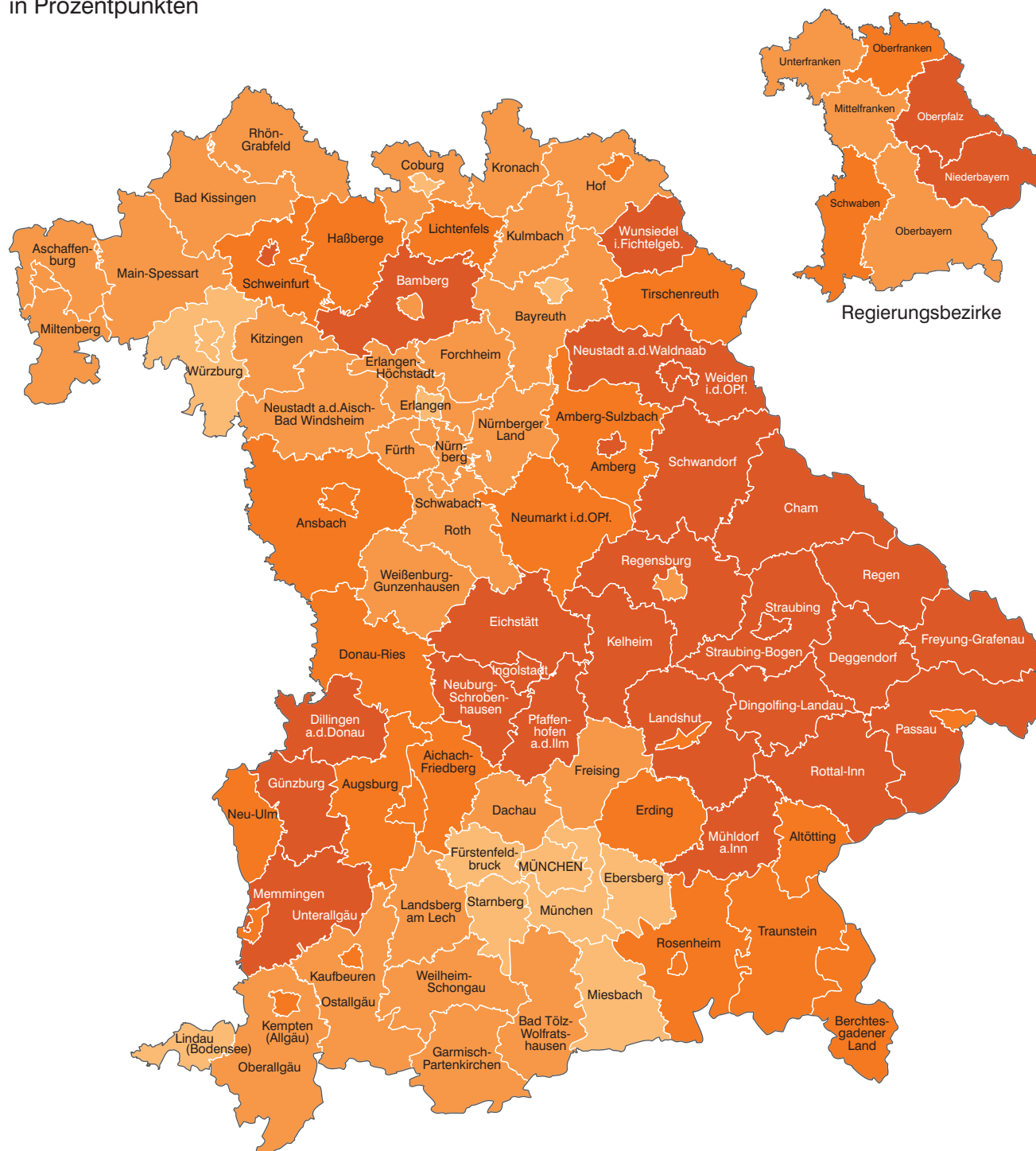
Maximum: Lkr Regen 20,7 %

Bayern: 12,4 %

Abb. 10

AfD: Veränderung der Zweitstimmenanteile in den kreisfreien Städten und Landkreisen Bayerns gegenüber der Bundestagswahl 2013

in Prozentpunkten

Veränderung
in Prozentpunkten

unter 6,0
6,0 bis unter 8,0
8,0 bis unter 10,0
10,0 oder mehr

Häufigkeit

12
32
25
27

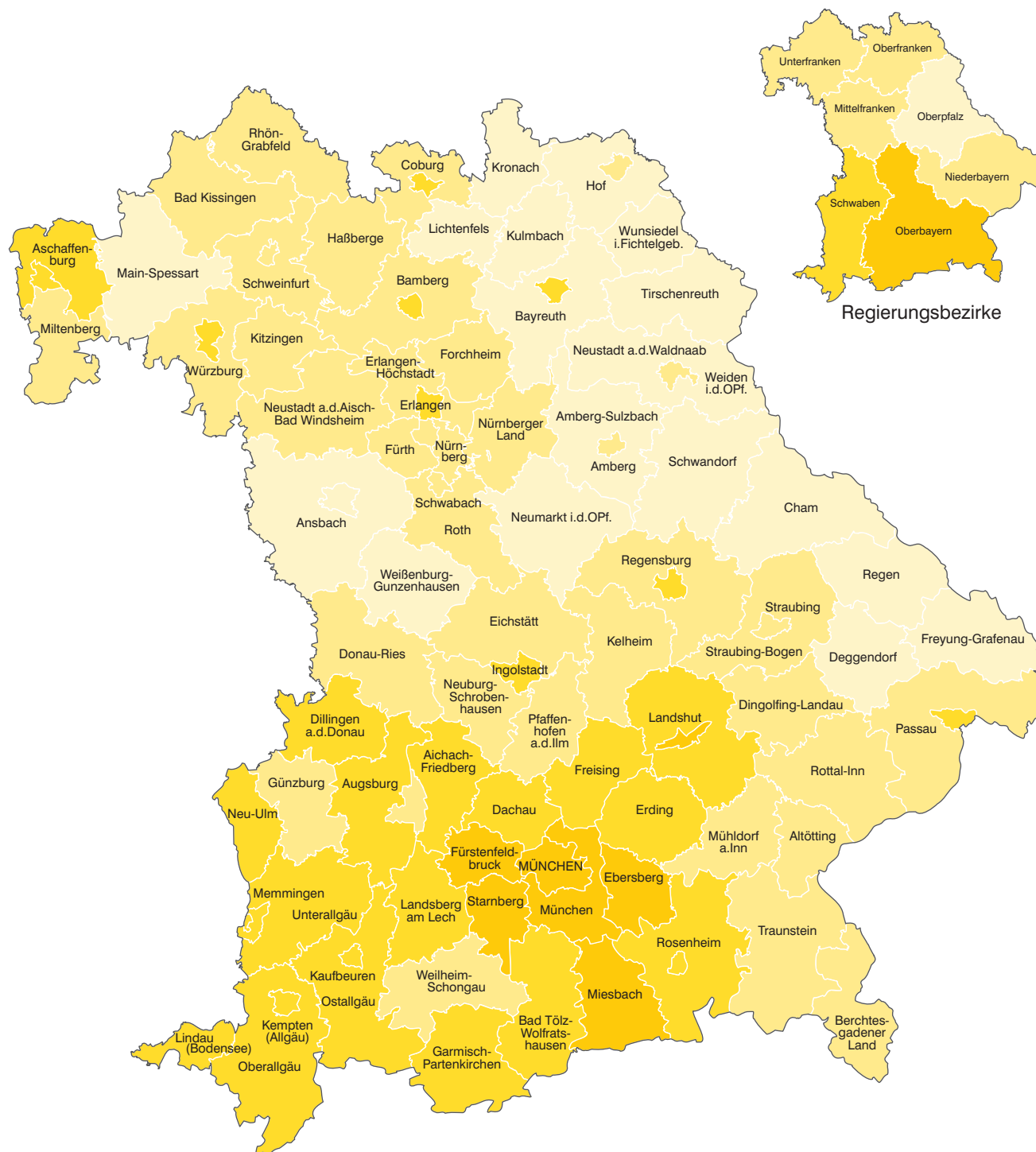
Minimum: Lkr Starnberg 3,6 %-P.

Maximum: Lkr Freyung-Grafenau 16,5 %-P.

Bayern: 8,1 %-P.

Abb. 11

FDP: Zweitstimmenanteile in den kreisfreien Städten und Landkreisen Bayerns in Prozent



Zweitstimmenanteile
in Prozent

	unter 8,0
	8,0 bis unter 10,0
	10,0 bis unter 12,0
	12,0 oder mehr

Häufigkeit

19
40
30
7

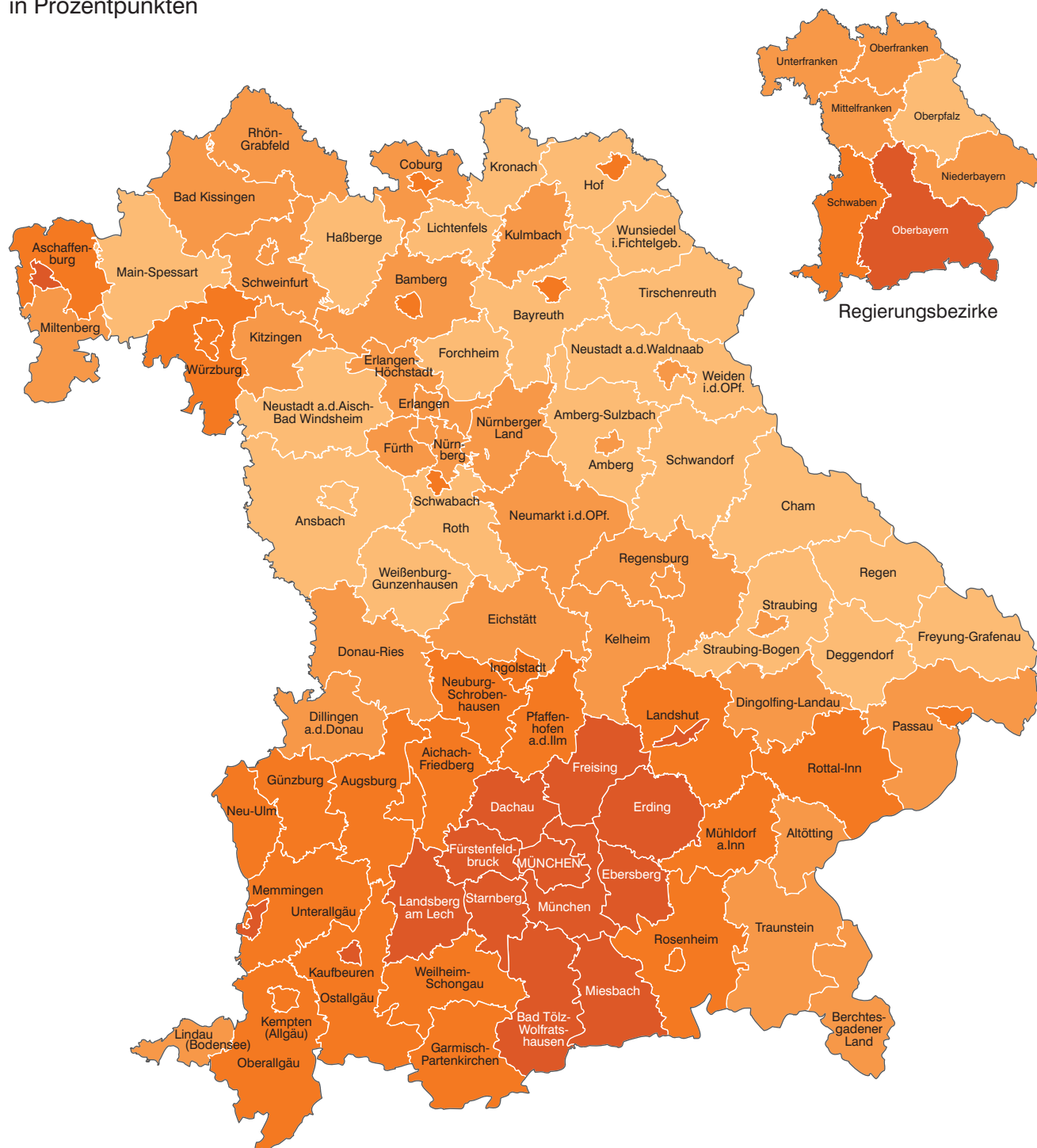
Minimum: Lkr Neustadt a.d.Waldnaab 6,1 %

Maximum: Lkr Starnberg 17,1 %

Bayern: 10,2 %

Abb. 12

FDP: Veränderung der Zweitstimmenanteile in den kreisfreien Städten und Landkreisen Bayerns gegenüber der Bundestagswahl 2013 in Prozentpunkten



Veränderung
in Prozentpunkten



unter 4,0
4,0 bis unter 5,0
5,0 bis unter 6,0
6,0 oder mehr

Häufigkeit

22
31
28
15

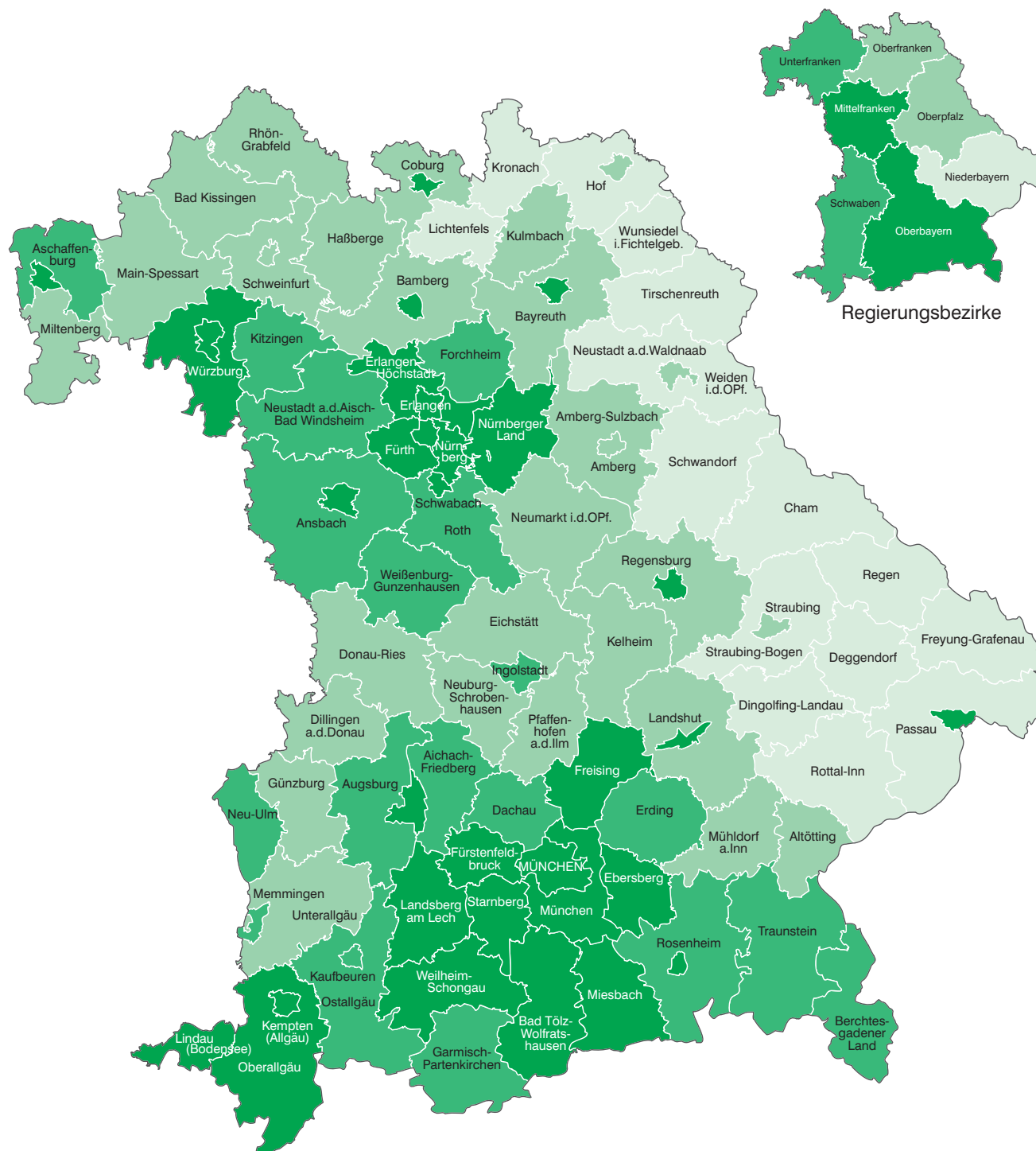
Minimum: Lkr Ansbach 2,6 %-P.

Maximum: Lkr Ebersberg 7,3 %-P.

Bayern: 5,1 %-P.

Abb. 13

GRÜNE: Zweitstimmenanteile in den kreisfreien Städten und Landkreisen Bayerns in Prozent



Zweitstimmenanteile
in Prozent

	unter 6,0
	6,0 bis unter 8,0
	8,0 bis unter 10,0
	10,0 oder mehr

Häufigkeit

15
29
20
32

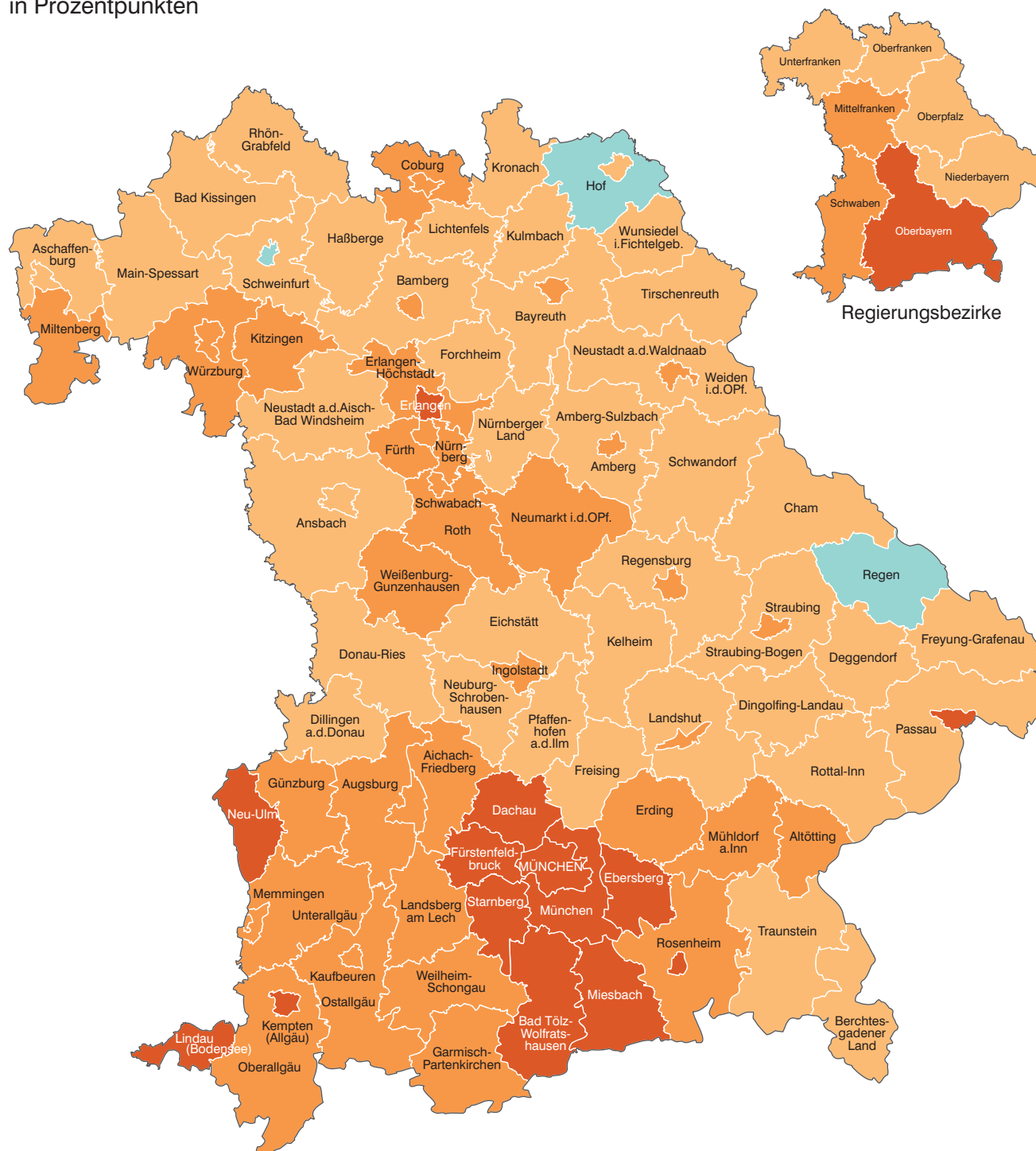
Minimum: Lkr Regen 3,9 %

Maximum: Krfr. St München 17,2 %

Bayern: 9,8 %

Abb. 14

GRÜNE: Veränderung der Zweitstimmenanteile in den kreisfreien Städten und Landkreisen Bayerns gegenüber der Bundestagswahl 2013 in Prozentpunkten



Veränderung
in Prozentpunkten

unter 0,0
0,0 bis unter 1,0
1,0 bis unter 2,0
2,0 oder mehr

Häufigkeit

3
41
38
14

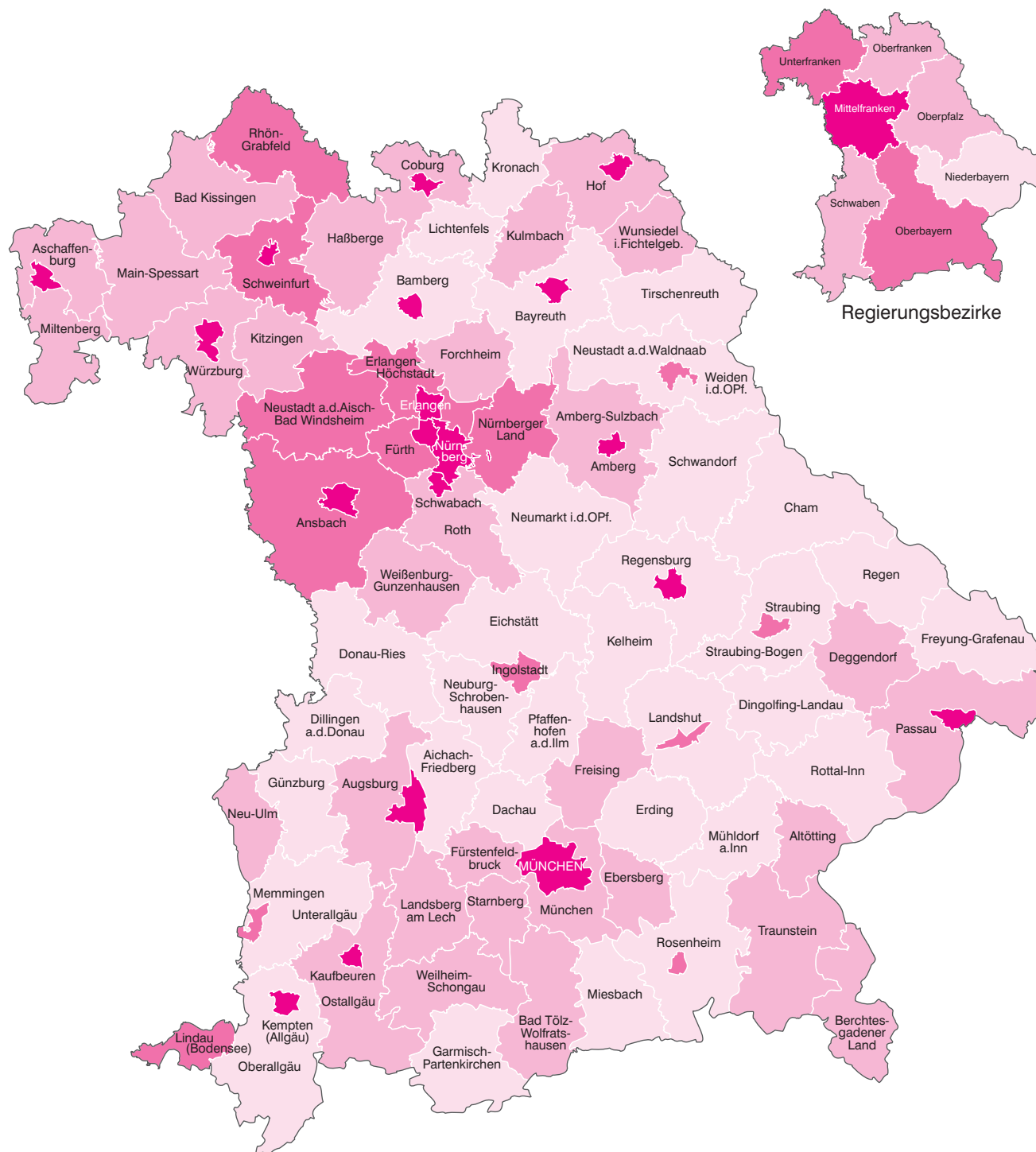
Minimum: Krfr. St Schweinfurt -0,3 %-P.

Maximum: Krfr. St München 3,2 %-P.

Bayern: 1,4 %-P.

Abb. 15

DIE LINKE: Zweitstimmenanteile in den kreisfreien Städten und Landkreisen Bayerns in Prozent



Zweitstimmenanteile
in Prozent



unter 5,0
5,0 bis unter 6,0
6,0 bis unter 7,0
7,0 oder mehr

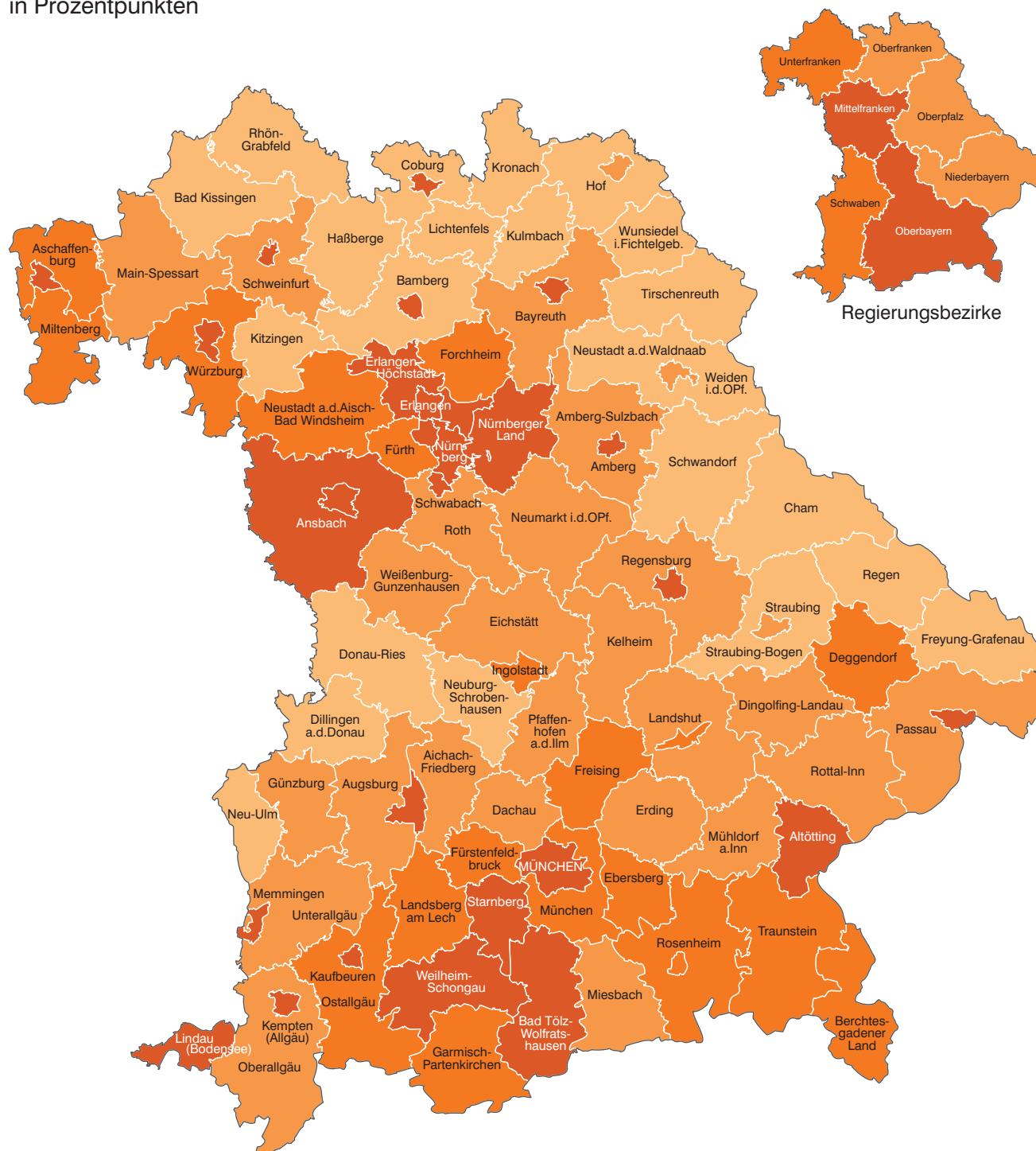
Häufigkeit

32
31
14
19

Minimum: Lkr Straubing-Bogen 3,6 %
Maximum: Krfr. St Schweinfurt 10,8 %
Bayern: 6,1 %

Abb. 16

DIE LINKE: Veränderung der Zweitstimmenanteile in den kreisfreien Städten und Landkreisen Bayerns gegenüber der Bundestagswahl 2013 in Prozentpunkten



Veränderung
in Prozentpunkten



unter 1,5
1,5 bis unter 2,0
2,0 bis unter 2,5
2,5 oder mehr

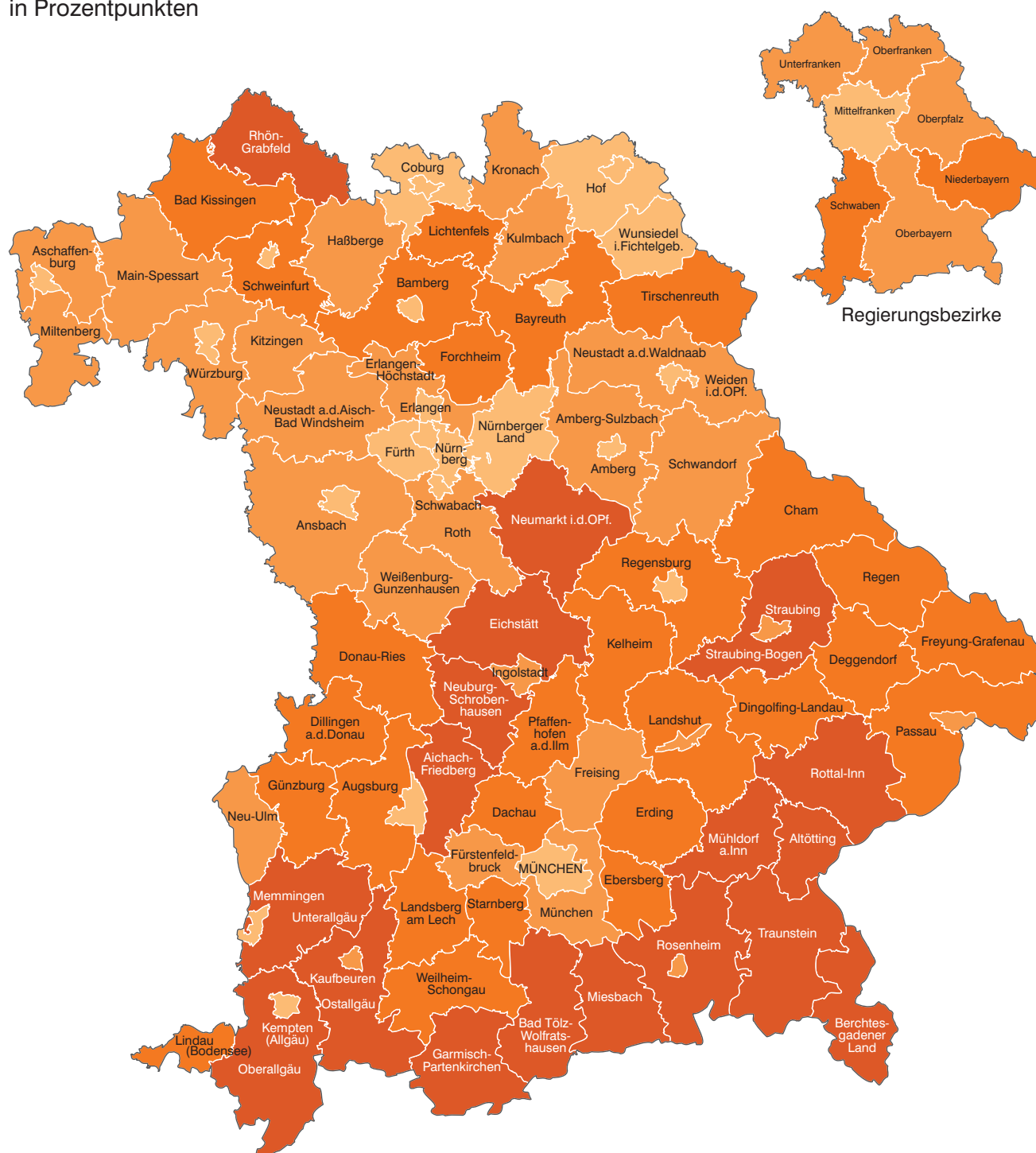
Häufigkeit

22
27
20
27

Minimum: Lkr Hof 0,6 %-P.
Maximum: Krfr. St Ansbach 4,8 %-P.
Bayern: 2,3 %-P.

Abb. 17

Differenz zwischen CSU- und SPD-Zweitstimmenanteilen bei der Bundestagswahl 2017 in den kreisfreien Städten und Landkreisen Bayerns in Prozentpunkten



Differenz
in Prozentpunkten

	unter 20,0
	20,0 bis unter 25,0
	25,0 bis unter 30,0
	30,0 oder mehr

Häufigkeit

24
26
28
18

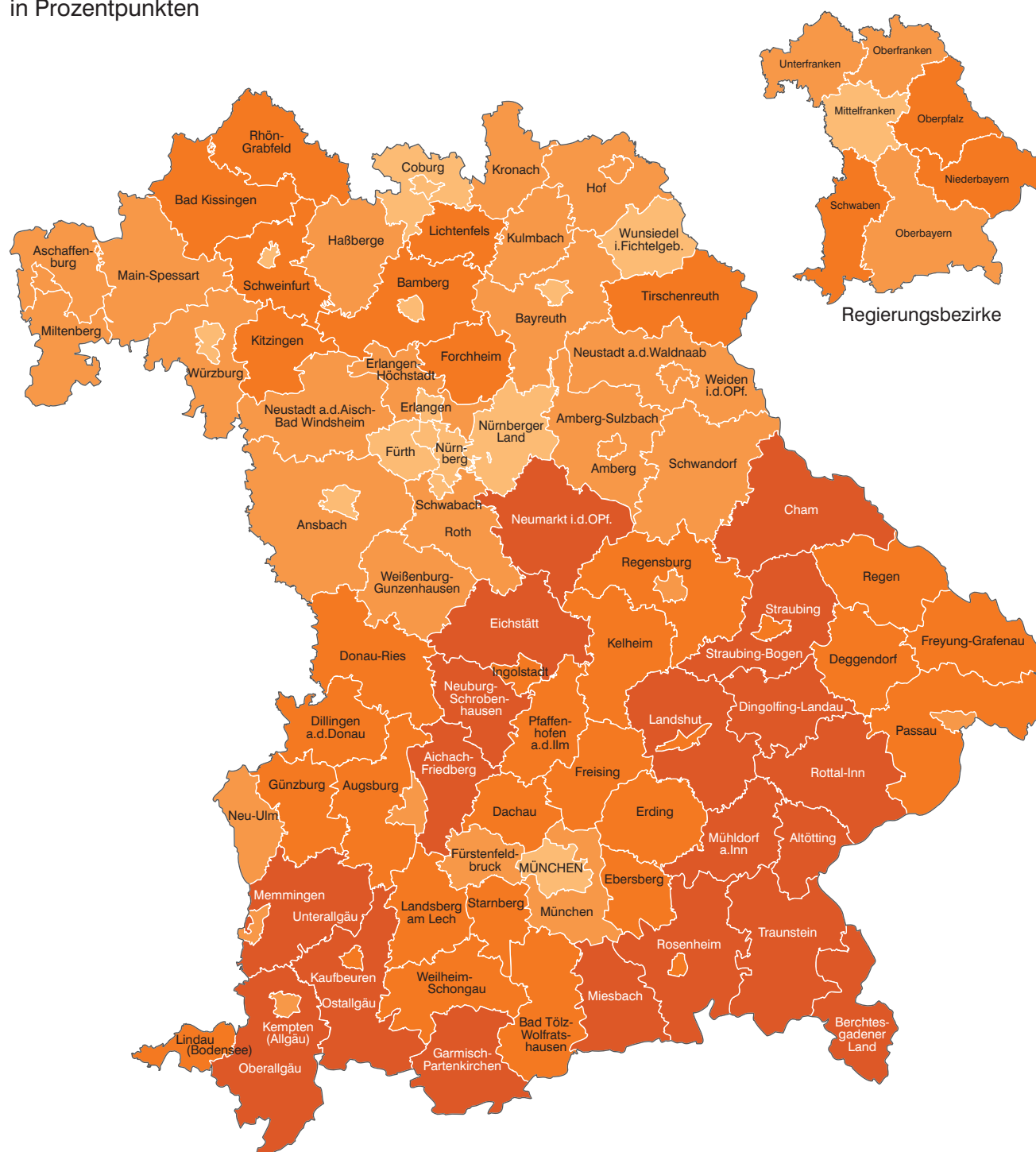
Minimum: Krfr. St Fürth 7,8 %-P.

Maximum: Lkr Garmisch-Partenkirchen 36,4 %-P.

Bayern: 23,5 %-P.

Abb. 18

**Differenz zwischen CSU- und SPD-Zweitstimmenanteilen bei der Bundestagswahl 2013
in den kreisfreien Städten und Landkreisen Bayerns
in Prozentpunkten**



Differenz
in Prozentpunkten

unter 20,0
20,0 bis unter 30,0
30,0 bis unter 40,0
40,0 oder mehr

Häufigkeit

15
29
33
19

Minimum: Krfr. St Fürth 7,3 %-P.

Maximum: Lkr Straubing-Bogen 46,7 %-P.

Bayern: 29,3 %-P.

Abb. 19

Zweitstimmenanteile der nicht im Bundestag vertretenen Parteien in den kreisfreien Städten und Landkreisen Bayerns in Prozent



Zweitstimmenanteile
in Prozent

unter 7,0
7,0 bis unter 8,0
8,0 bis unter 9,0
9,0 oder mehr

Häufigkeit

34
29
22
11

Minimum: Lkr Starnberg 5,4 %

Maximum: Lkr Landshut 12,6 %

Bayern: 7,5 %

Abb. 20
Wahlbeteiligung in den Gemeinden Oberbayerns
in Prozent

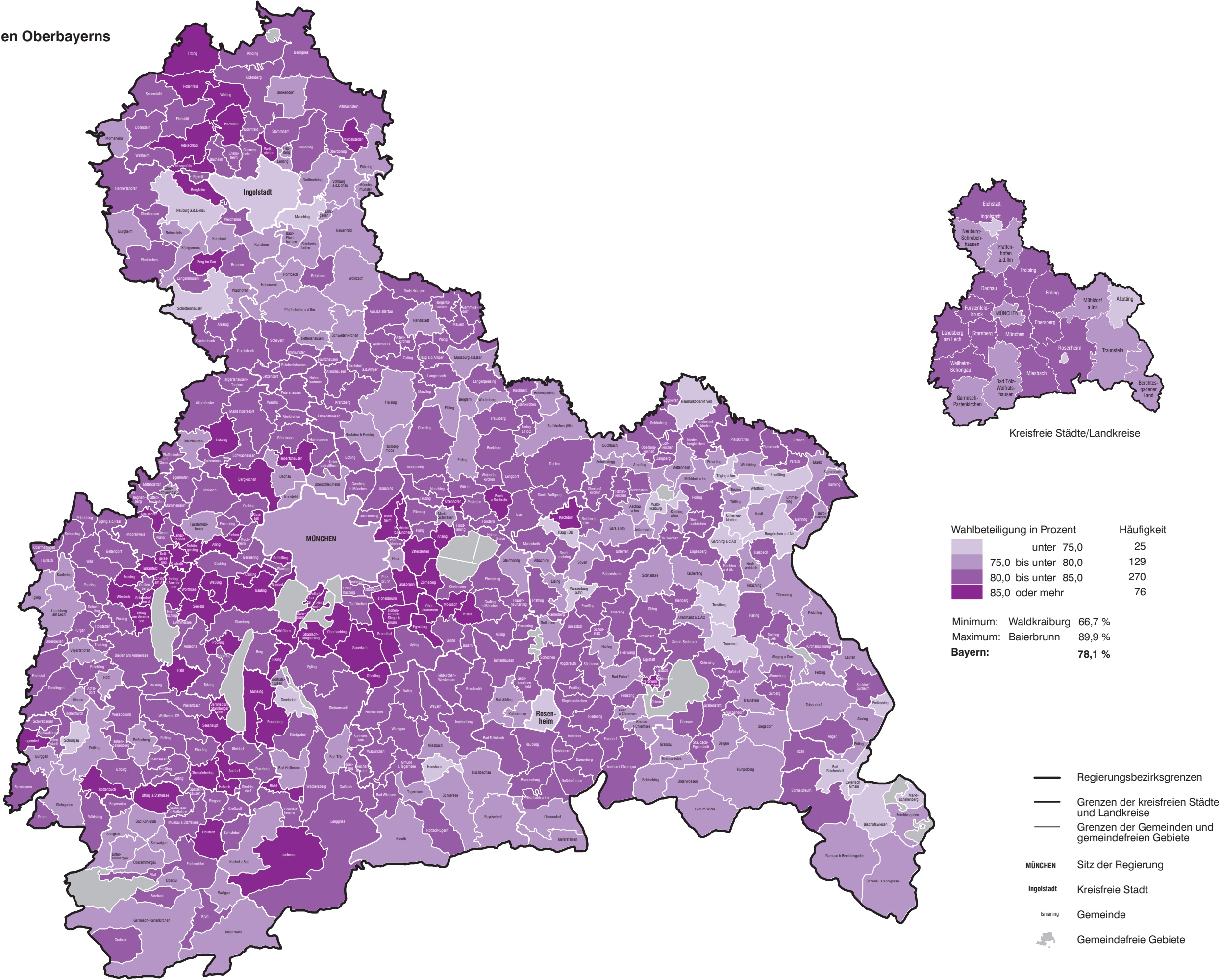


Abb. 21
Wahlbeteiligung in den Gemeinden Niederbayerns
in Prozent

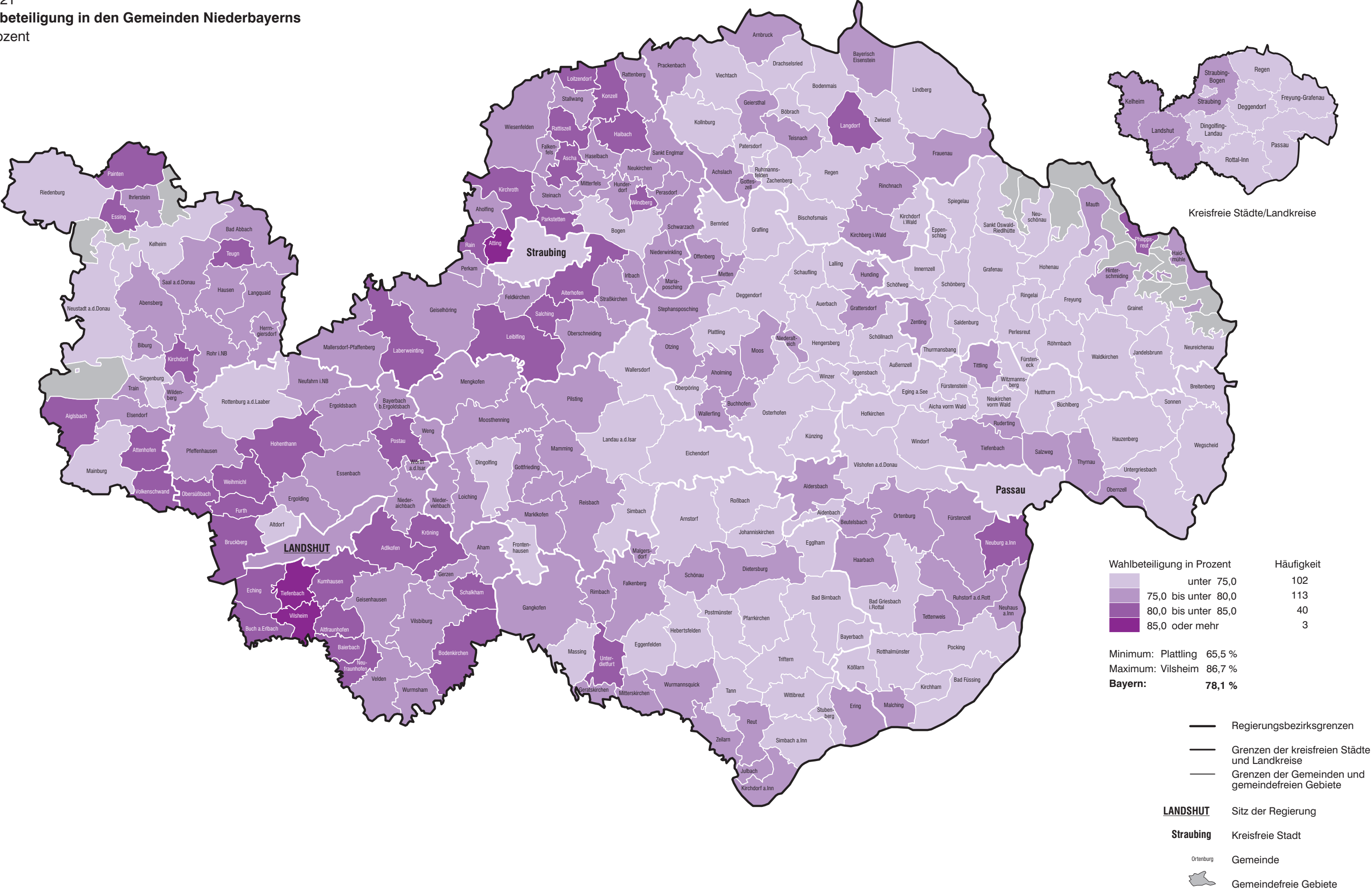


Abb. 22
Wahlbeteiligung in den Gemeinden der Oberpfalz
in Prozent

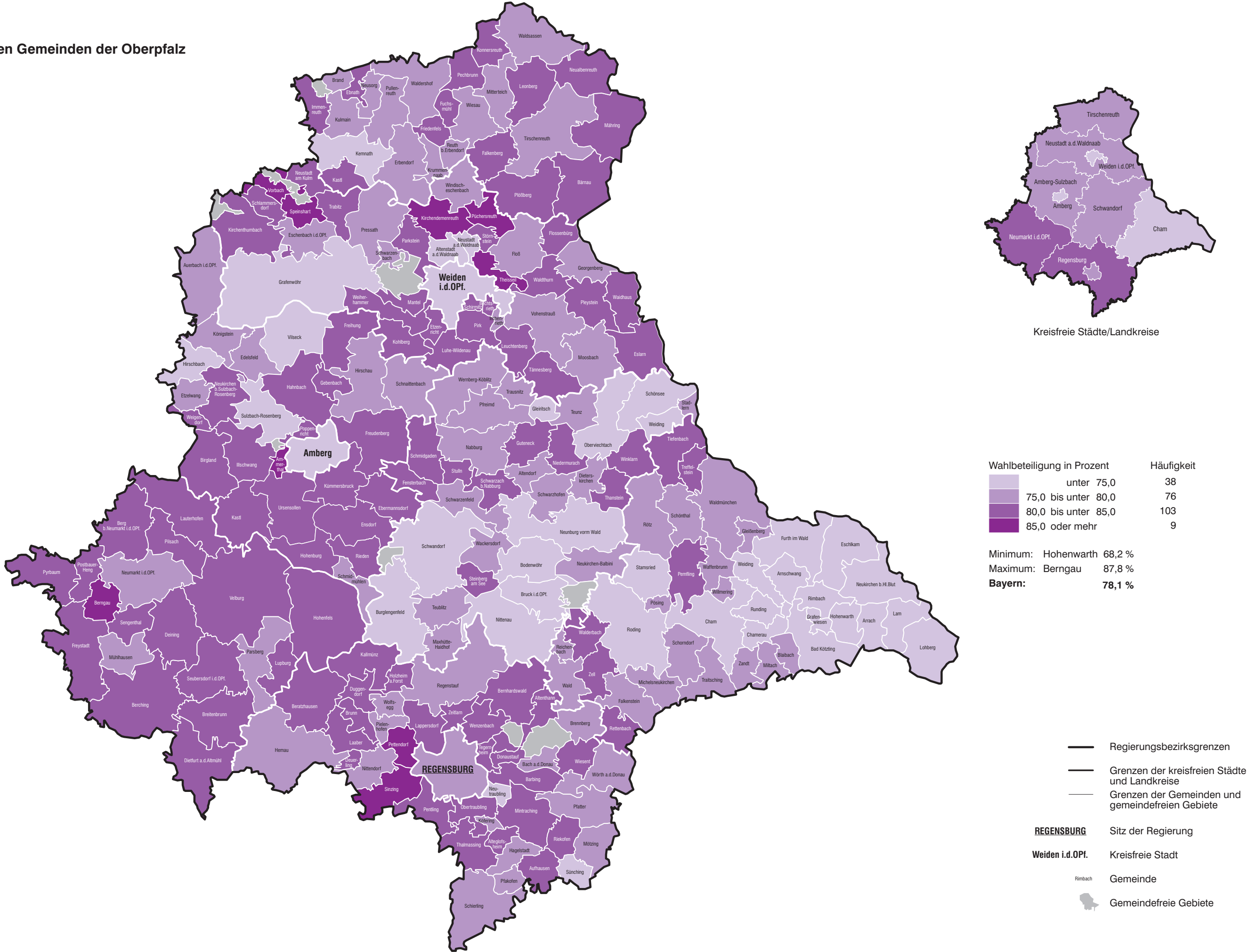


Abb. 23
Wahlbeteiligung in den Gemeinden Oberfrankens
in Prozent

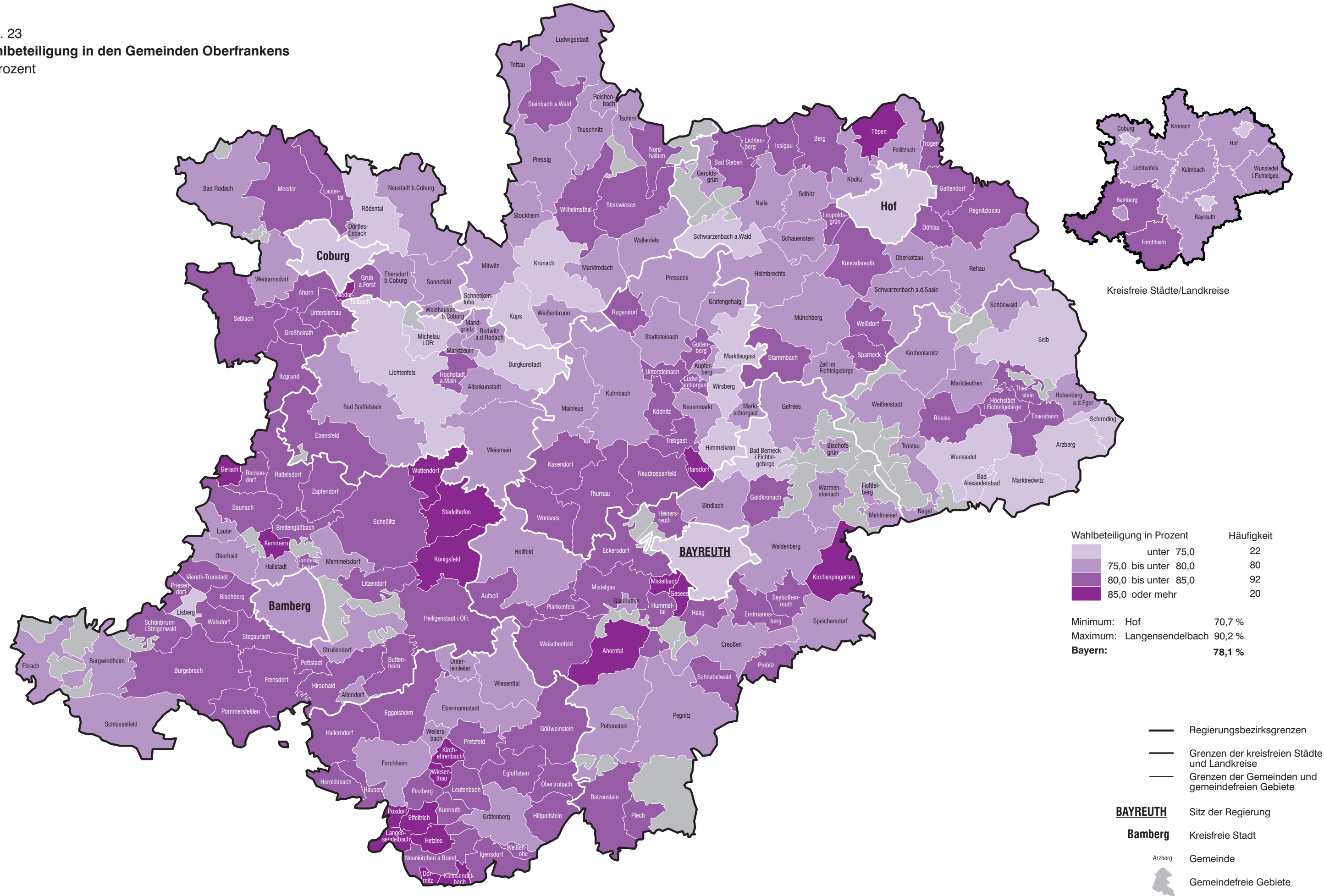


Abb. 24
Wahlbeteiligung in den Gemeinden Mittelfrankens
in Prozent

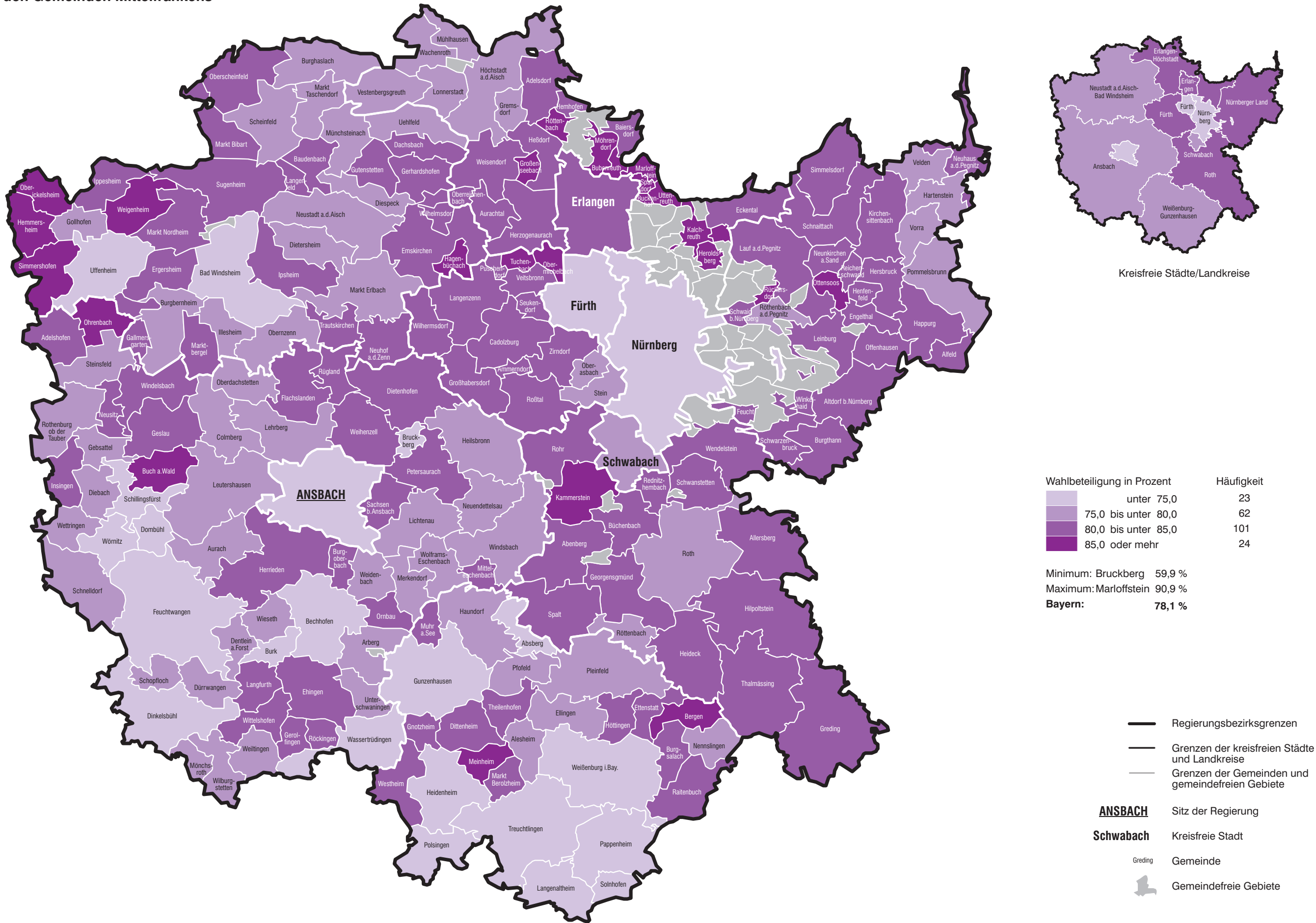


Abb. 25
Wahlbeteiligung in den Gemeinden Unterfrankens
in Prozent

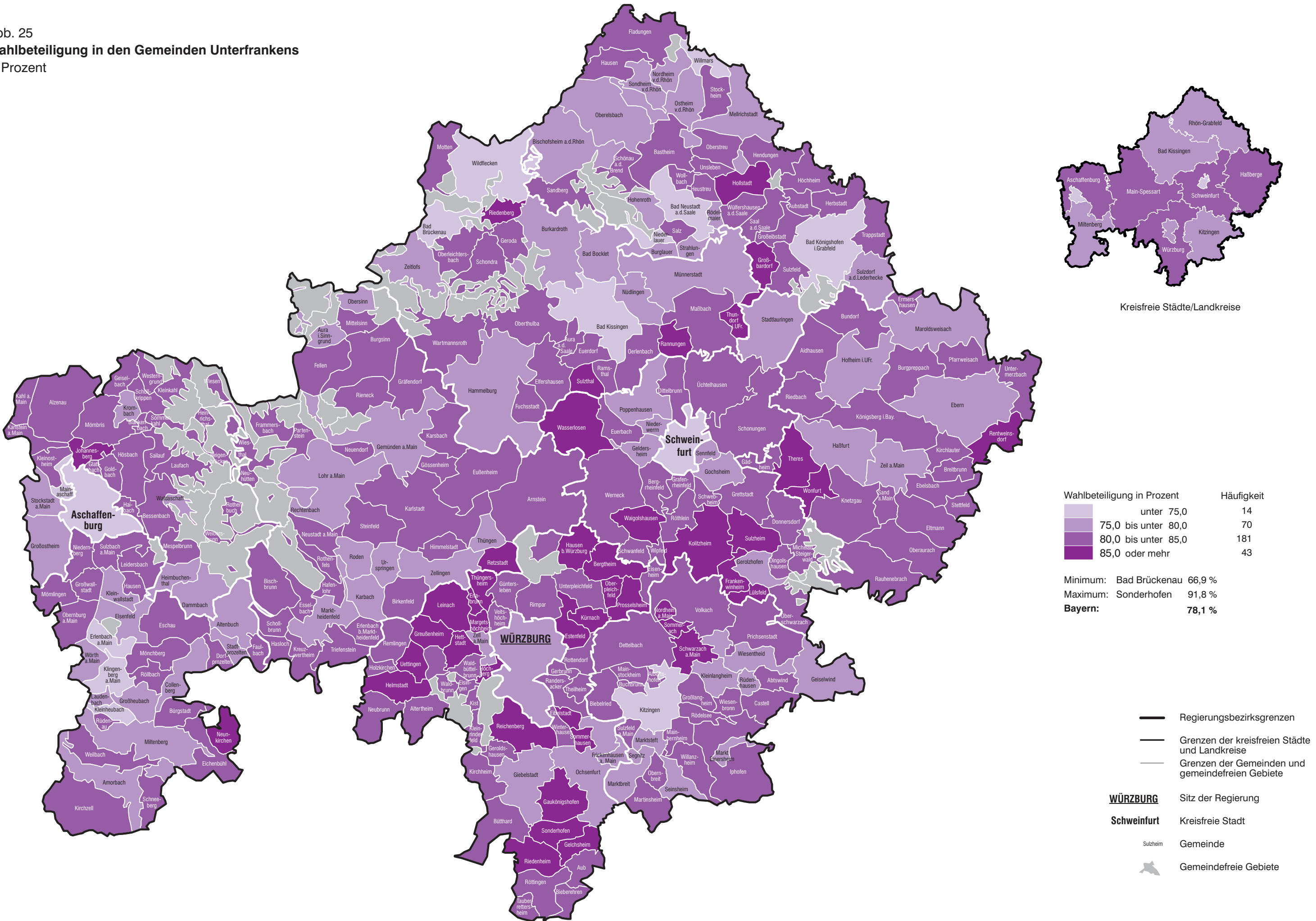


Abb. 26
Wahlbeteiligung in den Gemeinden Schwabens
in Prozent

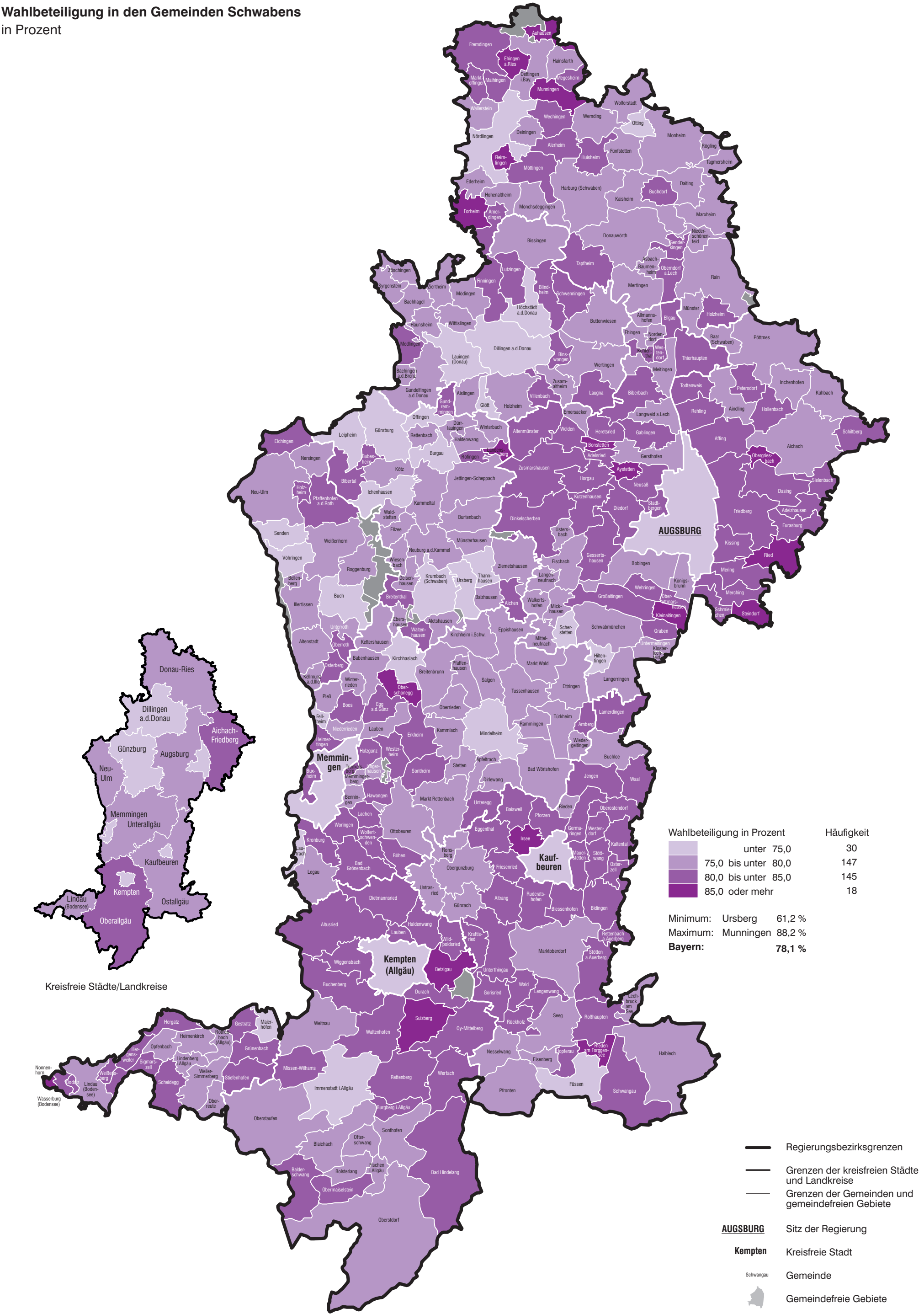


Abb. 27
Zweitstimmenanteile der jeweils stärksten Partei
in den Gemeinden Oberbayerns
in Prozent

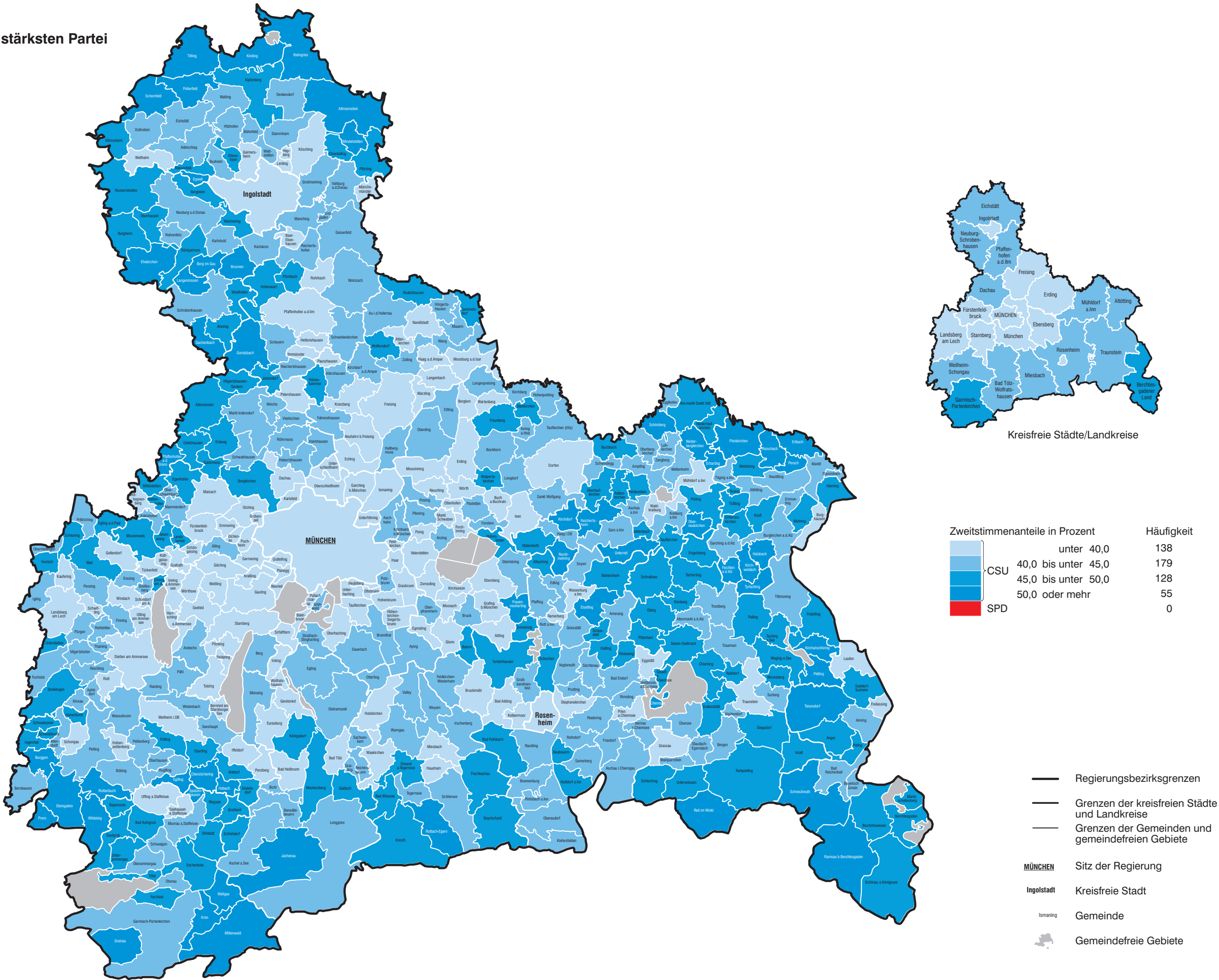


Abb. 28
Zweitstimmenanteile der jeweils stärksten Partei
in den Gemeinden Niederbayerns
in Prozent

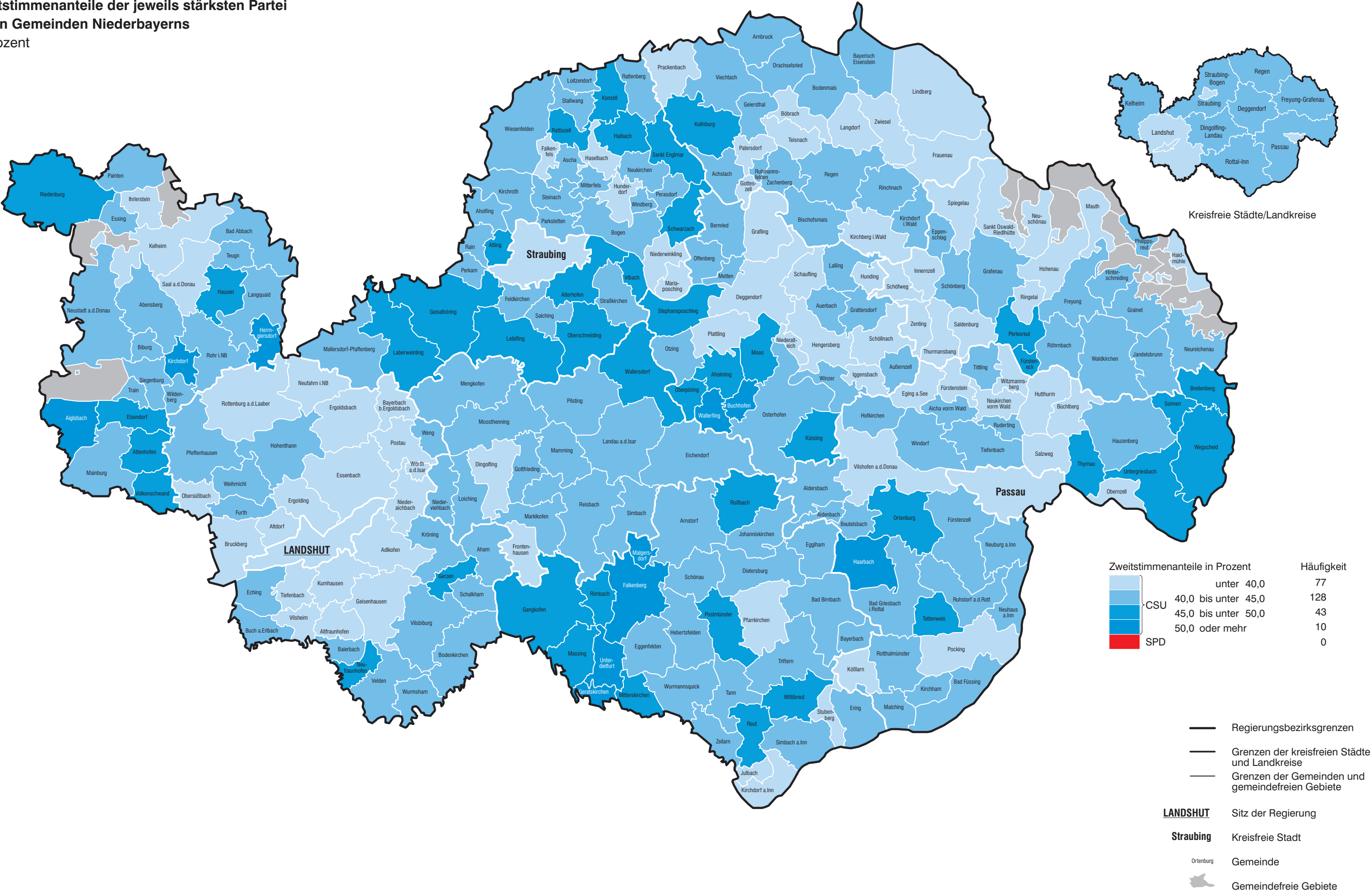


Abb. 29
Zweitstimmenanteile der jeweils stärksten Partei
in den Gemeinden der Oberpfalz
in Prozent

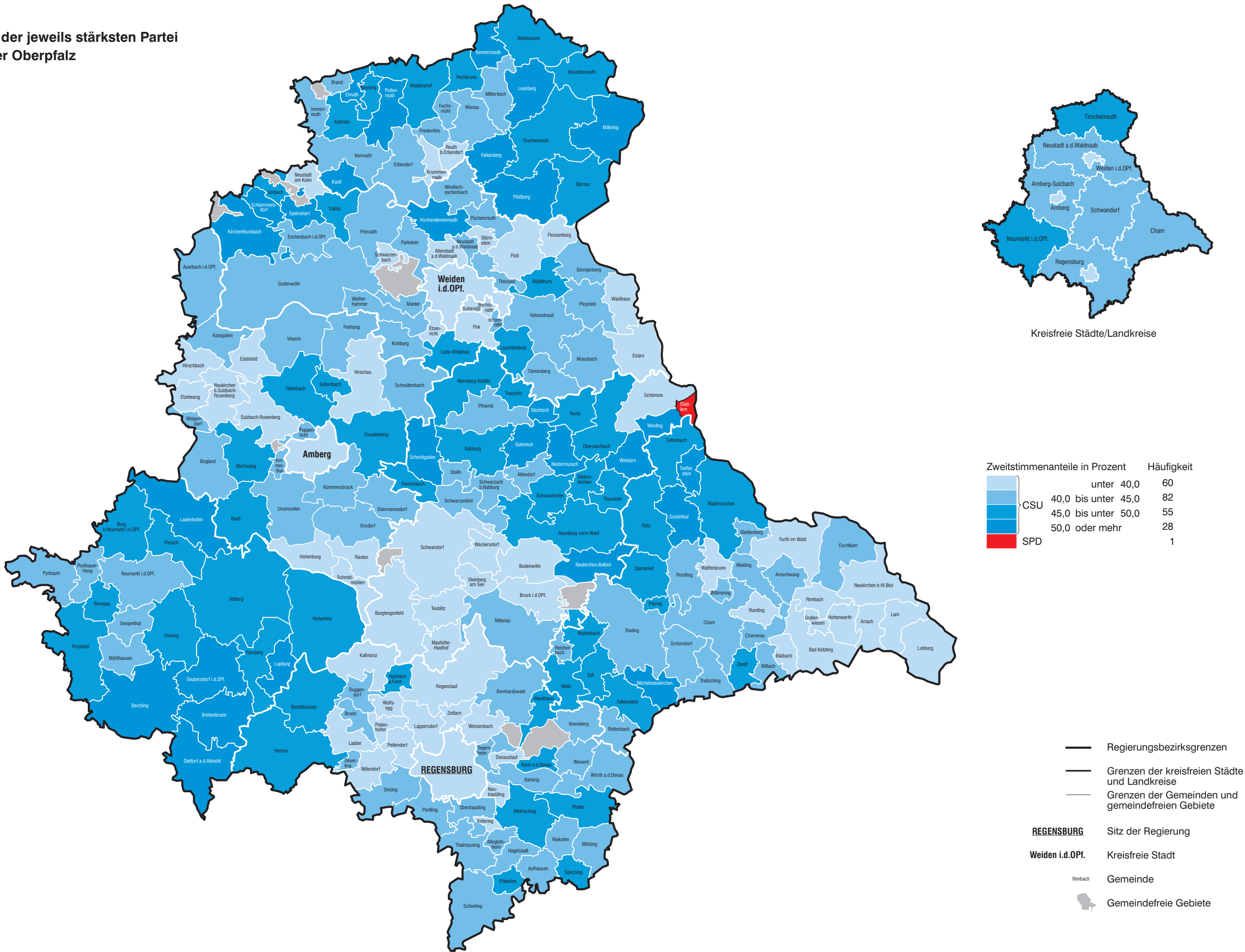


Abb. 30
Zweitstimmenanteile der jeweils stärksten Partei
in den Gemeinden Oberfrankens
in Prozent

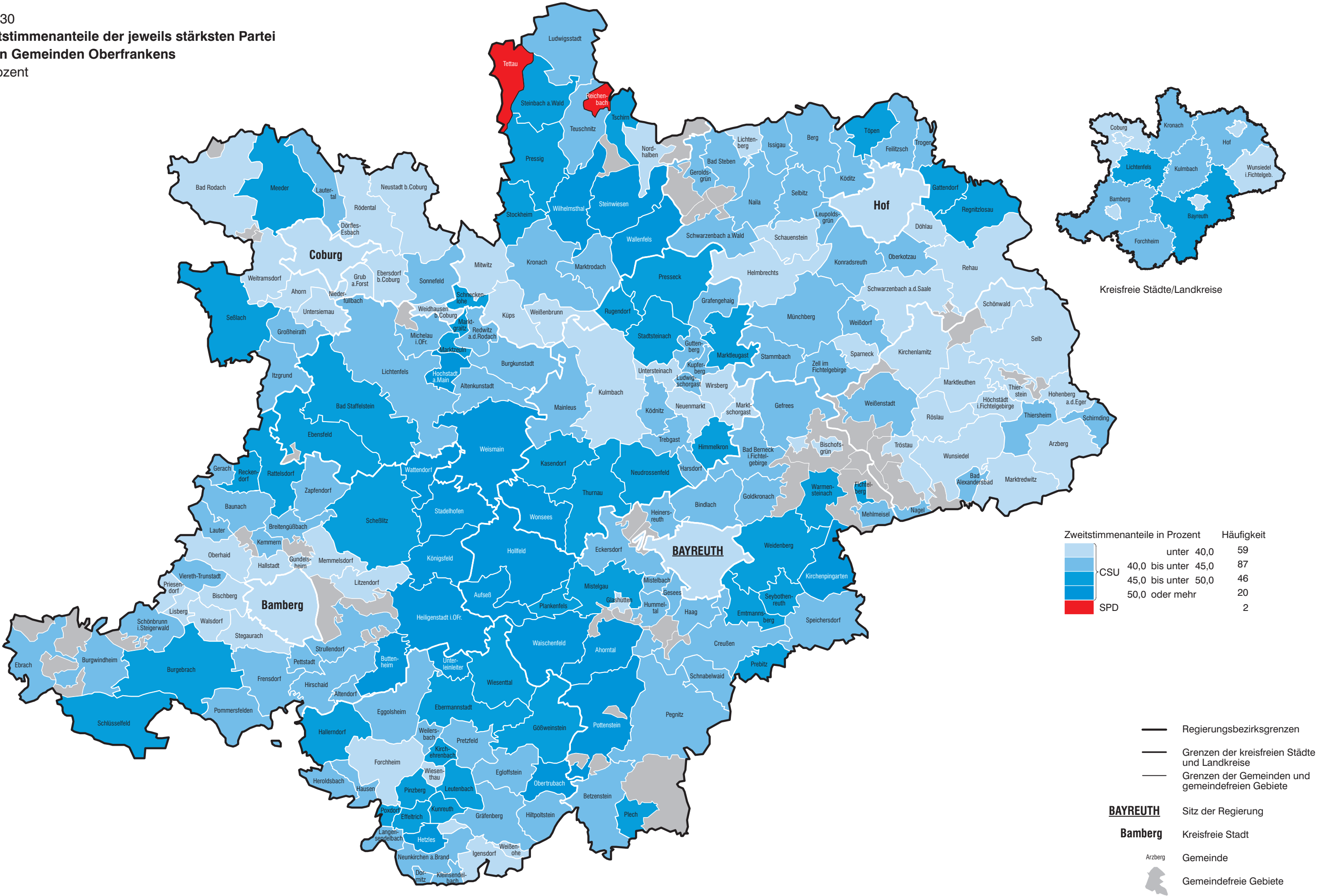


Abb. 31
Zweitstimmenanteile der jeweils stärksten Partei
in den Gemeinden Mittelfrankens
in Prozent

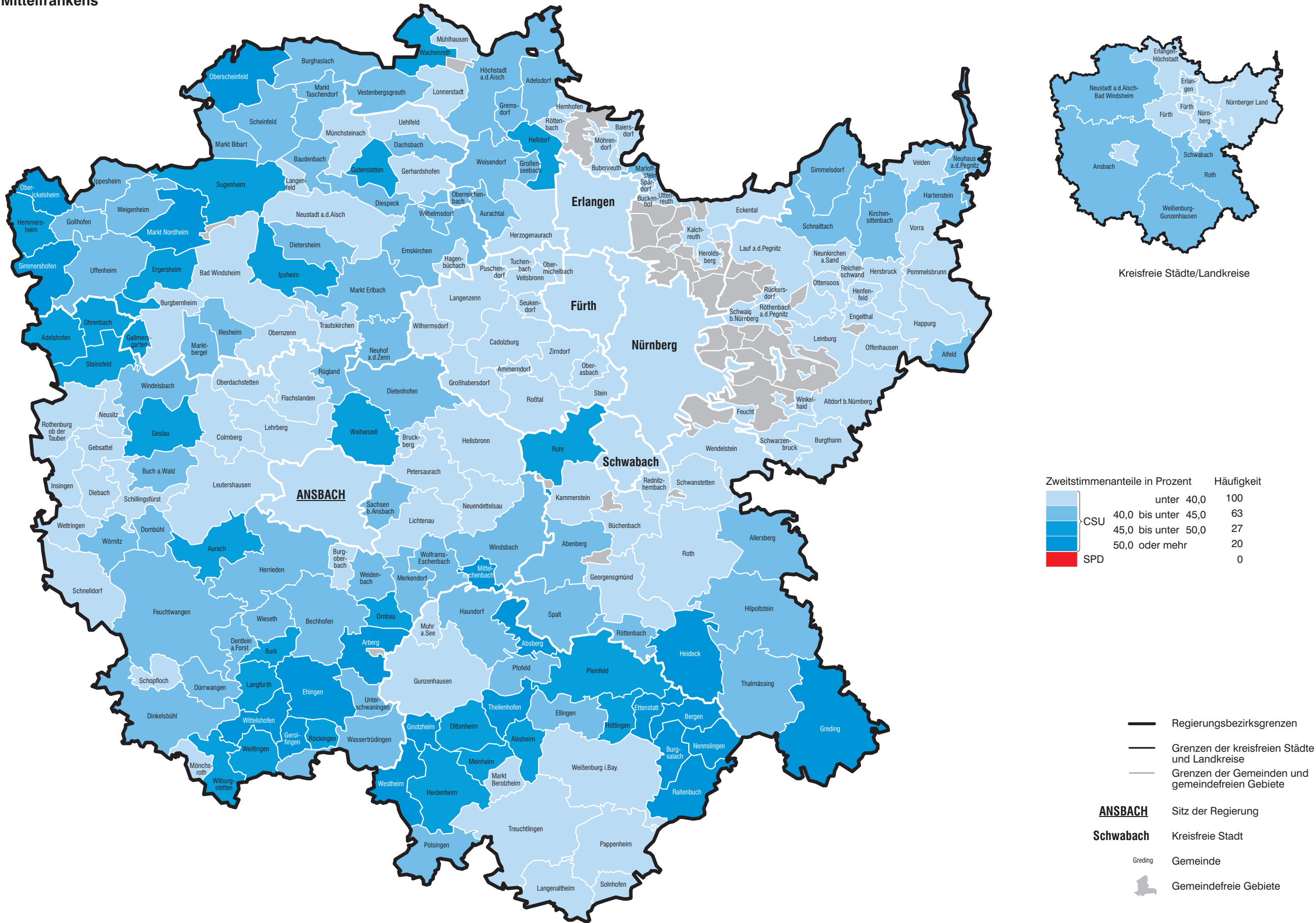


Abb. 32
Zweitstimmenanteile der jeweils stärksten Partei
in den Gemeinden Unterfrankens
in Prozent

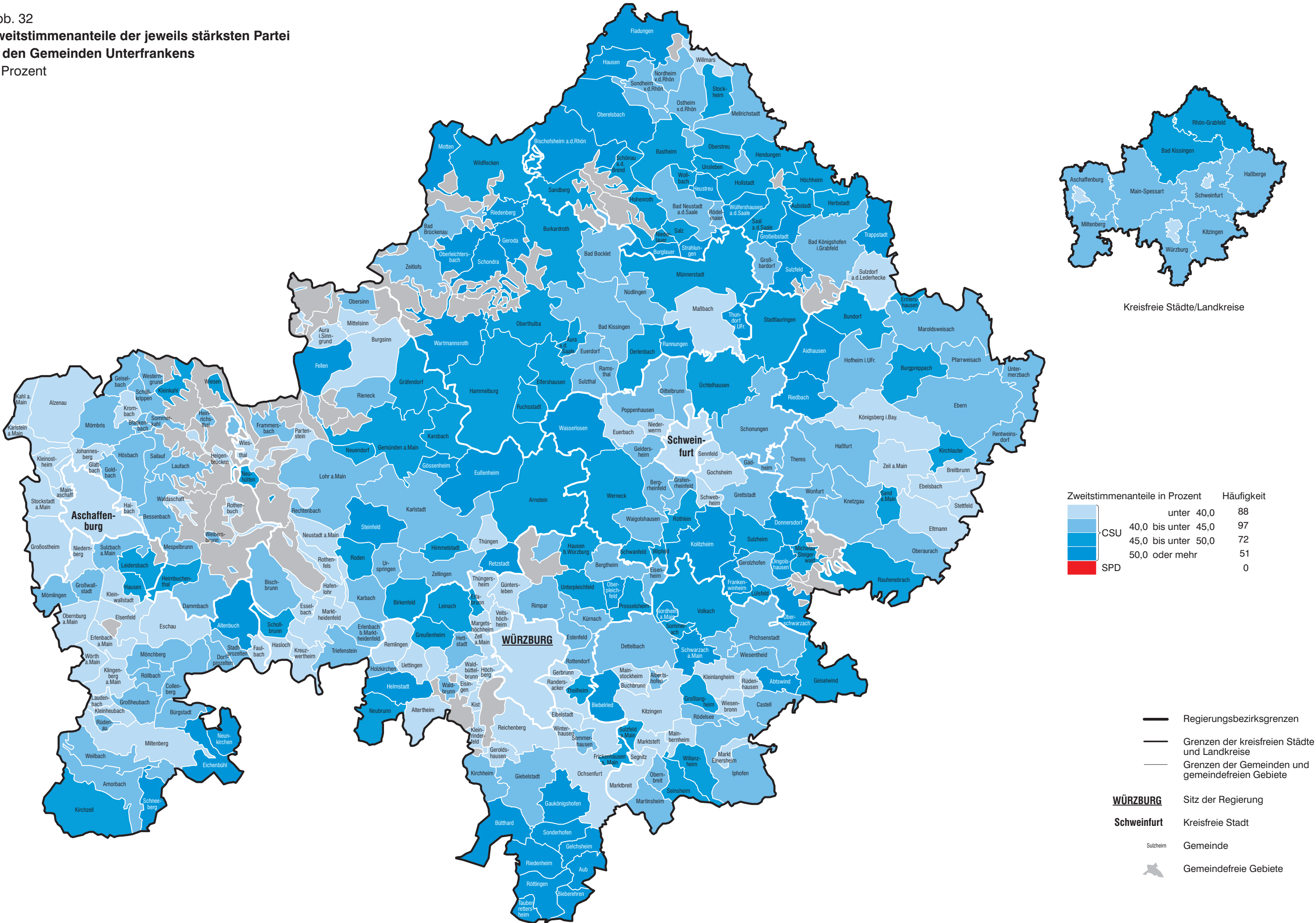
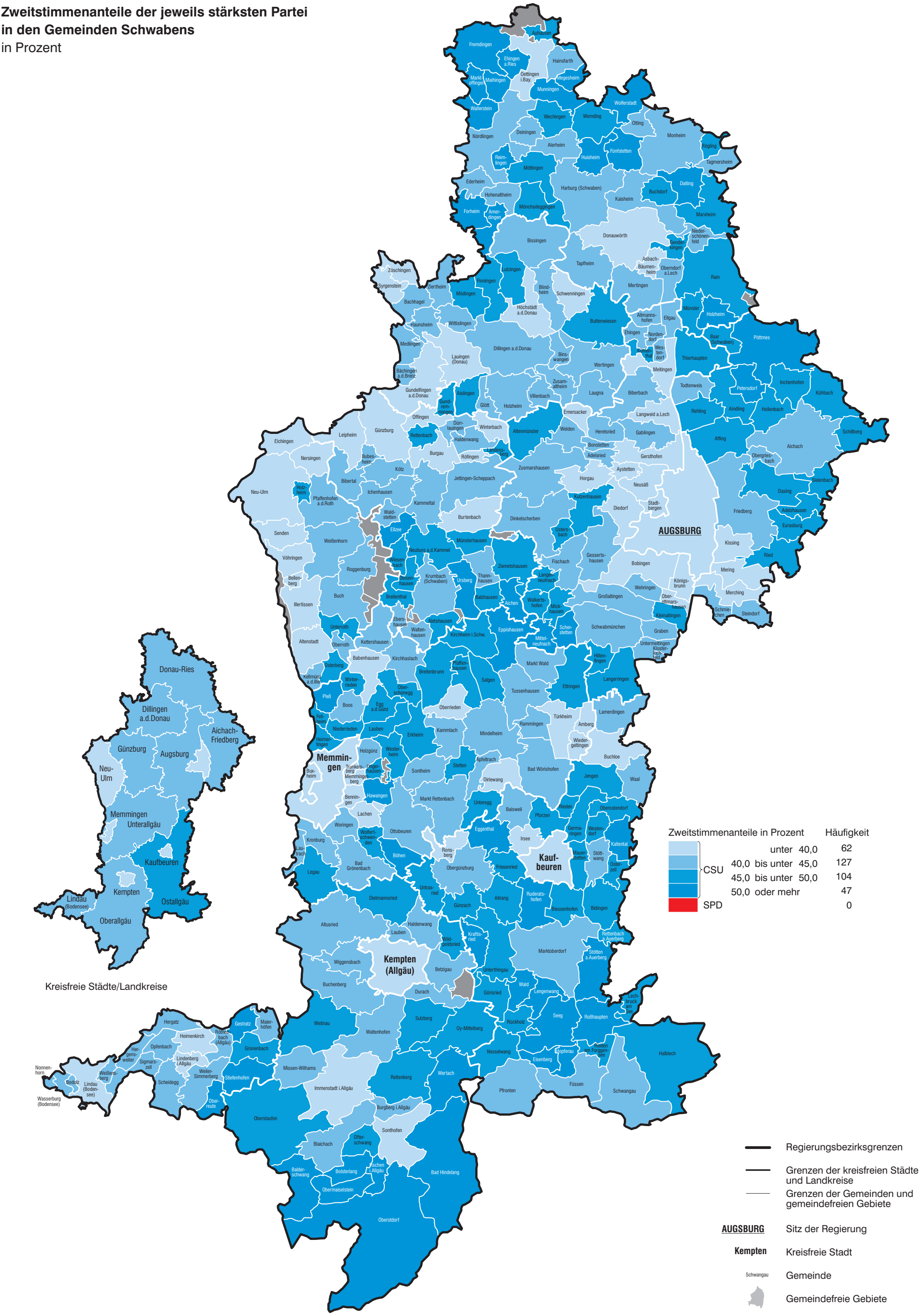


Abb. 33
Zweitstimmenanteile der jeweils stärksten Partei
in den Gemeinden Schwabens
in Prozent



Veröffentlichungen zur Wahl zum 19. Deutschen Bundestag in Bayern 2017

Bestellnummer	Titel	Erscheinungstermin
B71003	Vergleichszahlen, Abgeordnete	März 2017
B71103	Terminkalender	Mai 2017
B71113	Wahlleiter	März 2017
B71203	Wahlvorschläge, Bewerber	September 2017
B71303	Vorläufiges Ergebnis	Montag nach dem Wahltag
B71413	Endgültiges Ergebnis	Oktober 2017
B71423	Endgültiges Ergebnis: Regionalergebnisse	Juni 2018
B71433	Bundestagswahlen in Bayern 1949 bis 2017	Januar 2018
B71443	Endgültiges Ergebnis: Text, Tabellen, Schaubilder	ca. August 2018
B71503	Repräsentative Wahlstatistik	Mai 2018



Umfangreiche Informationen zu Wahlen in Bayern sind im Internet verfügbar unter www.wahlen.bayern.de

Publikationsservice

Das Bayerische Landesamt für Statistik veröffentlicht jährlich über 400 Publikationen. Das aktuelle Veröffentlichungsverzeichnis ist im Internet als Datei verfügbar, kann aber auch als Druckversion kostenlos zugesandt werden.

Kostenlos

ist der Download der meisten Veröffentlichungen, z.B. von Statistischen Berichten (PDF- oder Excel-Format).


Kostenpflichtig

sind alle Printversionen (auch von Statistischen Berichten), Datenträger und ausgewählte Dateien (z.B. von Verzeichnissen, von Beiträgen, vom Jahrbuch).

Newsletter Veröffentlichungen

Die Themenbereiche können individuell ausgewählt werden. Über Neuerscheinungen wird aktuell informiert.

Webshop

 Alle Veröffentlichungen sind im Internet verfügbar unter www.statistik.bayern.de/veroeffentlichungen

